

التقارير الفنية بآرقام و ابعاد و مساحات قطع الاراضي الواقعة ضمن البلوك رقم (١)
 بالمخطط رقم (١٥٤٦) والعاقد ملكيتها للمكرم / صالح عبد الله المسكر وعبد الرحمن بن عبد الله الهليل

رقم القطعة	شمال		جنوب		شرق		غرب		ملاحظات
	الطول	الحد	الطول	الحد	الطول	الحد	الطول	الحد	
١	طريق عرض ٤ متر ثم يتكسر الى الغرب بطول ٥,٥٧ متر	طريق عرض ٤ متر طريق عرض ٢٠ متر	طريق عرض ٤ متر طريق عرض ٢٠ متر	طريق عرض ٤ متر طريق عرض ٢٠ متر	طريق عرض ٢٠ متر ثم يتكسر الى الجنوب الغربي بطول ٥٦٦ متر	طريق عرض ٢٠ متر يبدأ من الشمال الى الجنوب بطول ٢٦٨٩ متر	٤٤,٦٤ م	قطعة رقم (٢)	٢٤٨١,٨٠ م
٢	طريق عرض ٤ متر	طريق عرض ٤ متر	طريق عرض ٤ متر	طريق عرض ٢٠ متر	طريق عرض ٤ متر	طريق عرض ٤ متر	٤٣,١٨ م	قطعة رقم (٣)	٢١٧٥٤,٥٠ م
٣	طريق عرض ٤ متر	طريق عرض ٤ متر	طريق عرض ٤ متر	طريق عرض ٢٠ متر	طريق عرض ٤ متر	طريق عرض ٤ متر	٤٣,١٨ م	قطعة رقم (٤)	٢١٧٠٨,٧٠ م
٤	طريق عرض ٤ متر	طريق عرض ٤ متر	طريق عرض ٤ متر	طريق عرض ٢٠ متر	طريق عرض ٤ متر	طريق عرض ٤ متر	٤٣,٤٣ م	قطعة رقم (٥)	٢١٦٨٧,٦٠ م
٥	طريق عرض ٤ متر	طريق عرض ٤ متر	طريق عرض ٤ متر	طريق عرض ٢٠ متر	طريق عرض ٤ متر	طريق عرض ٤ متر	٣٩,٠٩ م	قطعة رقم (٦)	٢١٦٤,٩٠ م
٦	طريق عرض ٤ متر	طريق عرض ٤ متر	طريق عرض ٤ متر	طريق عرض ٢٠ متر	طريق عرض ٤ متر	طريق عرض ٤ متر	٤١,٣٨ م	قطعة رقم (٧)	٢١٥٩,٥٠ م
٧	طريق عرض ٤ متر	طريق عرض ٤ متر	طريق عرض ٤ متر	طريق عرض ٢٠ متر	طريق عرض ٤ متر	طريق عرض ٤ متر	٤١,٣٨ م	قطعة رقم (٨)	٢١٦٤٩,١١ م
٨	طريق عرض ٤ متر	طريق عرض ٤ متر	طريق عرض ٤ متر	طريق عرض ٢٠ متر	طريق عرض ٤ متر	طريق عرض ٤ متر	٤١,٠٨ م	قطعة رقم (٩)	٢١٦٣١,٩٢ م
٩	طريق عرض ٤ متر	طريق عرض ٤ متر	طريق عرض ٤ متر	طريق عرض ٢٠ متر	طريق عرض ٤ متر	طريق عرض ٤ متر	٤١,٠٨ م	قطعة رقم (١٠)	٢١٦٢٤,٧٢ م
١٠	طريق عرض ٤ متر يبدأ من الشرق الى الغرب بطول ٤٦٤٦ متر ثم يتكسر اتجاه الجنوب الغربي بطول ٧١٨ متر	طريق عرض ٢٠ متر	طريق عرض ٢٠ متر	طريق عرض ٢٠ متر	طريق عرض ٤ متر	طريق عرض ٤ متر	٤٣,٤٧ م	طريق عرض ٢٠ متر يبدأ من الشمال الى الجنوب بطول ٢٠٧ متر ثم يتكسر الى الجنوب الشرقي بطول ٢٠٧ متر	٢١٩٦٥,٣٠ م

وكيل الشئون الفنية

مدير ادارة التخطيط العمراني

رئيس قسم المساحة

المساح

م / متعب ال قعيد

م / ابراهيم الصحين

ناصر الجميح

التقارير الفنية بأرقام و ابعاد و مساحات قطع الاراضي الواقعة ضمن البلوك رقم (٥)
 بالمخطط رقم (١٥٤٦) والعاقد ملكيتها للمكرم / صالح عبد الله المسكر وعبد الرحمن بن عبد الله الهليل

رقم القطعة	شمال		جنوب		رقم
	الحد	الطول	الحد	الطول	
٢١	شارع ٣٠٠م يبدأ من الشرق الى الغرب بطول ٣٥٠٠متر ثم يتكسر الى الجنوب الغربي بطول ٤١٢٤متر	٣٢٩,٩٩ م	قطعة رقم (٢٢)	٣٢٩,٩٩ م	٢١
٢٢	قطعة رقم (٢١)	٣٢٩,٩٩ م	قطعة رقم (٢٣)	٣٢٩,٩٨ م	٢٢
٢٣	قطعة رقم (٢٢)	٣٢٩,٩٨ م	قطعة رقم (٢٤)	٣٢٩,٩٧ م	٢٣
٢٤	قطعة رقم (٢٣)	٣٢٩,٩٧ م	قطعة رقم (٢٥)	٣٢٧,٤٧ م	٢٤
٢٥	قطعة رقم (٢٤)	٣٢٧,٤٧ م	قطعة رقم (٢٥)	٣٢٩,٩٥ م	٢٥
٢٦	قطعة رقم (٢٥)	٣٢٩,٩٥ م	ممر مشاة عرض ١٠.٠متر	٣٢٩,٩٥ م	٢٦

غرب

الحد

الطول

الحد

الطول

الحد

الطول

الحد

الطول

الحد

الطول

الحد

الطول

طريق عرض ٢٠ متر يبدأ من الشمال الى الجنوب الشرقي بطول ٤١٢٤متر ثم يتكسر الى الجنوب بطول ٣٢٩٠٠متر

طريق عرض ٢٠ متر طريق عرض ٢٠ متر

طريق عرض ٢٠ متر طريق عرض ٢٠ متر

طريق عرض ٢٠ متر طريق عرض ٢٠ متر

طريق عرض ٢٠ متر طريق عرض ٢٠ متر

طريق عرض ٢٠ متر طريق عرض ٢٠ متر

طريق عرض ٢٠ متر طريق عرض ٢٠ متر

طريق عرض ٢٠ متر طريق عرض ٢٠ متر

طريق عرض ٢٠ متر طريق عرض ٢٠ متر

طريق عرض ٢٠ متر طريق عرض ٢٠ متر

طريق عرض ٢٠ متر طريق عرض ٢٠ متر

طريق عرض ٢٠ متر طريق عرض ٢٠ متر

وكيل الشؤون الفنية

مدير ادارة التخطيط العمراني

رئيس قسم المساحة

المساح

م / متعب ال قعيد

م / ابراهيم الصحين

ناصر الجبيح

التقارير الفنية بإرقام و ابعاد و مساحات قطع الاراضي الواقعة ضمن البلوك رقم (٧)
 بالمخطط رقم (١٥٤٦) والعاقد ملكيتها للمكرم / صالح عبد الله المسكر وعبد الرحمن بن عبد الله الهليل

رقم القطعة	شمال		جنوب		شرق		غرب		ملاحظات
	الطول	الحد	الطول	الحد	الطول	الحد	الطول	الحد	
٣٣٢	م ٤٠,٠٠٠	مسر مشاة عرض ٨ متر	م ٤٠,٠٠٠	قطعة رقم (٣٣٢)	م ٣٥,٠٠٠	طريق عرض ٢٠ متر	م ٣٥,٠٠٠	طريق عرض ٤٠ متر	المساحة ٢٤٠,٠٠٠ م ^٢
٣٣٣	م ٤٠,٠٠٠	قطعة رقم (٣٣٢)	م ٤٠,٠٠٠	قطعة رقم (٣٤)	م ٣٥,٠٠٠	طريق عرض ٢٠ متر	م ٣٥,٠٠٠	طريق عرض ٤٠ متر	المساحة ٢٤٠,٠٠٠ م ^٢
٣٣٤	م ٤٠,٠٠٠	قطعة رقم (٣٣٢)	م ٤٠,٠٠٠	قطعة رقم (٣٥)	م ٣٥,٠٠٠	طريق عرض ٢٠ متر	م ٣٥,٠٠٠	طريق عرض ٤٠ متر	المساحة ٢٤٠,٠٠٠ م ^٢
٣٣٥	م ٤٠,٠٠٠	قطعة رقم (٣٤)	م ٤٠,٠٠٠	قطعة رقم (٣١)	م ٣٥,٠٠٠	طريق عرض ٢٠ متر	م ٣٥,٠٠٠	طريق عرض ٤٠ متر	المساحة ٢٤٠,٠٠٠ م ^٢
٣٣٦	م ٤٠,٠٠٠	قطعة رقم (٣٥)	م ٤٠,٠٠٠	قطعة رقم (٣٧)	م ٣٥,٠٠٠	طريق عرض ٢٠ متر	م ٣٥,٠٠٠	طريق عرض ٤٠ متر	المساحة ٢٤٠,٠٠٠ م ^٢
٣٣٧	م ٤٠,٠٠٠	قطعة رقم (٣١)	م ٤٠,٠٠٠	قطعة رقم (٣٨)	م ٣٥,٠٠٠	طريق عرض ٢٠ متر	م ٣٥,٠٠٠	طريق عرض ٤٠ متر	المساحة ٢٤٠,٠٠٠ م ^٢
٣٣٨	م ٤٠,٠٠٠	قطعة رقم (٣٧)	م ٣٧,٤٥	قطعة رقم (٣٩)	م ٣٧,٤٥	طريق عرض ٢٠ متر وغرفة كهرباء يتبعها من الشمال الى الجنوب بطول ٢٠٠ م ثم يتكسر جنوبا بطول ٢٠٠ م	طريق عرض ٤٠ متر يتبعها من الشمال الى الجنوب بطول ٢٠٠ م ثم يتكسر جنوبا بطول ٢٠٠ م	المساحة ٢٤٠,٠٠٠ م ^٢	
٣٣٩	م ٣٧,٤٥	قطعة رقم (٣٨)	م ٤١٤	شارع عرض ٣٠ متر يتبعها من الشرق الى الجنوب الغربي بطول ٤١٤ م ثم يتكسر الى الشرق بطول ٣٣٠ متر	م ٤١٤	طريق عرض ٢٠ متر وغرفة كهرباء يتبعها من الشمال الى الجنوب بطول ٢٠٠ م ثم يتكسر شرقا بطول ٢٠٠ م ثم يتكسر جنوبا بطول ٢٠٠ م	طريق عرض ٤٠ متر يتبعها من الشمال الى الجنوب بطول ٢٠٠ م ثم يتكسر جنوبا بطول ٢٠٠ م	المساحة ٢٤٠,٠٠٠ م ^٢	

وكيل الشئون الفنية

مدير ادارة التخطيط العمراني

رئيس قسم المساحة

المساح

م / متعب ال قعيد

م / ابراهيم الصبحي

ناصر الجميح

التقارير الفنية بأرقام و ابعاد و مساحات قطع الاراضي الواقعة ضمن البلوك رقم (٨)
 بالمخطط رقم (١٥٤٦) والعاقد ملكيتها للمكرم / صالح عبد الله المسكر وعبد الرحمن بن عبد الله الهليل

رقم القطعة	شمال		جنوب		الحد	الطول	شرق		غرب		ملاحظات
	الحد	الطول	الحد	الطول			الحد	الطول	الحد	الطول	
٤٠	شارع ٣٠٠م يبدأ من الشرق الى الغرب بطول ٣٠٠متر ثم يتكسر الى الجنوب الغربي بطول ٥٦٦متر		م ٤٠٠٠٠	قطعة رقم (٤١)	م ٤٠٠٠٠	قطعة رقم (٤١)	طريق عرض ٢٠ متر يبدأ من الشمال الى الجنوب الشرقي بطول ٤٦٤م ثم يتكسر الى الجنوب بطول ٣٠٠متر	طريق عرض ٤٠ متر	٣٦١٠٠٠م	٢١٣٨٧,٥٢	
٤١		م ٤٠٠٠٠	م ٤٠٠٠٠	قطعة رقم (٤٢)	م ٤٠٠٠٠	قطعة رقم (٤٢)	طريق عرض ٢٠ متر	طريق عرض ٤٠ متر	٣٥٠,٠٠٠م	٢١٤٠٠,٠٠	
٤٢		م ٤٠٠٠٠	م ٤٠٠٠٠	قطعة رقم (٤٣)	م ٤٠٠٠٠	قطعة رقم (٤٣)	طريق عرض ٢٠ متر	طريق عرض ٤٠ متر	٣٥٠,٠٠٠م	٢١٤٠٠,٠٠	
٤٣		م ٤٠٠٠٠	م ٤٠٠٠٠	قطعة رقم (٤٤)	م ٤٠٠٠٠	قطعة رقم (٤٤)	طريق عرض ٢٠ متر	طريق عرض ٤٠ متر	٣٥٠,٠٠٠م	٢١٤٠٠,٠٠	
٤٤		م ٤٠٠٠٠	م ٤٠٠٠٠	قطعة رقم (٤٥)	م ٤٠٠٠٠	قطعة رقم (٤٥)	طريق عرض ٢٠ متر	طريق عرض ٤٠ متر	٣٥٠,٠٠٠م	٢١٤٠٠,٠٠	
٤٥		م ٤٠٠٠٠	م ٤٠,١٢	قطعة رقم (٤٦)	م ٤٠,١٢	قطعة رقم (٤٦)	طريق عرض ٢٠ متر وعرض ٦٠٢٩م بطول ٢٨٧٢م يتكسر بطول دائري ٦٠٢٩م	طريق عرض ٤٠ متر	٣٥٠,٠٠٠م	٢١٤٠٠,٣٢	
٤٦		م ٤٠,١٢	م ٤٠,٧٥	قطعة رقم (٤٧)	م ٤٠,٧٥	قطعة رقم (٤٧)	طريق عرض ٢٠ متر وعرض ٢٠٥٨م يتكسر جنوباً بطول ٣٠٠متر بطول دائري ٣٠٠متر يتكسر غرباً بطول ٢٠٥٨م ثم يتكسر جنوباً بطول ٣٠٠متر	طريق عرض ٤٠ متر	٣٤٤,٨٥م	٢١٤٤٤,٠٦	
٤٧		م ٤٠,٧٥	م ٤٨,٣٦	قطعة رقم (٤٨)	م ٤٨,٣٦	قطعة رقم (٤٨)	طريق عرض ٢٠ متر يبدأ من الشمال الى الجنوب	طريق عرض ٤٠ متر	٣٤٤,٨٥م	٢١٧٧٧,٦٨	
٤٨		م ٤٨,٣٦	م ٥١,٨٩	قطعة رقم (٤٩)	م ٥١,٨٩	قطعة رقم (٤٩)	طريق عرض ٢٠ متر يبدأ من الشمال الى الجنوب بطول دائري ٣٥٠٠ متر	طريق عرض ٤٠ متر	٣٤٤,٨٥م	٢١٩٧١,٣٢	
٤٩		م ٥١,٨٩	م ٥٣,٥٧	قطعة رقم (٥٠)	م ٥٣,٥٧	قطعة رقم (٥٠)	طريق عرض ٢٠ متر يبدأ من الشمال الى الجنوب بطول دائري ٣٥٠٠ متر	طريق عرض ٤٠ متر	٣٤٤,٨٥م	٢٢٠٩٧,٣٦	
٥٠		م ٥٣,٥٧	م ٥٣,٣٧	قطعة رقم (٤٩)	م ٥٣,٣٧	قطعة رقم (٤٩)	طريق عرض ٢٠ متر يبدأ من الشمال الى الجنوب بطول دائري ٣٥٠٠ متر	طريق عرض ٤٠ متر	٣٤٤,٨٥م	٢٢٠٢٩,٦٥	

وكيل الشؤون الفنية

مدير ادارة التخطيط العمراني

رئيس قسم المساحة

المساح

م / متعب ال قعيد

م / ابراهيم الصحبي

ناصر الجبيح

التقارير الفنية بأرقام و ابعاد و مساحات قطع الاراضي الواقعة ضمن البلوك رقم (٩)
 بالمحطظ رقم (١٥٤٦) والعاكف ملكيتها للمكرم / صالح عبد الله المسكر وعبد الرحمن بن عبد الله الهليل

رقم القطعة	شمال		جنوب		شرق		غرب		ملاحظات
	الطول	الحد	الطول	الحد	الطول	الحد	الطول	الحد	
٥١	٢٦١,٠٠٠ م	طريق عرض ٢٠ متر	٣٠٠,٠٠٠ م	قطعة رقم (٥٣)	٢٢٠,٠٠٠ م	طريق عرض ٢٠ متر يبيد من الشمال الى الجنوب الشرقي بطول ٥,٦١٠ م ثم يتكسر الى الجنوب بطول ١٨٠٠ متر	٢٢٠,٠٠٠ م	قطعة رقم (٥٢)	٢٦١٠٢,٠٠٠
٥٢	٣٠٠,٠٠٠ م	طريق عرض ٢٠ متر شارع ٢٠٠ م يبيد من الشرق الى الغرب بطول ٢٧٠٠ متر ثم يتكسر الى الجنوب بطول ٤,٢٤٠ متر	٣٠٠,٠٠٠ م	قطعة رقم (٥٤)	٢٢٠,٠٠٠ م	قطعة رقم (٥١)	١٩٠,٠٠٠ م	طريق عرض ٢٠ متر	٢٦١٥٥,٥٠
٥٣	٣٠٠,٠٠٠ م	قطعة رقم (٥١)	٣٠٠,٠٠٠ م	قطعة رقم (٥٥)	٢٠٠,٠٠٠ م	طريق عرض ٢٠ متر	٢٠٠,٠٠٠ م	قطعة رقم (٥٤)	٢٦١٠٠,٠٠٠
٥٤	٣٠٠,٠٠٠ م	قطعة رقم (٥٢)	٣٠٠,٠٠٠ م	قطعة رقم (٥٦)	٢٠٠,٠٠٠ م	قطعة رقم (٥٣)	٢٠٠,٠٠٠ م	طريق عرض ٢٠ متر	٢٦١٠٠,٠٠٠
٥٥	٣٠٠,٠٠٠ م	قطعة رقم (٥٣)	٣٠٠,٠٠٠ م	قطعة رقم (٥٧)	٢٠٠,٠٠٠ م	طريق عرض ٢٠ متر	٢٠٠,٠٠٠ م	قطعة رقم (٥١)	٢٦١٠٠,٠٠٠
٥٦	٣٠٠,٠٠٠ م	قطعة رقم (٥٤)	٣٠٠,٠٠٠ م	قطعة رقم (٥٨)	٢٠٠,٠٠٠ م	قطعة رقم (٥٥)	٢٠٠,٠٠٠ م	طريق عرض ٢٠ متر	٢٦١٠٠,٠٠٠
٥٧	٣٠٠,٠٠٠ م	قطعة رقم (٥٥)	٣٠٠,٠٠٠ م	قطعة رقم (٥٩)	٢٠٠,٠٠٠ م	طريق عرض ٢٠ متر	٢٠٠,٠٠٠ م	قطعة رقم (٥٨)	٢٦١٠٠,٠٠٠
٥٨	٣٠٠,٠٠٠ م	قطعة رقم (٥٦)	٣٠٠,٠٠٠ م	قطعة رقم (٦٠)	٢٠٠,٠٠٠ م	قطعة رقم (٥٧)	٢٠٠,٠٠٠ م	طريق عرض ٢٠ متر	٢٦١٠٠,٠٠٠
٥٩	٣٠٠,٠٠٠ م	قطعة رقم (٥٧)	٣٠٠,٠٠٠ م	قطعة رقم (٦١)	٢٠٠,٠٠٠ م	طريق عرض ٢٠ متر	٢٠٠,٠٠٠ م	قطعة رقم (٦٠)	٢٦١٠٠,٠٠٠
٦٠	٣٠٠,٠٠٠ م	قطعة رقم (٥٨)	٣٠٠,٠٠٠ م	قطعة رقم (٦٢)	٢٠٠,٠٠٠ م	قطعة رقم (٥٩)	٢٠٠,٠٠٠ م	طريق عرض ٢٠ متر	٢٦١٠٠,٠٠٠
٦١	٣٠٠,٠٠٠ م	قطعة رقم (٥٩)	٣٠٠,٠٠٠ م	قطعة رقم (٦٣)	٢٠٠,٠٠٠ م	طريق عرض ٢٠ متر	٢٠٠,٠٠٠ م	قطعة رقم (٦٢)	٢٦١٠٠,٠٠٠
٦٢	٣٠٠,٠٠٠ م	قطعة رقم (٦٠)	٣٠٠,٠٠٠ م	قطعة رقم (٦٤)	٢٠٠,٠٠٠ م	قطعة رقم (٦١)	٢٠٠,٠٠٠ م	طريق عرض ٢٠ متر	٢٦١٠٠,٠٠٠
٦٣	٣٠٠,٠٠٠ م	قطعة رقم (٦١)	٣٠٠,٠٠٠ م	ممر مشاة عرض ٨,٠٠٠ متر	٢٠٠,٠٠٠ م	طريق عرض ٢٠ متر	٢٠٠,٠٠٠ م	قطعة رقم (٦٤)	٢٦١٠٠,٠٠٠
٦٤	٣٠٠,٠٠٠ م	قطعة رقم (٦٢)	٣٠٠,٠٠٠ م	ممر مشاة عرض ٨,٠٠٠ متر	٢٠٠,٠٠٠ م	قطعة رقم (٦٣)	٢٠٠,٠٠٠ م	طريق عرض ٢٠ متر	٢٦١٠٠,٠٠٠

وكيل الشؤون الفنية / مدير ادارة التخطيط العمراني / رئيس قسم المساحة

م / متعب ال قعيد

م / ابراهيم الصبحي

ناصر الجميح

التقارير الفنية بأرقام و ابعاد و مساحات قطع الاراضي الواقعة ضمن البلوك رقم (١٠)
 بالمخطط رقم (١٥٤٦) والعاقد ملكيتها للمكرم / صالح عبد الله المسكر وعبد الرحمن بن عبد الله الهليل

رقم القطعة	شمال		جنوب		شرق		غرب		ملاحظات
	الطول	الحد	الطول	الحد	الطول	الحد	الطول	الحد	
٦٥	٣,٠٠٠ م	ممرمشاة عرض ٨,٠٠٠ متر	٣,٠٠٠ م	قطعة رقم (١٧)	٢,٠٠٠ م	طريق عرض ٢٠ متر	٢,٠٠٠ م	قطعة رقم (١٦)	
٦٦	٣,٠٠٠ م	ممرمشاة عرض ٨,٠٠٠ متر	٢٧,٣٥ م	قطعة رقم (١٨)	٢,٠٠٠ م	قطعة رقم (١٥)	طريق عرض ٢٠ متر ٢٠٠ م يتكسر الى الشرق بطول ٢١٧ م ثم يتكسر جنوبا بطول ٢٠ م	٥٩٣,٥٥ م	طريق عرض ٢٠ متر وقطره ٢٠ م يتكسر الى الشمال الى الجنوب بطول ١٧٨٥ م ثم يتكسر الى الجنوب بطول ٢١٤ م ثم يتكسر جنوبا بطول ١٧٨٥ م
٦٧	٣,٠٠٠ م	قطعة رقم (١٥)	٣,٠٠٠ م	قطعة رقم (١٩)	٢,٠٠٠ م	طريق عرض ٢٠ متر	١٩,٩٦ م	قطعة رقم (١٨)	
٦٨	٢٧,٣٥ م	قطعة رقم (١٦)	٣,٠٠٠ م	قطعة رقم (٧٠)	١٩,٩٦ م	قطعة رقم (١٧)	طريق عرض ٢٠ متر	٢,٠٠٠ م	
٦٩	٣,٠٠٠ م	قطعة رقم (١٧)	٣,٠٠٠ م	قطعة رقم (٧١)	٢,٠٠٠ م	طريق عرض ٢٠ متر	٢,٠٠٠ م	قطعة رقم (٧٠)	
٧٠	٣,٠٠٠ م	قطعة رقم (١٨)	٣,٠٠٠ م	قطعة رقم (٧٢)	٢,٠٠٠ م	قطعة رقم (١٩)	٢,٠٠٠ م	قطعة رقم (٧٠)	
٧١	٣,٠٠٠ م	قطعة رقم (١٩)	٣,٠٠٠ م	قطعة رقم (٧٣)	٢,٠٠٠ م	طريق عرض ٢٠ متر	٢,٠٠٠ م	قطعة رقم (٧٢)	
٧٢	٣,٠٠٠ م	قطعة رقم (٧٠)	٣,٠٠٠ م	قطعة رقم (٧٤)	٢,٠٠٠ م	قطعة رقم (٧١)	٢,٠٠٠ م	قطعة رقم (٧٢)	
٧٣	٣,٠٠٠ م	قطعة رقم (٧١)	٣,٠٠٠ م	قطعة رقم (٧٥)	٢,٠٠٠ م	طريق عرض ٢٠ متر	٢,٠٠٠ م	قطعة رقم (٧٤)	
٧٤	٣,٠٠٠ م	قطعة رقم (٧٢)	٣,٠٠٠ م	قطعة رقم (٧٦)	٢,٠٠٠ م	قطعة رقم (٧٣)	٢,٠٠٠ م	طريق عرض ٢٠ متر	
٧٥	٣,٠٠٠ م	قطعة رقم (٧٣)	٣,٠٠٠ م	قطعة رقم (٧٧)	٢,٠٠٠ م	طريق عرض ٢٠ متر	٢,٠٠٠ م	قطعة رقم (٧٦)	
٧٦	٣,٠٠٠ م	قطعة رقم (٧٤)	٣,٠٠٠ م	قطعة رقم (٧٨)	٢,٠٠٠ م	قطعة رقم (٧٥)	٢,٠٠٠ م	طريق عرض ٢٠ متر	
٧٧	٣,٠٠٠ م	قطعة رقم (٧٥)	٣,٠٠٠ م	قطعة رقم (٧٩)	٢,٠٠٠ م	طريق عرض ٢٠ متر	٢,٠٠٠ م	قطعة رقم (٧٨)	
٧٨	٣,٠٠٠ م	قطعة رقم (٧٦)	٣,٠٠٠ م	قطعة رقم (٨٠)	٢,٠٠٠ م	قطعة رقم (٧٧)	٢,٠٠٠ م	طريق عرض ٢٠ متر	

وكيل الشؤون الفنية

مدير ادارة التخطيط العمراني

رئيس قسم المساحة

المساح

م / متعب ال قعيد

م / ابراهيم الصبحي

ناصر الجميح

التقارير الفنية بأرقام و ابعاد و مساحات قطع الاراضي الواقعة ضمن البلوك رقم (١١)
 بالمخطط رقم (١٥٤٦) و العائد ملكيتها للمكرم صالح عبد الله العسكر و عبد الرحمن بن عبد الله الهليل

رقم القطعة	شمال		جنوب		شرق		غرب		ملاحظات
	الحد	الطول	الحد	الطول	الحد	الطول	الحد	الطول	
٨٣	ممر مشاة عرض ٨ متر	٣١,٠٠٠ م	قطعة رقم (٨٥)	٢١,٠٠٠ م	طريق عرض ٢٠ متر	٢١,٠٠٠ م	قطعة رقم (٨٤)	٢١,٠٠٠ م	
٨٤	ممر مشاة عرض ٨ متر	٢١,٠٠٠ م	قطعة رقم (٨٦)	٢١,٠٠٠ م	قطعة رقم (٨٣)	٢١,٠٠٠ م	طريق عرض ٢٠ متر	٢١,٠٠٠ م	
٨٥	قطعة رقم (٨٣)	٣١,٠٠٠ م	قطعة رقم (٨٧)	٢١,٠٠٠ م	طريق عرض ٢٠ متر	٢١,٠٠٠ م	قطعة رقم (٨٦)	٢١,٠٠٠ م	
٨٦	قطعة رقم (٨٤)	٣١,٠٠٠ م	قطعة رقم (٨٨)	٢١,٠٠٠ م	قطعة رقم (٨٥)	٢١,٠٠٠ م	طريق عرض ٢٠ متر	٢١,٠٠٠ م	
٨٧	قطعة رقم (٨٥)	٣١,٠٠٠ م	قطعة رقم (٨٩)	٢١,٠٠٠ م	طريق عرض ٢٠ متر	٢١,٠٠٠ م	قطعة رقم (٨٨)	٢١,٠٠٠ م	
٨٨	قطعة رقم (٨٦)	٣١,٠٠٠ م	قطعة رقم (٩٠)	٢١,٠٠٠ م	قطعة رقم (٨٧)	٢١,٠٠٠ م	طريق عرض ٢٠ متر	٢١,٠٠٠ م	
٨٩	قطعة رقم (٨٧)	٣١,٠٠٠ م	قطعة رقم (٩١)	٢١,٠٠٠ م	طريق عرض ٢٠ متر	٢١,٠٠٠ م	قطعة رقم (٩٠)	٢١,٠٠٠ م	
٩٠	قطعة رقم (٨٨)	٣١,٠٠٠ م	قطعة رقم (٩٢)	٢١,٠٠٠ م	قطعة رقم (٨٩)	٢١,٠٠٠ م	طريق عرض ٢٠ متر	٢١,٠٠٠ م	
٩١	قطعة رقم (٨٩)	٢٩,٩٥٥ م	قطعة رقم (٩٣)	٢٩,٩٥٥ م	طريق عرض ٢٠ متر بينا من الشمال الى الجنوب بطول ١٩,٧٢ متر ثم يستمر جنوبا بطول دائري ٣٢٨ متر	٢١,٠٠٠ م	قطعة رقم (٩٢)	٢١,٠٠٠ م	
٩٢	قطعة رقم (٩٠)	٣١,٠٠٠ م	قطعة رقم (٩٤)	٣١,٠٠٠ م	قطعة رقم (٩١)	٢٣,٠١٠ م	طريق عرض ٢٠ متر	٢١,٠٠٠ م	
٩٣	قطعة رقم (٩١)	٢٩,٩٥٥ م	قطعة رقم (٩٥)	٢٩,٩٧٢ م	طريق عرض ٢٠ متر بطول دائري	١١٧,١٧٧ م	قطعة رقم (٩٤) بطول دائري	٢١,٠٨٠,١١٦ م	
٩٤	قطعة رقم (٩٢)	٣١,٠٠٠ م	قطعة رقم (٩٦)	٣١,٠٠٠ م	قطعة رقم (٩٥ و ٩٣) بطول دائري	١٤٦,٧٢١ م	طريق عرض ٢٠ متر بطول دائري	٢١,١٧٧,٢٧ م	
٩٥	قطعة رقم (٩٣)	٢٩,٢٤٤ م	قطعة رقم (٩٧)	٢٨,٩١٣ م	طريق عرض ٢٠ متر بطول دائري	١٨٠,٠٠٤ م	قطعة رقم (٩٤ و ٩١) بطول دائري	٢١,١٥٥,٣٣ م	

وكيل الشئون الفنية

مدير ادارة التخطيط العمراني

رئيس قسم المساحة

المساح

م / متعب ال قعيد

م / ابراهيم الصبحي

ناصر الجبيح

التقرير الفنية بأرقام و ابعاد و مساحات قطع الاراضي الواقعة ضمن البلوك رقم (١١)
بالمخطط رقم (١٥٤٦) و العاكد ملكيتها للمكرم صالح عبد الله العسكر و عبد الرحمن بن عبد الله الهليل

رقم القطعة	شمال		جنوب		الحد	الطول	الحد	شرق		غرب		ملاحظات
	الحد	الطول	الحد	الطول				الحد	الطول			
٩٦	قطعة رقم (٩٤)	٣,٠٠٠ م	قطعة رقم (٩٨)	٣,٠٠٠ م	(٩٨)	قطعة رقم (٩٥ و ٩٧) تبدا من الشمال الى الجنوب بطول دائري ١٣٢٩١ متر ثم يستمر جنوبا بطول مستقيم ١٢,٤٥ متر	قطعة رقم ١٧,٩٥	طريق عرض ٢٠ متر بطول دائري	الحد	الطول		
٩٧	قطعة رقم (٩٥)	٢,٨,٩٣٣ م	قطعة رقم (٩٩)	٢,٩,٠٠٠ م	(٩٩)	طريق عرض ٢٠ متر تبدا من الشمال الى الجنوب بطول دائري ١٢,٢٢٤ متر ثم يستمر جنوبا بطول مستقيم ١,٧٨٩ متر	قطعة رقم (٩١) تبدا من الشمال الى الجنوب بطول دائري ١٤,٣١٦ متر ثم يستمر جنوبا بطول مستقيم ٢,٥٥ متر	طريق عرض ٢٠ متر بطول دائري	الحد	الطول		
٩٨	قطعة رقم (٩٦)	٣,٠٠٠ م	قطعة رقم (١٠٠)	٣,٠٠٠ م	(١٠٠)	قطعة رقم (٩٩)	قطعة رقم (٩٩)	طريق عرض ٢٠ متر بطول دائري	الحد	الطول		
٩٩	قطعة رقم (٩٧)	٢,٩,٠٠٠ م	قطعة رقم (١٠١)	٢,٩,٠٠٠ م	(١٠١)	قطعة رقم (١٠١)	طريق عرض ٢٠ متر بطول دائري	طريق عرض ٢٠ متر بطول دائري	الحد	الطول		
١٠٠	قطعة رقم (٩٨)	٣,٠٠٠ م	قطعة رقم (١٠٢)	٣,٠٠٠ م	(١٠٢)	قطعة رقم (١٠٢)	قطعة رقم (١٠١)	طريق عرض ٢٠ متر	الحد	الطول		
١٠١	قطعة رقم (٩٩)	٣,٠٠٠ م	قطعة رقم (١٠٣)	٢,٩,٠٠٠ م	(١٠٣)	قطعة رقم (١٠٣)	طريق عرض ٢٠ متر	طريق عرض ٢٠ متر	الحد	الطول		
١٠٢	قطعة رقم (١٠٠)	٣,٠٠٠ م	قطعة رقم (١٠٤)	٣,٠٠٠ م	(١٠٤)	قطعة رقم (١٠٤)	قطعة رقم (١٠٣)	طريق عرض ٢٠ متر	الحد	الطول		
١٠٣	قطعة رقم (١٠١)	٢,٩,٠٠٠ م	قطعة رقم (١٠٥)	٢,٩,٠٠٠ م	(١٠٥)	قطعة رقم (١٠٥)	طريق عرض ٢٠ متر و طرفه كهيبة تبدا من الشرق الى الغرب بطول ٢٠ متر ثم يتكسر جنوبا بطول ١٢,٧٠٨ متر ثم يتكسر غربا بطول ١٥,١١٢ متر ثم لم يتكسر الى الشمال المتكسر ١٤,٤٥٥ متر	طريق عرض ٢٠ متر بطول دائري	الحد	الطول		
١٠٤	قطعة رقم (١٠٢)	٣,٠٠٠ م	قطعة رقم (١٠٣)	٣,٠٠٠ م	(١٠٣)	طريق عرض ٢٠ متر ثم يتكسر غربا بطول ١٢,٧٠٨ متر ثم يتكسر شمالا بطول ١٤,٤٥٥ متر ثم يتكسر غربا بطول ١٢,٧٠٨ متر ثم يتكسر شمالا بطول ١٢,٣١٦ متر ثم يتكسر غربا ٢٠ متر	قطعة رقم (١٠٥)	طريق عرض ٢٠ متر	الحد	الطول		
١٠٥	قطعة رقم (١٠٣)	٢,٩,٠٠٠ م	قطعة رقم (١٠٤)	٢,٩,٠٠٠ م	(١٠٤)	طريق عرض ٢٠ متر	طريق عرض ٢٠ متر	طريق عرض ٢٠ متر	الحد	الطول		

وكيل الشؤون الفنية

مدير ادارة التخطيط العمراني

رئيس قسم المساحة

المساح

م / متعب ال قعيد

م / ابراهيم الصحبي

ناصر الجميوع

التقارير الفنية بآرقام و ابعاد و مساحات قطع الاراضي الواقعة ضمن البلوك رقم (١٢)
 بالمخطط رقم (١٥٤٦) و العائد ملكيتها للمكرم صالح عبد الله العسكر و عبد الرحمن بن عبد الله الهليل

رقم القطعة	شمال		جنوب		شرق		غرب		ملاحظات
	الطول	الحد	الطول	الحد	الطول	الحد	الطول	الحد	
١٠٦	٣٦٠٠٠ م	قطعة رقم (١٠٨)	١٧٦٠٠ م	طريق عرض ٢٠ متر	٢٦٠٠٠ م	قطعة رقم (١٠٧)	٢٦٠٠٠ م	قطعة رقم (١٠٧)	٢٥٥,٥٠
١٠٧	٣٦٠٠٠ م	قطعة رقم (١٠٩)	٢٦٠٠٠ م	قطعة رقم (١٠٦)	٢٦٠٠٠ م	طريق عرض ١٨ متر	١٧٦٠٠ م	٢٦٠٠٠ م	٥٥٥,٥٠
			طريق عرض ٢٠ متر يتكسر الى الجنوب الغرب بطول ٤٢٤ متر						
١٠٨	٢٧,٧٠ م	قطعة رقم (١١٠)	٢٦٠٠٠ م	قطعة رقم (١٠٦)	٢٦٠٠٠ م	قطعة رقم (١٠٩)	٢٦٠٠٠ م	٢٦٠٠٠ م	٥٥٧,١٢
١٠٩	٢٦٠٠٠ م	قطعة رقم (١١١)	٢٦٠٠٠ م	قطعة رقم (١٠٨)	٢٦٠٠٠ م	طريق عرض ١٨ متر	٢٦٠٠٠ م	٢٦٠٠٠ م	١٠٩,٠٠
١١٠	٢٧,٧٠ م	قطعة رقم (١٠٨)	٢٦٠٠٠ م	قطعة رقم (١١٢)	٢٦٠٠٠ م	طريق عرض ١٨ متر	٢٦٠٠٠ م	٢٦٠٠٠ م	٥٥٣,٧٢
١١١	٣٦٠٠٠ م	قطعة رقم (١٠٩)	٢٦٠٠٠ م	قطعة رقم (١١٣)	٢٦٠٠٠ م	طريق عرض ١٨ متر	٢٦٠٠٠ م	٢٦٠٠٠ م	١٠٩,٠٠
١١٢	٣٦٠٠٠ م	قطعة رقم (١١٠)	٢٦٠٠٠ م	قطعة رقم (١١٤)	٢٦٠٠٠ م	طريق عرض ٢٠ متر	٢٦٠٠٠ م	٢٦٠٠٠ م	١١٣,٠٠
١١٣	٣٦٠٠٠ م	قطعة رقم (١١١)	٢٦٠٠٠ م	قطعة رقم (١١٥)	٢٦٠٠٠ م	طريق عرض ١٨ متر	٢٦٠٠٠ م	٢٦٠٠٠ م	١٠٩,٠٠
١١٤	٣٦٠٠٠ م	قطعة رقم (١١٢)	٢٥٥٠٠ م	قطعة رقم (١١٦)	٢٦٠٠٠ م	طريق عرض ٢٠ متر	٢٦٠٠٠ م	٢٦٠٠٠ م	١٠٩,٠٠
١١٥	٣٦٠٠٠ م	قطعة رقم (١١٣)	٢٧,٢٢ م	قطعة رقم (١١٧)	٢٦٠٠٠ م	طريق عرض ١٨ متر و غرة كويته يمتد من الشمال الى الجنوب بطول ١٨١٦ متر مع يتكسر الى الشرق بطول ٨١٦ متر ثم يتكسر الى الجنوب بطول ٢٠٠ متر	٢٦٠٠٠ م	٢٦٠٠٠ م	٥٥٩,٩٤
١١٦	٣٦٠٠٠ م	قطعة رقم (١١٤)	٢٦٠٠٠ م	قطعة رقم (١١٨)	٢٦٠٠٠ م	طريق عرض ٢٠ متر	٢٦٠٠٠ م	٢٦٠٠٠ م	١١٧,٠٠
١١٧	٢٧,٢٢ م	قطعة رقم (١١٥)	٢٦٠٠٠ م	قطعة رقم (١١٩)	٢٦٠٠٠ م	طريق عرض ١٨ متر و غرة كويته يمتد من الشمال الى الجنوب بطول ١٨١٦ متر مع يتكسر الى الغرب بطول ١٢٧٨ متر ثم يتكسر الى الشرق بطول ٢٠٠ متر	٢٦٠٠٠ م	٢٦٠٠٠ م	٥٥١,٩٤
١١٨	٢٦٠٠٠ م	قطعة رقم (١١٦)	٢٦٠٠٠ م	قطعة رقم (١٢٠)	٢٦٠٠٠ م	طريق عرض ٢٠ متر	٢٦٠٠٠ م	٢٦٠٠٠ م	١٠٩,٠٠

وكيل الشؤون الفنية

مدير ادارة التخطيط العمراني

رئيس قسم المساحة

المساح

م / متعب ال قعيد

م / ابراهيم الصبحي

ناصر الجميع

التشريع الفنية بآرقام و ابعاد و مساحات قطع الاراضى الواقعة ضمن البلوك رقم (١٣)
 بالمخطط رقم (١٥٤٦) و العاكه ملكيتها للمكرم صالح عبد الله العمسکر و عبد الرحمن بن عبد الله الهليل

رقم القطعة	شمال		جنوب		شرق		غرب		المساحة	ملاحظات
	الطول	الحد	الطول	الحد	الطول	الحد	الطول	الحد		
١٢٤	١٨,٠٠٠ م	قطعة رقم (١٢٥)	١٨,٠٠٠ م	طريق عرض ٢٠ متر	٢٢,٠٠٠ م	طريق عرض ٢٠ متر	٢٥,٠٠٠ م	قطعة رقم (١٣١)	٢٤٥,٥٠٠ م	
١٢٥	١٨,٠٠٠ م	طريق عرض ١٨ متر طول ٤١,٤٢ متر ثم يكسر الى النوب بطول ١٥,٠٠٠ متر	٢٢,٠٠٠ م	طريق عرض ٢٠ متر	٢٢,٠٠٠ م	طريق عرض ٢٠ متر	٢٥,٠٠٠ م	قطعة رقم (١٢٧)	٢٤٥,٥٠٠ م	
١٢٦	١٨,٠٠٠ م	قطعة رقم (١٢٧)	١٨,٠٠٠ م	قطعة رقم (١٢٤)	٢٥,٠٠٠ م	قطعة رقم (١٢٤)	٢٥,٠٠٠ م	قطعة رقم (١٢٨)	٢٤٥,٠٠٠ م	
١٢٧	١٨,٠٠٠ م	طريق عرض ١٨ متر	١٨,٠٠٠ م	قطعة رقم (١٢٥)	٢٥,٠٠٠ م	قطعة رقم (١٢٥)	٢٥,٠٠٠ م	قطعة رقم (١٢٩)	٢٤٥,٠٠٠ م	
١٢٨	١٨,٠٠٠ م	قطعة رقم (١٢٩)	١٨,٠٠٠ م	قطعة رقم (١٣١)	٢٥,٠٠٠ م	قطعة رقم (١٣١)	٢٥,٠٠٠ م	قطعة رقم (١٣٠)	٢٤٥,٠٠٠ م	
١٢٩	١٨,٠٠٠ م	طريق عرض ١٨ متر	١٨,٠٠٠ م	قطعة رقم (١٢٧)	٢٥,٠٠٠ م	قطعة رقم (١٢٧)	٢٥,٠٠٠ م	قطعة رقم (١٣١)	٢٤٥,٠٠٠ م	
١٣٠	١٨,٠٠٠ م	طريق عرض ١٨ متر	١٨,٠٠٠ م	قطعة رقم (١٣١)	٢٥,٠٠٠ م	قطعة رقم (١٢٨)	٢٥,٠٠٠ م	قطعة رقم (١٣٢)	٢٤٥,٠٠٠ م	
١٣١	١٨,٠٠٠ م	قطعة رقم (١٣٠)	١٨,٠٠٠ م	طريق عرض ١٨ متر	٢٥,٠٠٠ م	قطعة رقم (١٢٩)	٢٥,٠٠٠ م	قطعة رقم (١٣٣)	٢٤٥,٠٠٠ م	
١٣٢	١٨,٠٠٠ م	طريق عرض ١٨ متر	١٨,٠٠٠ م	قطعة رقم (١٣٣)	٢٥,٠٠٠ م	قطعة رقم (١٣٠)	٢٥,٠٠٠ م	قطعة رقم (١٣٤)	٢٤٥,٠٠٠ م	
١٣٣	١٨,٠٠٠ م	قطعة رقم (١٣٢)	١٨,٠٠٠ م	طريق عرض ١٨ متر	٢٥,٠٠٠ م	قطعة رقم (١٣١)	٢٥,٠٠٠ م	قطعة رقم (١٣٥)	٢٤٥,٠٠٠ م	
١٣٤	١٨,٠٠٠ م	طريق عرض ١٨ متر	١٨,٠٠٠ م	قطعة رقم (١٣٥)	٢٥,٠٠٠ م	قطعة رقم (١٣٢)	٢٥,٠٠٠ م	قطعة رقم (١٣١)	٢٤٥,٠٠٠ م	
١٣٥	١٨,٠٠٠ م	قطعة رقم (١٣٤)	١٨,٠٠٠ م	طريق عرض ١٨ متر	٢٥,٠٠٠ م	قطعة رقم (١٣٣)	٢٥,٠٠٠ م	قطعة رقم (١٣٧)	٢٤٥,٠٠٠ م	
١٣٦	١٨,٠٠٠ م	طريق عرض ١٨ متر	١٨,٠٠٠ م	قطعة رقم (١٣٧)	٢٥,٠٠٠ م	قطعة رقم (١٣٤)	٢٥,٠٠٠ م	ممر مشاة عرض ٨ متر	٢٤٥,٠٠٠ م	
١٣٧	١٨,٠٠٠ م	قطعة رقم (١٣٦)	١٨,٠٠٠ م	طريق عرض ١٨ متر	٢٥,٠٠٠ م	قطعة رقم (١٣٥)	٢٥,٠٠٠ م	ممر مشاة عرض ٨ متر	٢٤٥,٠٠٠ م	

وكيل الشؤون الفنية

مدير ادارة التخطيط العمرانى

رئيس قسم المساحة

المساح

م / متعب ال قعيد

م / ابراهيم الصحى

ناصر الجميح

التقارير الفنية بإرقام و ابعاد و مساحات قطع الاراضي الواقعة ضمن البلوك رقم (١٤)
 بالمخطط رقم (١٥٤٦) و العائد ملكيتها للمكرم صالح عبد الله العسكر و عبد الرحمن بن عبد الله الهليل

رقم القطعة	شمال		جنوب		شرق		غرب		ملاحظات
	الحد	الطول	الحد	الطول	الحد	الطول	الحد	الطول	
١٣٨	طريق عرض ٢٠ متر يبدأ من الشرق الى الشمال الغربي بطول ١٩٠٠ متر	٢٢٠٠ م	قطعة رقم (١٣٩)	٢٢٠٠ م	طريق عرض ١٨ متر	٢٥٠٠ م	قطعة رقم (١٤٠)	٢٥٠٠ م	٢٥٥,٤٩
١٣٩	قطعة رقم (١٣٨)	٢٢٠٠ م	طريق عرض ١٥ متر	١٩٠٠ م	طريق عرض ١٨ متر يبدأ من الشمال الى الجنوب بطول ٢٢٠٠ متر ثم يتكسر الى الجنوب الغربي بطول ٤٢٤ متر	٢٥٠٠ م	قطعة رقم (١٤١)	٢٥٠٠ م	٢٥٥,٤٩
١٤٠	طريق عرض ٢٠ متر	١٨٠٠ م	قطعة رقم (١٤١)	١٨٠٠ م	قطعة رقم (١٣٨)	٢٥٠٠ م	قطعة رقم (١٤٢)	٢٥٠٠ م	٢٥٥,٣٠
١٤١	قطعة رقم (١٤٠)	١٨٠٠ م	طريق عرض ١٥ متر	١٨٠٠ م	قطعة رقم (١٣٩)	٢٥٠٠ م	قطعة رقم (١٤٣)	٢٥٠٠ م	٢٥٥,٣٠
١٤٢	طريق عرض ٢٠ متر	١٨٠٠ م	قطعة رقم (١٤٣)	١٨٠٠ م	قطعة رقم (١٤٠)	٢٥٠٠ م	قطعة رقم (١٤٤)	٢٥٠٠ م	٢٥٥,٣٠
١٤٣	قطعة رقم (١٤٢)	١٨٠٠ م	طريق عرض ١٥ متر	١٨٠٠ م	قطعة رقم (١٤١)	٢٥٠٠ م	قطعة رقم (١٤٥)	٢٥٠٠ م	٢٥٥,٣٠
١٤٤	طريق عرض ٢٠ متر	١٨٠٠ م	قطعة رقم (١٤٥)	١٨٠٠ م	قطعة رقم (١٤٢)	٢٥٠٠ م	قطعة رقم (١٤٦)	٢٥٠٠ م	٢٥٥,٣٠
١٤٥	قطعة رقم (١٤٤)	١٨٠٠ م	طريق عرض ١٥ متر	١٨٠٠ م	قطعة رقم (١٤٣)	٢٥٠٠ م	قطعة رقم (١٤٧)	٢٥٠٠ م	٢٥٥,٣٠
١٤٦	طريق عرض ٢٠ متر	١٨٠٠ م	قطعة رقم (١٤٧)	١٨٠٠ م	قطعة رقم (١٤٤)	٢٥٠٠ م	مساحة عرض ٨ متر	٢٥٠٠ م	٢٥٥,٣٠
١٤٧	قطعة رقم (١٤٦)	١٨٠٠ م	طريق عرض ١٥ متر	١٥٠٠ م	قطعة رقم (١٤٥)	٢٥٠٠ م	مساحة عرض ٨ متر يبدأ من الشمال الى الجنوب بطول ٢٢٠٠ متر ثم يتكسر الى الجنوب الشرقي بطول ٤٢٤ متر	٢٥٥,٥٠	٢٥٥,٥٠

وكيل الشؤون الفنية

مدير ادارة التخطيط العمراني

رئيس قسم المساحة

المساح

م / متعب ال قعيد

م / ابراهيم الصبحي

ناصر الجبيع

التقارير الفنية بأرقام و ابعاد و مساحات قطع الاراضي الواقعة ضمن البلوك رقم (١٥)
بالمخطط رقم (١٥٤٦) و العائد ملكيتها للمكرم صالح عبد الله العسكر و عبد الرحمن بن عبد الله الهليل

رقم القطعة	شمال		جنوب		شرق		غرب		ملاحظات
	الحد	الطول	الحد	الطول	الحد	الطول	الحد	الطول	
١٤٨	طريق عرض ٢٠ متر	١٨٠٠٠ م	قطعة رقم (١٤٩)	٢٥٠٠٠ م	مسر مشاة عرض ٨٠٠٠ متر	٢٥٠٠٠ م	قطعة رقم (١٥٠)	٢٥٠٠٠ م	٢م ٤٥٠,٠٠٠
١٤٩	قطعة رقم (١٤٨)	١٨٠٠٠ م	طريق عرض ١٥ متر	٢٥٠٠٠ م	مسر مشاة عرض ٨٠٠٠ متر	٢٥٠٠٠ م	قطعة رقم (١٥١)	٢٥٠٠٠ م	٢م ٤٥٠,٠٠٠
١٥٠	طريق عرض ٢٠ متر	١٨٠٠٠ م	قطعة رقم (١٥١)	٢٥٠٠٠ م	قطعة رقم (١٤٨)	٢٥٠٠٠ م	قطعة رقم (١٥٢)	٢٥٠٠٠ م	٢م ٤٥٠,٠٠٠
١٥١	قطعة رقم (١٥٠)	١٨٠٠٠ م	طريق عرض ١٥ متر	٢٥٠٠٠ م	قطعة رقم (١٤٩)	٢٥٠٠٠ م	قطعة رقم (١٥٣)	٢٥٠٠٠ م	٢م ٤٥٠,٠٠٠
١٥٢	طريق عرض ٢٠ متر	١٨٠٠٠ م	قطعة رقم (١٥٣)	٢٥٠٠٠ م	قطعة رقم (١٥٠)	٢٥٠٠٠ م	قطعة رقم (١٥٤)	٢٥٠٠٠ م	٢م ٤٥٠,٠٠٠
١٥٣	قطعة رقم (١٥٢)	١٨٠٠٠ م	طريق عرض ١٥ متر	٢٥٠٠٠ م	قطعة رقم (١٥١)	٢٥٠٠٠ م	قطعة رقم (١٥٥)	٢٥٠٠٠ م	٢م ٤٥٠,٠٠٠
١٥٤	طريق عرض ٢٠ متر	١٨٠٠٠ م	قطعة رقم (١٥٥)	٢٥٠٠٠ م	قطعة رقم (١٥٢)	٢٥٠٠٠ م	قطعة رقم (١٥٦)	٢٥٠٠٠ م	٢م ٤٥٠,٠٠٠
١٥٥	قطعة رقم (١٥٤)	١٨٠٠٠ م	طريق عرض ١٥ متر	٢٥٠٠٠ م	قطعة رقم (١٥٣)	٢٥٠٠٠ م	قطعة رقم (١٥٧)	٢٥٠٠٠ م	٢م ٤٥٠,٠٠٠
١٥٦	طريق عرض ٢٠ متر	١٤٩,٣١ م	قطعة رقم (١٥٧)	٢٥٠٠٠ م	قطعة رقم (١٥٤)	٢٥٠٠٠ م	طريق عرض ١٨ متر يبدأ من الشمال الى الجنوب الغربي بطول ٤٣٥,٤٥ متر ثم يتكسر جنوبا بطول ١١٠,٠٠٠ متر	٢م ٤٣٥,٤٥	
١٥٧	قطعة رقم (١٥٦)	١٧,٨٨ م	طريق عرض ١٥ متر	٢٥٠٠٠ م	قطعة رقم (١٥٥)	٢٥٠٠٠ م	طريق عرض ١٨ متر يبدأ من الشمال الى الجنوب الغربي بطول ٤٤٩,٥٦ متر	٢م ٤٤٩,٥٦	

وكيل الشئون الفنية

مدير ادارة التخطيط العمراني

رئيس قسم المساحة

المساح

م / متعب ال قعيد

م / ابراهيم الصبحي

ناصر الجميح

التقارير الفنية بآرقام و ابعاد و مساحات قطع الاراضى الواقعة ضمن البلوك رقم (١٦)
 بالمخطط رقم (١٥٤٦) و العائد ملكيتها للمكرم صالح عبد الله العسكر و عبد الرحمن بن عبد الله الهليل

رقم القطعة	شمال		جنوب		شرق		غرب		ملاحظات
	الطول	الحد	الطول	الحد	الطول	الحد	الطول	الحد	
١٥٨	١٨,١٦٤ م	قطعة رقم (١٥٩)	١٨,١٦٤ م	طريق عرض ١٨ متر	٢٥,٠٠٠ م	قطعة رقم (١١٠)	٢٥,٠٠٠ م	قطعة رقم (١١٠)	٢٤١,٤٤ م
١٥٩	١٨,١٦٤ م	قطعة رقم (١٥٨)	١٥,٦١٤ م	طريق عرض ١٥ متر	٢٥,٠٠٠ م	طريق عرض ١٨ متر يبدأ من الشمال الى الجنوب بطول ٤١,٢٤ متر ثم يكسر الى الجنوب الغربي بطول ٤,٢٤ متر	٢٥,٠٠٠ م	قطعة رقم (١١١)	٢٤١,٤٤ م
١٦٠	١٨,٠٠٠ م	طريق عرض ١٥ متر	١٨,٠٠٠ م	قطعة رقم (١١١)	٢٥,٠٠٠ م	قطعة رقم (١٥٨)	٢٥,٠٠٠ م	قطعة رقم (١١٢)	٢٥٠,٠٠٠ م
١٦١	١٨,٠٠٠ م	قطعة رقم (١٦٠)	١٨,٠٠٠ م	طريق عرض ١٥ متر	٢٥,٠٠٠ م	قطعة رقم (١٥٩)	٢٥,٠٠٠ م	قطعة رقم (١١٣)	٢٥٠,٠٠٠ م
١٦٢	١٨,٠٠٠ م	طريق عرض ١٥ متر	١٨,٠٠٠ م	قطعة رقم (١١٣)	٢٥,٠٠٠ م	قطعة رقم (١٦٠)	٢٥,٠٠٠ م	قطعة رقم (١١٤)	٢٥٠,٠٠٠ م
١٦٣	١٨,٠٠٠ م	قطعة رقم (١١٢)	١٨,٠٠٠ م	طريق عرض ١٥ متر	٢٥,٠٠٠ م	قطعة رقم (١١١)	٢٥,٠٠٠ م	قطعة رقم (١١٥)	٢٥٠,٠٠٠ م
١٦٤	١٨,٠٠٠ م	طريق عرض ١٥ متر	١٨,٠٠٠ م	قطعة رقم (١١٥)	٢٥,٠٠٠ م	قطعة رقم (١١٢)	٢٥,٠٠٠ م	قطعة رقم (١١٦)	٢٥٠,٠٠٠ م
١٦٥	١٨,٠٠٠ م	قطعة رقم (١٦٤)	١٨,٠٠٠ م	طريق عرض ١٥ متر	٢٥,٠٠٠ م	قطعة رقم (١١٣)	٢٥,٠٠٠ م	قطعة رقم (١١٧)	٢٥٠,٠٠٠ م
١٦٦	١٨,٠٠٠ م	طريق عرض ١٥ متر	١٨,٠٠٠ م	قطعة رقم (١١٧)	٢٥,٠٠٠ م	قطعة رقم (١١٤)	٢٥,٠٠٠ م	ممر مشاة عرض ٨ متر	٢٥٠,٠٠٠ م
١٦٧	١٨,٠٠٠ م	قطعة رقم (١١٦)	١٨,٠٠٠ م	طريق عرض ١٥ متر	٢٥,٠٠٠ م	قطعة رقم (١١٥)	٢٥,٠٠٠ م	ممر مشاة عرض ٨ متر	٢٥٠,٠٠٠ م

وكيل الشؤون الفنية

مدير ادارة التخطيط العمرانى

رئيس قسم المساحة

المساح

م / متعب ال قعيد

م / ابراهيم الصحبي

ناصر الجبيع

التقارير الفنية بإرقام و ابعاد و مساحات قطع الاراضي الواقعة ضمن البلوك رقم (١٧)
 بالمخطط رقم (١٥٤٦) و العائد ملكيتها للمكرم صالح عبد الله العسكر و عبد الرحمن بن عبد الله الهليل

رقم القطعة	شمال		جنوب		شرق		غرب		ملاحظات
	الحد	الطول	الحد	الطول	الحد	الطول	الحد	الطول	
١٦٨	طريق عرض ١٥ متر يبدأ من الشرق الى الشمال الغربي بطول ١٤١,٢٤ متر ثم يتكسر غربا بطول ١٥٠,٥٠ متر	١٨٠,٠٠ م	قطعة رقم (١٦٩)	٢٢,٠٠ م	ممر مشاة عرض ٨٠٠ متر	٢٥٠,٠٠ م	قطعة رقم (١٧٠)	٢٤٤,٥٠ م	
١٦٩	طريق عرض ١٥ متر يبدأ من الشرق الى الجنوب الغربي بطول ١٤١,٢٤ متر ثم يتكسر غربا بطول ١٥٠,٥٠ متر	١٨٠,٠٠ م	قطعة رقم (١٧١)	٢٢,٠٠ م	ممر مشاة عرض ٨٠٠ متر	٢٥٠,٠٠ م	قطعة رقم (١٧١)	٢٤٤,٥٠ م	
١٧٠	طريق عرض ١٥ متر	١٨٠,٠٠ م	قطعة رقم (١٧١)	٢٥,٠٠ م	قطعة رقم (١٦٨)	٢٥٠,٠٠ م	قطعة رقم (١٧٢)	٢٤٥,٠٠ م	
١٧١	طريق عرض ١٥ متر	١٨٠,٠٠ م	طريق عرض ١٥ متر	٢٥,٠٠ م	قطعة رقم (١٦٩)	٢٥٠,٠٠ م	قطعة رقم (١٧٣)	٢٤٥,٠٠ م	
١٧٢	طريق عرض ١٥ متر	١٨٠,٠٠ م	قطعة رقم (١٧٣)	٢٥,٠٠ م	قطعة رقم (١٧٠)	٢٥٠,٠٠ م	قطعة رقم (١٧٤)	٢٤٥,٠٠ م	
١٧٣	طريق عرض ١٥ متر	١٨٠,٠٠ م	طريق عرض ١٥ متر	٢٥,٠٠ م	قطعة رقم (١٧١)	٢٥٠,٠٠ م	قطعة رقم (١٧٥)	٢٤٥,٠٠ م	
١٧٤	طريق عرض ١٥ متر	١٨٠,٠٠ م	قطعة رقم (١٧٥)	٢٥,٠٠ م	قطعة رقم (١٧٢)	٢٥٠,٠٠ م	قطعة رقم (١٧٦)	٢٤٥,٠٠ م	
١٧٥	طريق عرض ١٥ متر يبدأ من الشرق الى الجنوب بطول ١٩١,٥٠ متر ثم يتكسر الى الجنوب الغربي بطول ١٢١,٧١ متر	١٨٠,٠٠ م	طريق عرض ١٥ متر	٢٥,٠٠ م	قطعة رقم (١٧٣)	٢٥٠,٠٠ م	قطعة رقم (١٧٧)	٢٤٥,٠٠ م	
١٧٦	طريق عرض ١٥ متر يبدأ من الشرق الى الجنوب بطول ١٩١,٥٠ متر ثم يتكسر الى الشمال الغربي بطول ١٢١,٧١ متر	٢٢١,٧١ م	قطعة رقم (١٧٧)	٢٥,٠٠ م	قطعة رقم (١٧٤)	٢٢١,٠١ م	طريق عرض ١٨ متر	٥٥١,٣١ م	
١٧٧	طريق عرض ١٥ متر يبدأ من الشرق الى الجنوب بطول ١٩١,٥٠ متر ثم يتكسر الى الشمال الغربي بطول ١٢١,٧١ متر	٢٢١,٧١ م	قطعة رقم (١٧٦)	٢٥,٠٠ م	قطعة رقم (١٧٥)	٢٢١,٠١ م	طريق عرض ١٨ متر	٥٧٠,٤٠ م	

وكيل الشؤون الفنية

مدير ادارة التخطيط العمراني

رئيس قسم المساحة

المساح

م / متعب ال قعيد

م / ابراهيم الصبحي

ناصر الجبيع

التقارير الفنية بآرقام و ابعاد و مساحات قطع الاراضي الواقعة ضمن البلوك رقم (١٨)
 بالمخطط رقم (١٥٤٦) و العائد ملكيتها للمكرم صالح عبد الله العسكر و عبد الرحمن بن عبد الله الهليل

رقم القطعة	شمال		جنوب		شرق		غرب		ملاحظات
	الحد	الطول	الحد	الطول	الحد	الطول	الحد	الطول	
١٧٨	طريق عرض ١٥ متر يبدأ من الشرق الى الشمال الغربي بطول ١٢٢,٩٤ متر ثم يتكسر الى الغرب بطول ١٩١,٤ متر	١٨٠	قطعة رقم (١٧٩)	٢٢,٠٠٠ م	طريق عرض ١٨ متر	٢٥٠,٠٠٠ م	قطعة رقم (١٨٠)	٢٥٠,٠٠٠ م	٥١٩,٠٥٠ م
١٧٩	قطعة رقم (١٧٨)	١٨٠	طريق عرض ١٨ متر يبدأ من الشرق الى الجنوب الغربي بطول ١٢٢,٩٤ متر ثم يتكسر الى الغرب بطول ١٩١,٤ متر	٢٢,٠٠٠ م	قطعة رقم (١٨١)	٢٥٠,٠٠٠ م	طريق عرض ١٨ متر	٢٥٠,٠٠٠ م	٥١٩,٠٥٠ م
١٨٠	طريق عرض ١٥ متر	١٨٠	قطعة رقم (١٨١)	٢٥٠,٠٠٠ م	قطعة رقم (١٧٨)	٢٥٠,٠٠٠ م	قطعة رقم (١٨٢)	٢٥٠,٠٠٠ م	٤٥٠,٠٠٠ م
١٨١	قطعة رقم (١٨٠)	١٨٠	طريق عرض ١٨ متر	١٨٠,٠٠٠ م	قطعة رقم (١٧٩)	٢٥٠,٠٠٠ م	قطعة رقم (١٨٣)	٢٥٠,٠٠٠ م	٤٥٠,٠٠٠ م
١٨٢	طريق عرض ١٥ متر	١٨٠	قطعة رقم (١٨٣)	١٨٠,٠٠٠ م	قطعة رقم (١٨٠)	٢٥٠,٠٠٠ م	قطعة رقم (١٨٤)	٢٥٠,٠٠٠ م	٤٥٠,٠٠٠ م
١٨٣	قطعة رقم (١٨٢)	١٨٠	طريق عرض ١٨ متر	١٨٠,٠٠٠ م	قطعة رقم (١٨١)	٢٥٠,٠٠٠ م	قطعة رقم (١٨٥)	٢٥٠,٠٠٠ م	٤٥٠,٠٠٠ م
١٨٤	طريق عرض ١٥ متر	١٨٠	قطعة رقم (١٨٥)	١٨٠,٠٠٠ م	قطعة رقم (١٨٢)	٢٥٠,٠٠٠ م	قطعة رقم (١٨٦)	٢٥٠,٠٠٠ م	٤٥٠,٠٠٠ م
١٨٥	قطعة رقم (١٨٤)	١٨٠	طريق عرض ١٨ متر	١٨٠,٠٠٠ م	قطعة رقم (١٨٣)	٢٥٠,٠٠٠ م	قطعة رقم (١٨٧)	٢٥٠,٠٠٠ م	٤٥٠,٠٠٠ م
١٨٦	طريق عرض ١٥ متر يبدأ من الشرق الى الغربي بطول ١٥٠,٠٠٠ متر ثم يتكسر الى الجنوب الغربي بطول ١٢٢,٩٤ متر	١٨٠	قطعة رقم (١٨٧)	١٨٠,٠٠٠ م	قطعة رقم (١٨٤)	٢٥٠,٠٠٠ م	ممر مشاة عرض ٨ متر	٢٢,٠٠٠ م	٤٤٥,٠٥٠ م
١٨٧	قطعة رقم (١٨٦)	١٨٠	طريق عرض ١٨ متر	١٨٠,٠٠٠ م	قطعة رقم (١٨٥)	٢٥٠,٠٠٠ م	ممر مشاة عرض ٨ متر	٢٥٠,٠٠٠ م	٤٥٠,٠٠٠ م

وكيل الشؤون الفنية

مدير ادارة التخطيط العمراني

رئيس قسم المساحة

المساح

م / متعب ال قعيد

م / ابراهيم الصبحي

ناصر الجبيع

التقارير الفنية بإرقام و ابعاد و مساحات قطع الاراضي الواقعة ضمن البلوك رقم (١٩)
 بالمخطط رقم (١٥٤٦) و العائد ملكيتها للمكرم صالح عبد الله العسكر و عبد الرحمن بن عبد الله الهليل

رقم القطعة	شمال		جنوب		شرق		غرب		ملاحظات
	الطول	الحد	الطول	الحد	الطول	الحد	الطول	الحد	
١٨٨	١٨,٠٠٠ م	طريق عرض ١٥ متر	١٨,٠٠٠ م	قطعة رقم (١٨٩)	٢٥,٠٠٠ م	ممر مشاة عرض ٨,٠٠٠ متر	٢٥,٠٠٠ م	قطعة رقم (١٩٠)	٢٤٥,٠٠٠ م
١٨٩	١٨,٠٠٠ م	قطعة رقم (١٨٨)	١٨,٠٠٠ م	طريق عرض ١٨ متر	٢٥,٠٠٠ م	ممر مشاة عرض ٨,٠٠٠ متر	٢٥,٠٠٠ م	قطعة رقم (١٩١)	٢٤٥,٠٠٠ م
١٩٠	١٨,٠٠٠ م	طريق عرض ١٥ متر	١٨,٠٠٠ م	قطعة رقم (١٩١)	٢٥,٠٠٠ م	قطعة رقم (١٨٨)	٢٥,٠٠٠ م	قطعة رقم (١٩٢)	٢٤٥,٠٠٠ م
١٩١	١٨,٠٠٠ م	قطعة رقم (١٩٠)	١٨,٠٠٠ م	طريق عرض ١٨ متر	٢٥,٠٠٠ م	قطعة رقم (١٨٩)	٢٥,٠٠٠ م	قطعة رقم (١٩٣)	٢٤٥,٠٠٠ م
١٩٢	١٨,٠٠٠ م	طريق عرض ١٥ متر	١٨,٠٠٠ م	قطعة رقم (١٩٣)	٢٥,٠٠٠ م	قطعة رقم (١٩٠)	٢٥,٠٠٠ م	قطعة رقم (١٩٤)	٢٤٥,٠٠٠ م
١٩٣	١٨,٠٠٠ م	قطعة رقم (١٩٢)	١٨,٠٠٠ م	طريق عرض ١٨ متر	٢٥,٠٠٠ م	قطعة رقم (١٩١)	٢٥,٠٠٠ م	قطعة رقم (١٩٥)	٢٤٥,٠٠٠ م
١٩٤	١٨,٠٠٠ م	طريق عرض ١٥ متر	١٨,٠٠٠ م	قطعة رقم (١٩٥)	٢٥,٠٠٠ م	قطعة رقم (١٩٢)	٢٥,٠٠٠ م	قطعة رقم (١٩٦)	٢٤٥,٠٠٠ م
١٩٥	١٨,٠٠٠ م	قطعة رقم (١٩٤)	١٨,٠٠٠ م	طريق عرض ١٨ متر	٢٥,٠٠٠ م	قطعة رقم (١٩٣)	٢٥,٠٠٠ م	قطعة رقم (١٩٧)	٢٤٥,٠٠٠ م
١٩٦	١٩,٨٨٨ م	طريق عرض ١٥ متر يبدأ من الشرق الى الغرب بطول ١٦,٣١٣ متر ثم يتكسر الى الجنوب الغربي بطول ٤,٢٩٤ متر	١٩,٨٨٨ م	قطعة رقم (١٩٧)	٢٥,٠٠٠ م	قطعة رقم (١٩٤)	٢٢,٠١١ م	طريق عرض ١٨ متر	٢٤٨٥,٤٤٤ م
١٩٧	١٩,٨٨٨ م	قطعة رقم (١٩٦)	٢٥,٠٠٠ م	طريق عرض ١٨ متر يبدأ من الشرق الى الغرب بطول ١٧,٢٤٤ متر ثم يتكسر الى الشمال الغربي بطول ٤,١٩٤ متر	٢٥,٠٠٠ م	قطعة رقم (١٩٥)	٢٢,٠١١ م	طريق عرض ١٨ متر	٢٤٩٩,٥٥٥ م

وكيل الشؤون الفنية

مدير ادارة التخطيط العمراني

رئيس قسم المساحة

المساح

م / متعب ال قعيد

م / ابراهيم الصبحي

ناصر الجبيع

التقارير الفنية بإرقام و ابعاد و مساحات قطع الاراضي الواقعة ضمن البلوك رقم (٢٠)
 بالمخطط رقم (١٥٤٦) و العائد ملكيتها للمكرم صالح عبد الله العسكري و عبد الرحمن بن عبد الله الهليل

رقم القطعة	شمال		جنوب		شرق		غرب		ملاحظات
	الطول	الحد	الطول	الحد	الطول	الحد	الطول	الحد	
١٩٨	٣٦٠٠٠ م	قطعة رقم (١٩٩)	٣٦٠٧٢ م	طريق عرض ١٨ متر	٢١٠١٢ م	قطعة رقم (٢٠٠)	٢١٠١٢٢ م	قطعة رقم (٢٠٠)	٢٨٧٨٠٥
١٩٩	٣٦٠٠٠ م	قطعة رقم (٢٠١)	٣٦٠٠٠ م	طريق عرض ١٨ متر	٣٦٠٠٠ م	قطعة رقم (٢٠١)	٣٦٠٠٠ م	قطعة رقم (٢٠٠)	٢١٠٠٠٠
	٣٦٠٠٠ م	قطعة رقم (٢٠٢)	٣٦٠٠٠ م	قطعة رقم (١٩٩ و ١٩٨) يبدأ من الشمال الى الجنوب الشرقي بطول ٢٠ متر	٣٦٠٠٠ م	قطعة رقم (٢٠٢)	٣٦٠٠٠ م	طريق عرض ٢٠ متر	٨٣٨٠٧٠
٢٠٠	٣٦٠٠٠ م	قطعة رقم (٢٠٣)	٣٦٧٠٦٥ م	طريق عرض ١٨ متر و طريق عرض ١٨ متر يبدأ من الشمال الى الجنوب بطول ٢٠٠ متر	٣٦٠٠٠ م	قطعة رقم (٢٠٣)	٣٦٠٠٠ م	قطعة رقم (٢٠٢)	٥٩٢٠٤٦
٢٠١	٣٦٠٠٠ م	قطعة رقم (١٩٩)	٣٦٠٠٠ م	طريق عرض ٢٠ متر يبدأ من الشمال الى الجنوب الشرقي بطول ٢٠٠ متر	٣٦٠٠٠ م	قطعة رقم (٢٠٠)	٣٦٠٠٠ م	طريق عرض ٢٠ متر	٢١٠٠٠٠
٢٠٢	٣٦٠٠٠ م	قطعة رقم (٢٠١)	٣٦٠٠٠ م	قطعة رقم (٢٠٤)	٣٦٠٠٠ م	قطعة رقم (٢٠١)	٣٦٠٠٠ م	طريق عرض ٢٠ متر	٢١٠٠٠٠
٢٠٣	٣٦٧٠٦٥ م	قطعة رقم (٢٠١)	٣٦٧٠٦٥ م	قطعة رقم (٢٠٥)	٣٦٠٠٠ م	طريق عرض ١٨ متر و طريق عرض ١٨ متر يبدأ من الشمال الى الجنوب بطول ٢٠٠ متر	٣٦٠٠٠ م	قطعة رقم (٢٠٤)	٥٩٤٠١٥
٢٠٤	٣٦٠٠٠ م	قطعة رقم (٢٠٢)	٣٦٠٠٠ م	قطعة رقم (٢٠٦)	٣٦٠٠٠ م	قطعة رقم (٢٠٣)	٣٦٠٠٠ م	طريق عرض ٢٠ متر	٢١٠٠٠٠
٢٠٥	٣٦٠٠٠ م	قطعة رقم (٢٠٣)	٣٦٠٠٠ م	قطعة رقم (٢٠٧)	٣٦٠٠٠ م	طريق عرض ١٨ متر	٣٦٠٠٠ م	قطعة رقم (٢٠٦)	٢١٠٠٠٠
٢٠٦	٣٦٠٠٠ م	قطعة رقم (٢٠٤)	٣٦٠٠٠ م	قطعة رقم (٢٠٨)	٣٦٠٠٠ م	قطعة رقم (٢٠٥)	٣٦٠٠٠ م	طريق عرض ٢٠ متر	٢١٠٠٠٠
٢٠٧	٣٦٠٠٠ م	قطعة رقم (٢٠٥)	٣٦٠٠٠ م	قطعة رقم (٢٠٩)	٣٦٠٠٠ م	طريق عرض ١٨ متر	٣٦٠٠٠ م	قطعة رقم (٢٠٨)	٢١٠٠٠٠
٢٠٨	٣٦٠٠٠ م	قطعة رقم (٢٠٦)	٣٦٠٠٠ م	قطعة رقم (٢١٠)	٣٦٠٠٠ م	قطعة رقم (٢٠٧)	٣٦٠٠٠ م	طريق عرض ٢٠ متر	٢١٠٠٠٠
٢٠٩	٣٦٠٠٠ م	قطعة رقم (٢٠٧)	٣٦٠٠٠ م	قطعة رقم (٢١١)	٣٦٠٠٠ م	طريق عرض ١٨ متر	٣٦٠٠٠ م	قطعة رقم (٢١٠)	٢١٠٠٠٠
٢١٠	٣٦٠٠٠ م	قطعة رقم (٢٠٨)	٣٦٠٠٠ م	قطعة رقم (٢١٢)	٣٦٠٠٠ م	قطعة رقم (٢٠٩)	٣٦٠٠٠ م	طريق عرض ٢٠ متر	٢١٠٠٠٠

وكيل الشؤون الفنية / مدير ادارة التخطيط العمراني / رئيس قسم المساحة / المساح

م / معتب ال قعيد / م / ابراهيم الصبحي / ناصر الجميح

التقرير الفنية بإرقام و ابعاد و مساحات قطع الاراضي الواقعة ضمن البلوك رقم (٢٠)
 بالمخطط رقم (١٥٤٦) و العائد ملكيتها للمكرم صالح عبد الله العسكر و عبد الرحمن بن عبد الله الهليل

رقم القطعة	شمال		جنوب		الحد	الطول	الحد	الطول	شرق		غرب		ملاحظات
	الحد	الطول	الحد	الطول					الحد	الطول	الحد	الطول	
٢١١	قطعة رقم (٢٠٩)	م ٣٦٠٠٠	قطعة رقم (٢١٣)	م ٣٦٠٠٠		م ٢٦٠٠٠	طريق عرض ١٨ متر	م ٢٦٠٠٠	قطعة رقم (٢١٢)	م ٢٦٠٠٠	قطعة رقم (٢١٢)	م ٢٦٠٠٠	
٢١٢	قطعة رقم (٢١٠)	م ٣٦٠٠٠	قطعة رقم (٢١٤)	م ٣٦٠٠٠		م ٢٦٠٠٠	قطعة رقم (٢١١)	م ٢٦٠٠٠	طريق عرض ٢٠ متر	م ٢٦٠٠٠	طريق عرض ٢٠ متر	م ٢٦٠٠٠	
٢١٣	قطعة رقم (٢١١)	م ٣٦٠٠٠	قطعة رقم (٢١٤)	م ٣٦٠٠٠		م ١٦٦٣٣	طريق عرض ١٨ متر	م ١٦٦٣٣	قطعة رقم (٢١٣)	م ١٧٦٤٧	قطعة رقم (٢١٤)	م ١٧٦٤٧	
٢١٤	قطعة رقم (٢١٢)	م ٣٦٠٠٠	قطعة رقم (٢١٤)	م ٣٦٠٠٠		م ١٧٦٤٧	طريق عرض ٢٠ متر	م ١٧٦٤٧	قطعة رقم (٢١٣)	م ١٧٦٤٧	طريق عرض ٢٠ متر	م ١٧٦٤٧	

وكيل الشئون الفنية وكيل الشئون العمراني مدير ادارة التخطيط العمراني رئيس قسم المساحة
 م / معتب ال قعيد م / ابراهيم الصمبي ناصر الجميح

التقارير الفنية بإرقام و ابعاد و مساحات قطع الاراضى الواقعة ضمن البلوك رقم (٢١)
 بالمخطط رقم (١٥٤٦) و العائد ملكيتها للمكرم صالحيد الله العسكر و عبد الرحمن بن عبد الله الهليل

رقم القطعة	شمال		جنوب		شرق		غرب		ملاحظات
	الحد	الطول	الحد	الطول	الحد	الطول	الحد	الطول	
٢١٥	طريق عرض ٢٠ متر يتبعها من الشمال الى الشرق الحدود بطول ١٥٤٤متر ثم يتكسر غربا بطول ١٥٢٢متر ثم يتكسر الى الجنوب العرض بطول ٤١٩متر	١٩,٤٠ م	قطعة رقم (٢١٧)	قطعة رقم (١١٢) يتبعها من الشرق الى الجنوب العرض بطول ٢٣٢٩متر	قطعة رقم (١١٢) يتبعها من الشرق الى الجنوب العرض بطول ٢٣٢٩متر	طريق عرض ١٨متر و غربية كجوهه يتبعها من الشمال الى الجنوب بطول ١٠٠متر ثم يتكسر الى الشرق بطول ١٢٧متر ثم يتكسر الى الجنوب بطول ٣٠٠متر	٢ م	٨٥٩,٥٥	طريق عرض ١٨متر و غربية كجوهه يتبعها من الشمال الى الجنوب بطول ١٠٠متر ثم يتكسر الى الشرق بطول ١٢٧متر ثم يتكسر الى الجنوب بطول ٣٠٠متر
٢١٦	قطعة رقم (١١٥) يتبعها من الشمال الى الجنوب العرض بطول ٢٣٢٩متر	٢٣,٠٠ م	قطعة رقم (٢١٨)	طريق عرض ٢٠ متر يتبعها من الشمال الى الجنوب الشرقى بطول ٨٥٧,٥٧متر ثم يتكسر جنوبا بطول ٨٥٠متر	قطعة رقم (٢١٦)	١٨,٠٠ م	٢ م	١٣٣١,٦٩	قطعة رقم (٢١٧)
٢١٧	قطعة رقم (٢١٥)	١٩,٤٠ م	قطعة رقم (٢١٩)	١٨,٠٠ م	قطعة رقم (٢١٦)	١٨,٠٠ م	٢ م	٣٩١,٧٩	قطعة رقم (٢١٧)
٢١٨	قطعة رقم (٢١٦)	٢٣,٠٠ م	قطعة رقم (٢٢٠)	١٨,٠٠ م	طريق عرض ٢٠ متر	١٨,٠٠ م	٢ م	٤١٤,٠٠	قطعة رقم (٢١٩)
٢١٩	قطعة رقم (٢١٧)	٢٣,٠٠ م	قطعة رقم (٢٢١)	١٨,٠٠ م	قطعة رقم (٢١٨)	١٨,٠٠ م	٢ م	٣٩١,٠٠	طريق عرض ١٨متر
٢٢٠	قطعة رقم (٢١٨)	٢٣,٠٠ م	قطعة رقم (٢٢٢)	١٨,٠٠ م	طريق عرض ٢٠ متر	١٨,٠٠ م	٢ م	٤١٤,٠٠	قطعة رقم (٢٢١)
٢٢١	قطعة رقم (٢١٩)	٢٣,٠٠ م	قطعة رقم (٢٢٣)	١٨,٠٠ م	قطعة رقم (٢٢٠)	١٨,٠٠ م	٢ م	٣٩١,٠٠	طريق عرض ١٨متر
٢٢٢	قطعة رقم (٢٢٠)	٢٣,٠٠ م	قطعة رقم (٢٢٤)	١٨,٠٠ م	طريق عرض ٢٠ متر	١٨,٠٠ م	٢ م	٤١٤,٠٠	قطعة رقم (٢٢٣)
٢٢٣	قطعة رقم (٢٢١)	٢٣,٠٠ م	قطعة رقم (٢٢٥)	١٨,٠٠ م	قطعة رقم (٢٢٢)	١٨,٠٠ م	٢ م	٣٩١,٠٠	طريق عرض ١٨متر
٢٢٤	قطعة رقم (٢٢٢)	٢٣,٠٠ م	قطعة رقم (٢٢١)	١٨,٠٠ م	طريق عرض ٢٠ متر	١٨,٠٠ م	٢ م	٤١٤,٠٠	قطعة رقم (٢٢٥)
٢٢٥	قطعة رقم (٢٢٣)	٢٣,٠٠ م	قطعة رقم (٢٢٧)	١٨,٠٠ م	قطعة رقم (٢٢٤)	١٨,٠٠ م	٢ م	٣٩١,٠٠	طريق عرض ١٨متر
٢٢٦	قطعة رقم (٢٢٤)	٢٣,٠٠ م	قطعة رقم (٢٢٨)	١٨,٠٠ م	طريق عرض ٢٠ متر	١٨,٠٠ م	٢ م	٤١٤,٠٠	قطعة رقم (٢٢٧)
٢٢٧	قطعة رقم (٢٢٥)	٢٣,٠٠ م	قطعة رقم (٢٢٩)	١٨,٠٠ م	قطعة رقم (٢٢٦)	١٨,٠٠ م	٢ م	٣٩١,٠٠	طريق عرض ١٨متر

وكيل الشؤون الفنية

مدير ادارة التخطيط العمرانى

رئيس قسم المساحة

المساح

م / متعب ال قعيد

م / ابراهيم الصحى

ناصر الجميع

التقارير الفنية بإرقام و ابعاد و مساحات قطع الاراضي الواقعة ضمن البلوك رقم (٢١)
 بالمخطط رقم (١٥٤٦) و العائد ملكيتها للمكرم صالح عبد الله العسكر و عبد الرحمن بن عبد الله الهليل

رقم القطعة	شمال		جنوب		شرق		غرب		ملاحظات
	الطول	الحد	الطول	الحد	الطول	الحد	الطول	الحد	
٢٢٢٨	م ٢٢٣٠٠	قطعة رقم (٢٢٢١)	م ٢٢٣٠٠	قطعة رقم (٢٢٣٠)	م ١٨٠٠٠	طريق عرض ٢٠ متر	م ١٨٠٠٠	قطعة رقم (٢٢٢٩)	٢م ٤١٤٣٠٠
٢٢٢٩	م ٢٢٣٠٠	قطعة رقم (٢٢٢٧)	م ٢٢٣٠٠	قطعة رقم (٢٢٣١)	م ١٨٠٠٠	قطعة رقم (٢٢٢٨)	م ١٨٠٠٠	طريق عرض ١٨ متر	٢م ٣٩٦١٠٠
٢٢٣٠	م ٢٢٣٠٠	قطعة رقم (٢٢٢٨)	م ٢٢٣٠٠	قطعة رقم (٢٢٣٢)	م ١٨٠٠٠	طريق عرض ٢٠ متر	م ١٨٠٠٠	قطعة رقم (٢٢٣١)	٢م ٤١٤٣٠٠
٢٢٣١	م ٢٢٣٠٠	قطعة رقم (٢٢٢٩)	م ١٩١٣٨	قطعة رقم (٢٢٣٣)	م ١٨٠٠٠	قطعة رقم (٢٢٣٠)	م ١٨٠٠٠	طريق عرض ١٨ متر و غرقة كبيرة يبدأ من الشمال الى الجنوب بطول ١٨٠٠ متر ثم يكسر الى الشرق بطول ١٢٠٠ متر ثم يكسر الى الجنوب بطول ١٠٠ متر	٢م ٣٩٦١٠٩
٢٢٣٢	م ٢٢٣٠٠	قطعة رقم (٢٢٣٠)	م ٢٢٣٠١	ممر مشاة عرض ٨ متر	م ١٨٠٠٠	طريق عرض ٢٠ متر	م ١٨٠٥٢	قطعة رقم (٢٢٣٣)	٢م ٤١٩٠٩٩
٢٢٣٣	م ١٩١٣٨	قطعة رقم (٢٢٣١)	م ٢٢٣٠١	ممر مشاة عرض ٨ متر	م ١٨٠٥٢	قطعة رقم (٢٢٣٣)	م ١٨٠٥٢	طريق عرض ١٨ متر و غرقة كبيرة يبدأ من الشمال الى الجنوب بطول ٢٠٠ متر ثم يكسر الى الجنوب بطول ٤٢٠ متر ثم يكسر الى الجنوب بطول ١٢١٠ متر	٢م ٤١٩٠٧٣

وكيل الشئون الفنية مدير ادارة التخطيط العمراني رئيس قسم المساحة المساح

م / متعب ال قعيد م / ابراهيم الصبحي ناصر الجميح

التشريع الفنية بآرقام و ابعاد و مساحات قطع الاراضى الواقعة ضمن البلوك رقم (٢٢)
 بالمخطط رقم (١٥٤٦) و العاكه ملكيتها للمكرم صالح عبد الله العسكر و عبد الرحمن بن عبد الله الهليل

رقم القطعة	شمال		جنوب		شرق		غرب		ملاحظات
	الحد	الطول	الحد	الطول	الحد	الطول	الحد	الطول	
٢٣٤	طريق عرض ١٨ متر يتبعا من الشرق الى الشمال العرض بطول ٤١٩ متر ثم يكسر الى الغرب بطول ٣٣٠ متر	٣٥٩,٢٢ م	قطعة رقم (٢٣٥)	١٤,٠٠ م	طريق عرض ٢٠ متر	١٧,٠٠ م	قطعة رقم (٢٣٧)	١٤,٢٣ م	
٢٣٥	قطعة رقم (٢٣٤)	٣٥٩,٢٢ م	قطعة رقم (٢٣١)	١٦,٠٠ م	طريق عرض ٢٠ متر	١٦,٠٠ م	قطعة رقم (٢٣٨ و ٢٣٧)	٥٢٦,٩٥ م	
٢٣٦	قطعة رقم (٢٣٥)	٣٥٩,٢٥ م	طريق عرض ١٨ متر يتبعا من الشرق الى الجنوب الغربى بطول ٤١٩ متر ثم يكسر غربا بطول ٣٣٨ متر	١٤,٠٠ م	طريق عرض ٢٠ متر	١٧,٠٠ م	قطعة رقم (٢٣٨)	٥٩١,٥٣ م	
٢٣٧	طريق عرض ١٨ متر	٣٦٠,٠٠ م	قطعة رقم (٢٣٨ و ٢٣٩)	٢٥,٠٠ م	قطعة رقم (٢٣٤ و ٢٣٥)	٢٥,٠٠ م	قطعة رقم (٢٤٠)	٩٠٠,٠٠ م	
٢٣٨	قطعة رقم (٢٣٧)	١٨٠,٠٠ م	طريق عرض ١٨ متر	٢٥,٠٠ م	قطعة رقم (٢٣٥ و ٢٣٦)	٢٥,٠٠ م	قطعة رقم (٢٣٩)	٤٥٠,٠٠ م	
٢٣٩	قطعة رقم (٢٣٧)	١٨٠,٠٠ م	طريق عرض ١٨ متر	٢٥,٠٠ م	قطعة رقم (٢٣٨)	٢٥,٠٠ م	قطعة رقم (٢٤١)	٤٥٠,٠٠ م	
٢٤٠	طريق عرض ١٨ متر	١٨٠,٠٠ م	قطعة رقم (٢٤١)	٢٥,٠٠ م	قطعة رقم (٢٣٧)	٢٥,٠٠ م	قطعة رقم (٢٤٢)	٤٥٠,٠٠ م	
٢٤١	قطعة رقم (٢٤٠)	١٨٠,٠٠ م	طريق عرض ١٨ متر	٢٥,٠٠ م	قطعة رقم (٢٣٩)	٢٥,٠٠ م	قطعة رقم (٢٤٣)	٤٥٠,٠٠ م	
٢٤٢	طريق عرض ١٨ متر	١٨٠,٠٠ م	قطعة رقم (٢٤٣)	٢٥,٠٠ م	قطعة رقم (٢٤٠)	٢٥,٠٠ م	قطعة رقم (٢٤٤)	٤٥٠,٠٠ م	
٢٤٣	قطعة رقم (٢٤٢)	١٨٠,٠٠ م	طريق عرض ١٨ متر	٢٥,٠٠ م	قطعة رقم (٢٤١)	٢٥,٠٠ م	قطعة رقم (٢٤٥)	٤٥٠,٠٠ م	
٢٤٤	طريق عرض ١٨ متر	١٨٠,٠٠ م	قطعة رقم (٢٤٥)	٢٥,٠٠ م	قطعة رقم (٢٤٢)	٢٥,٠٠ م	قطعة رقم (٢٤٦)	٤٥٠,٠٠ م	
٢٤٥	قطعة رقم (٢٤٤)	١٨٠,٠٠ م	طريق عرض ١٨ متر	٢٥,٠٠ م	قطعة رقم (٢٤٣)	٢٥,٠٠ م	قطعة رقم (٢٤٧)	٤٥٠,٠٠ م	
٢٤٦	طريق عرض ١٨ متر	١٨٠,٠٠ م	قطعة رقم (٢٤٧)	٢٥,٠٠ م	قطعة رقم (٢٤٤)	٢٥,٠٠ م	ممر مشاة عرض ٨ متر	٤٥٠,٠٠ م	
٢٤٧	قطعة رقم (٢٤٦)	١٨٠,٠٠ م	طريق عرض ١٨ متر	٢٥,٠٠ م	قطعة رقم (٢٤٥)	٢٥,٠٠ م	ممر مشاة عرض ٨ متر	٤٥٠,٠٠ م	

وكيل الشؤون الفنية

مدير ادارة التخطيط العمرانى

رئيس قسم المساحة

المساح

م / متعب ال قعيد

م / ابراهيم المحيى

ناصر الجمييع

التقارير الفنية بإرقام و ابعاد و مساحات قطع الاراضي الواقعة ضمن البلوك رقم (٢٣)
 بالمخطط رقم (١٥٤٦) و السائد ملكيتها للمكرم صالح عبد الله العسكر و عبد الرحمن بن عبد الله الهليل

رقم القطعة	شمال		جنوب		شرق		غرب		ملاحظات
	الحد	الطول	الحد	الطول	الحد	الطول	الحد	الطول	
٢٤٨	طريق عرض ١٨ متر	٢٠,٤٥ م	قطعة رقم (٢٤٩)	٢٥,٠٠ م	ممر مشاة عرض ٨,٠٠ متر	٢٥,٠٠ م	قطعة رقم (٢٥٠)	٢٥,٠٠ م	٢٥١١,٢٧
٢٤٩	قطعة رقم (٢٤٨)	٢٠,٤٥ م	طريق عرض ١٨ متر	٢٥,٠٠ م	ممر مشاة عرض ٨,٠٠ متر	٢٥,٠٠ م	قطعة رقم (٢٥١)	٢٥,٠٠ م	٢٥١١,٢٧
٢٥٠	طريق عرض ١٨ متر	١٨,٠٠٠ م	قطعة رقم (٢٥١)	٢٥,٠٠ م	قطعة رقم (٢٤٨)	٢٥,٠١ م	قطعة رقم (٢٥٢)	٢٥,٠١ م	٢٥٥٠,٠٩
٢٥١	قطعة رقم (٢٥٠)	١٨,٠٠٠ م	طريق عرض ١٨ متر	٢٥,٠٠ م	قطعة رقم (٢٤٩)	٢٥,٠٠ م	قطعة رقم (٢٥٣)	٢٥,٠٠ م	٢٤٩٩,٩٤
٢٥٢	طريق عرض ١٨ متر	١٨,٠٠٠ م	قطعة رقم (٢٥٣)	٢٥,٠٠ م	قطعة رقم (٢٥٠)	٢٥,٠١ م	قطعة رقم (٢٥٤)	٢٥,٠١ م	٢٥٥٠,١٤
٢٥٣	قطعة رقم (٢٥٢)	١٨,٠٠٠ م	طريق عرض ١٨ متر	٢٥,٠٠ م	قطعة رقم (٢٥١)	٢٤,٩٩ م	قطعة رقم (٢٥٥)	٢٤,٩٩ م	٢٤٩٩,٩٠
٢٥٤	طريق عرض ١٨ متر	١٨,٠٠٠ م	قطعة رقم (٢٥٥)	٢٥,٠١ م	قطعة رقم (٢٥٢)	٢٥,٠١ م	قطعة رقم (٢٥٦)	٢٥,٠١ م	٢٤٥٠,٢٠
٢٥٥	قطعة رقم (٢٥٤)	١٨,٠٠٠ م	طريق عرض ١٨ متر	٢٤,٩٩ م	قطعة رقم (٢٥٣)	٢٤,٩٩ م	قطعة رقم (٢٥٧)	٢٤,٩٩ م	٢٤٩٩,٨٧
٢٥٦	طريق عرض ١٨ متر	١٨,٠٠٠ م	قطعة رقم (٢٥٧)	٢٥,٠١ م	قطعة رقم (٢٥٤)	٢٥,٠٢ م	قطعة رقم (٢٥٨)	٢٥,٠٢ م	٢٤٥٠,٢٥
٢٥٧	قطعة رقم (٢٥٦)	١٨,٠٠٠ م	طريق عرض ١٨ متر	٢٤,٩٩ م	قطعة رقم (٢٥٥)	٢٤,٩٩ م	قطعة رقم (٢٥٩)	٢٤,٩٩ م	٢٤٩٩,٨٣
٢٥٨	طريق عرض ١٨ متر	١٨,٠٠٠ م	قطعة رقم (٢٥٩)	٢٥,٠٢ م	قطعة رقم (٢٥٦)	٢٥,٠٢ م	قطعة رقم (٢٦٠)	٢٥,٠٢ م	٢٤٥٠,٢٠
٢٥٩	قطعة رقم (٢٥٨)	١٨,٠٠٠ م	طريق عرض ١٨ متر	٢٤,٩٩ م	قطعة رقم (٢٥٧)	٢٤,٩٩ م	قطعة رقم (٢٦١)	٢٤,٩٩ م	٢٤٩٩,٧٩
٢٦٠	طريق عرض ١٨ متر	١٨,٠٠٠ م	قطعة رقم (٢٦١)	٢٥,٠٢ م	قطعة رقم (٢٥٨)	٢٥,٠٢ م	قطعة رقم (٢٦٢)	٢٥,٠٢ م	٢٤٥٠,٢١

وكيل الشئون الفنية

مدير ادارة التخطيط العمراني

رئيس قسم المساحة

المساح

م / متعب ال قعيد

م / ابراهيم الصبحي

ناصر الجبيح

التقارير الفنية بإرقام و ابعاد و مساحات قطع الاراضي الواقعة ضمن البلوك رقم (٢٤)
 بالمخطط رقم (١٥٤٦) و العائد ملكيتها للمكرم صالح عبد الله العسكر و عبد الرحمن بن عبد الله الهليل

رقم القطعة	شمال		جنوب		شرق		غرب		ملاحظات
	الحد	الطول	الحد	الطول	الحد	الطول	الحد	الطول	
٢٦٦	طريق عرض ٢٠ متر يبدأ من الشرق الى الشمال الغربي بطول ٤١٩ متر ثم يتكسر الى الغرب بطول ٣٣٤ متر	٣٥٩٧٥ م	قطعة رقم (٢١٧)	١٤٠١ م	طريق عرض ١٨ متر	١٦٠٩٩ م	قطعة رقم (٢١٩)	١٦٠٩٩ م	٢٠٦٠٥٣ م
٢٦٧	قطعة رقم (٢١٦)	٣٥٩٧٥ م	قطعة رقم (٢١٨)	١٦٠٠ م	طريق عرض ١٨ متر	١٦٠٠ م	قطعة رقم (٢١٩ و ٢٧٠)	١٦٠٠ م	٥٩٩٠١١ م
٢٦٨	قطعة رقم (٢١٧)	٣٥٩٣٩ م	طريق عرض ١٥ متر يبدأ من الشرق الى الجنوب الغربي بطول ٤١٣ متر ثم يتكسر غربا بطول ٣٣٠ متر	١٤٠٠ م	طريق عرض ١٨ متر	١٧٠٠١ م	قطعة رقم (٢٧٠)	١٧٠٠١ م	٥٩٣٠٩٥ م
٢٦٩	طريق عرض ٢٠ متر	١٨٠٠٠ م	قطعة رقم (٢٧٠)	٢٥٠٠ م	قطعة رقم (٢١٦ و ٢١٧)	٢٥٠٠ م	قطعة رقم (٢٧١)	٢٥٠٠ م	٤٥٠٣٠٠ م
٢٧٠	قطعة رقم (٢١٩)	١٨٠٠٠ م	طريق عرض ١٥ متر	١٨٠٠٠ م	قطعة رقم (٢١٧ و ٢١٨)	٢٥٠٠ م	قطعة رقم (٢٧٢)	٢٥٠٠ م	٤٥٠٣٠٠ م
٢٧١	طريق عرض ٢٠ متر	١٨٠٠٠ م	قطعة رقم (٢٧٢)	٢٥٠٠ م	قطعة رقم (٢١٩)	٢٥٠٠ م	قطعة رقم (٢٧٣)	٢٥٠٠ م	٤٥٠٣٠٠ م
٢٧٢	قطعة رقم (٢٧١)	١٨٠٠٠ م	طريق عرض ١٥ متر	١٨٠٠٠ م	قطعة رقم (٢٧٠)	٢٥٠٠ م	قطعة رقم (٢٧٤)	٢٥٠٠ م	٤٥٠٣٠٠ م
٢٧٣	طريق عرض ٢٠ متر	١٨٠٠٠ م	قطعة رقم (٢٧٤)	٢٥٠٠ م	قطعة رقم (٢٧١)	٢٥٠٠ م	قطعة رقم (٢٧٥)	٢٥٠٠ م	٤٥٠٣٠٠ م
٢٧٤	قطعة رقم (٢٧٣)	١٨٠٠٠ م	طريق عرض ١٥ متر	١٨٠٠٠ م	قطعة رقم (٢٧٢)	٢٥٠٠ م	قطعة رقم (٢٧٦)	٢٥٠٠ م	٤٥٠٣٠٠ م
٢٧٥	طريق عرض ٢٠ متر	١٨٠٠٠ م	قطعة رقم (٢٧٦)	٢٥٠٠ م	قطعة رقم (٢٧٣)	٢٥٠٠ م	قطعة رقم (٢٧٧)	٢٥٠٠ م	٤٥٠٣٠٠ م
٢٧٦	قطعة رقم (٢٧٥)	١٨٠٠٠ م	طريق عرض ١٥ متر	١٨٠٠٠ م	قطعة رقم (٢٧٤)	٢٥٠٠ م	قطعة رقم (٢٧٨)	٢٥٠٠ م	٤٥٠٣٠٠ م
٢٧٧	طريق عرض ٢٠ متر يبدأ من الشرق الى الغربي بطول ١٥٠ متر ثم يتكسر الى الجنوب الغربي بطول ٤١٤ متر	١٨٠٠٠ م	قطعة رقم (٢٧٨)	٢٥٠٠ م	قطعة رقم (٢٧٥)	٢٥٠٠ م	ممر مشاة عرض ٨ متر	٢٥٠٠ م	٤٥٠٣٠٠ م
٢٧٨	قطعة رقم (٢٧٧)	١٨٠٠٠ م	طريق عرض ١٥ متر	١٨٠٠٠ م	قطعة رقم (٢٧٦)	٢٥٠٠ م	ممر مشاة عرض ٨ متر	٢٥٠٠ م	٤٥٠٣٠٠ م

وكيل الشئون الفنية

مدير ادارة التخطيط العمراني

رئيس قسم المساحة

المساح

م / متعب ال قعيد

م / ابراهيم الصبحي

ناصر الجبيح

التقارير الفنية بإرقام و ابعاد و مساحات قطع الاراضي الواقعة ضمن البلوك رقم (٢٥)
 بالمخطط رقم (١٥٤٦) و العائد ملكيتها للمكرم صالح عبد الله العسكر و عبد الرحمن بن عبد الله الهليل

رقم القطعة	شمال		جنوب		شرق		غرب		ملاحظات
	الحد	الطول	الحد	الطول	الحد	الطول	الحد	الطول	
٢٧٩	طريق عرض ٢٠ متر	١٨,٠٠٠ م	قطعة رقم (٢٨٠)	٢٥,٠٠٠ م	ممر مشاة عرض ٨,٠٠٠ متر	٢٥,٠٠٠ م	قطعة رقم (٢٨١)	٢٥,٠٠٠ م	
٢٨٠	قطعة رقم (٢٧٩)	١٨,٠٠٠ م	طريق عرض ١٥ متر يبدأ من الشرق الى الجنوب الغربي بطول ٤١,٤٢٤ متر ثم يتكسر غربا بطول ١٥,٠٠٠ متر	٢٢,٠٠٠ م	ممر مشاة عرض ٨,٠٠٠ متر	٢٥,٠٠٠ م	قطعة رقم (٢٨٢)	٢٤٥,٥٠ م	
٢٨١	طريق عرض ٢٠ متر	١٨,٠٠٠ م	قطعة رقم (٢٨٢)	٢٥,٠٠٠ م	قطعة رقم (٢٧٩)	٢٥,٠٠٠ م	قطعة رقم (٢٨٣)	٢٥,٠٠٠ م	
٢٨٢	قطعة رقم (٢٨١)	١٨,٠٠٠ م	طريق عرض ١٥ متر	٢٥,٠٠٠ م	قطعة رقم (٢٨٠)	٢٥,٠٠٠ م	قطعة رقم (٢٨٤)	٢٥,٠٠٠ م	
٢٨٣	طريق عرض ٢٠ متر	١٨,٠٠٠ م	قطعة رقم (٢٨٤)	٢٥,٠٠٠ م	قطعة رقم (٢٨١)	٢٥,٠٠٠ م	قطعة رقم (٢٨٥)	٢٥,٠٠٠ م	
٢٨٤	قطعة رقم (٢٨٣)	١٨,٠٠٠ م	طريق عرض ١٥ متر	٢٥,٠٠٠ م	قطعة رقم (٢٨٢)	٢٥,٠٠٠ م	قطعة رقم (٢٨٦)	٢٥,٠٠٠ م	
٢٨٥	طريق عرض ٢٠ متر	١٨,٠٠٠ م	قطعة رقم (٢٨٦)	٢٥,٠٠٠ م	قطعة رقم (٢٨٣)	٢٥,٠٠٠ م	قطعة رقم (٢٨٧)	٢٥,٠٠٠ م	
٢٨٦	قطعة رقم (٢٨٥)	١٨,٠٠٠ م	طريق عرض ١٥ متر	٢٥,٠٠٠ م	قطعة رقم (٢٨٤)	٢٥,٠٠٠ م	قطعة رقم (٢٨٨)	٢٥,٠٠٠ م	
٢٨٧	طريق عرض ٢٠ متر	١٨,٠٠١ م	قطعة رقم (٢٨٨)	٢٥,٠٠٠ م	قطعة رقم (٢٨٥)	٢٥,٠٠٠ م	قطعة رقم (٢٨٩)	٢٥,٠٠١ م	
٢٨٨	قطعة رقم (٢٨٧)	١٨,٠٠١ م	طريق عرض ١٥ متر	٢٥,٠٠٠ م	قطعة رقم (٢٨٦)	٢٥,٠٠٠ م	قطعة رقم (٢٩٠)	٢٥,٠١٥ م	
٢٨٩	طريق عرض ٢٠ متر يبدأ من الشرق الى الغرب بطول ١٢,٠٠٠ متر ثم يتكسر الى الجنوب الغربي بطول ٤,٣٩٤ متر	١٥,٦٦١ م	قطعة رقم (٢٩٠)	٢٥,٠٠٠ م	قطعة رقم (٢٨٧)	٢٥,٠٠٠ م	طريق عرض ١٨ متر	٢٣٧٩,٩٨ م	
٢٩٠	قطعة رقم (٢٨٩)	١٥,٦٦١ م	طريق عرض ١٥ متر يبدأ من الشرق الى الغرب بطول ١٢,٣٣٣ متر ثم يتكسر الى الشمال الغربي بطول ٤,١٩٤ متر	٢٥,٠٠٠ م	قطعة رقم (٢٨٨)	٢٥,٠٠١ م	طريق عرض ١٨ متر	٢٣٩٤,٠٩ م	

وكيل الشئون الفنية

مدير ادارة التخطيط العمراني

رئيس قسم المساحة

المساح

م / متعب ال قعيد

م / ابراهيم الصبحي

ناصر الجبيح

التقارير الفنية بإرقام و ابعاد و مساحات قطع الاراضي الواقعة ضمن البلوك رقم (٣١)
 بالمخطط رقم (١٥٤٦) و العائد ملكيتها للمكرم صالح عبد الله العسكر و عبد الرحمن بن عبد الله الهليل

رقم القطعة	شمال		جنوب		شرق		غرب		ملاحظات
	الطول	الحد	الطول	الحد	الطول	الحد	الطول	الحد	
٢٩١	طريق عرض ١٥ متر يبدأ من الشرق الى الشمال الغربي بطول ٤١٩ متر ثم يتكسر الى الغرب بطول ٢٨٣٣متر	قطعة رقم (٢٩٢)	٣٣,٨٥ م	قطعة رقم (٢٩٢)	١٣٧٠ م	طريق عرض ١٨ متر	١٦,٥١ م	قطعة رقم (٢٩٤)	٢٥١,٩٠
٢٩٢	قطعة رقم (٢٩١)	٣٣,٤٤ م	قطعة رقم (٢٩٣)	١٨,٠٠ م	طريق عرض ١٨ متر	١٨,٠٠ م	قطعة رقم (٢٩٥ و ٢٩٤)	٢٥١,٦٥	٢٥١,٦٥
٢٩٣	قطعة رقم (٢٩٢)	٣٣,٤٤ م	طريق عرض ١٥ متر يبدأ من الشرق الى الجنوب الغربي بطول ٤١٩ متر ثم يتكسر غربا بطول ٣٧١٠ متر	١١,٣١ م	طريق عرض ١٨ متر	١١,٣١ م	قطعة رقم (٢٩٥)	٤١١,٥٠	٤١١,٥٠
٢٩٤	طريق عرض ١٥ متر	١٨,٠١ م	قطعة رقم (٢٩٥)	٢٥,٠٠ م	قطعة رقم (٢٩١ و ٢٩٢)	٢٥,٠٠ م	قطعة رقم (٢٩٦)	٤٥١,١٥	٤٥١,١٥
٢٩٥	قطعة رقم (٢٩٤)	١٨,٠١ م	طريق عرض ١٥ متر	٢٥,٠٠ م	قطعة رقم (٢٩٢ و ٢٩٣)	٢٥,٠٠ م	قطعة رقم (٢٩٧)	٤٥١,١٢	٤٥١,١٢
٢٩٦	طريق عرض ١٥ متر	١٨,٠٠ م	قطعة رقم (٢٩٧)	٢٥,٠٠ م	قطعة رقم (٢٩٤)	٢٥,٠٠ م	قطعة رقم (٢٩٨)	٤٥١,٠٠	٤٥١,٠٠
٢٩٧	قطعة رقم (٢٩٦)	١٨,٠٠ م	طريق عرض ١٥ متر	٢٥,٠٠ م	قطعة رقم (٢٩٥)	٢٥,٠٠ م	قطعة رقم (٢٩٩)	٤٥١,٠٠	٤٥١,٠٠
٢٩٨	طريق عرض ١٥ متر	١٨,٠٠ م	قطعة رقم (٢٩٩)	٢٥,٠٠ م	قطعة رقم (٢٩١)	٢٥,٠٠ م	قطعة رقم (٣٠٠)	٤٥١,٠٠	٤٥١,٠٠
٢٩٩	قطعة رقم (٢٩٨)	١٨,٠٠ م	طريق عرض ١٥ متر	٢٥,٠٠ م	قطعة رقم (٢٩٧)	٢٥,٠٠ م	قطعة رقم (٣٠١)	٤٥١,٠٠	٤٥١,٠٠
٣٠٠	طريق عرض ١٥ متر	١٨,٠٠ م	قطعة رقم (٣٠١)	٢٥,٠٠ م	قطعة رقم (٢٩٨)	٢٥,٠٠ م	قطعة رقم (٣٠٢)	٤٥١,٠٠	٤٥١,٠٠
٣٠١	قطعة رقم (٣٠٠)	١٨,٠٠ م	طريق عرض ١٥ متر	٢٥,٠٠ م	قطعة رقم (٢٩٩)	٢٥,٠٠ م	قطعة رقم (٣٠٣)	٤٥١,٠٠	٤٥١,٠٠
٣٠٢	طريق عرض ١٥ متر يبدأ من الشرق الى الغرب بطول ٤١٩ متر ثم يتكسر الى الجنوب الغربي بطول ٤١٥ متر	١٨,٠٠ م	قطعة رقم (٣٠٣)	٢٥,٠٠ م	قطعة رقم (٣٠٠)	٢٥,٠٠ م	ممر مشاة عرض ٨ متر	٤٤٥,٥٠	٤٤٥,٥٠
٣٠٣	قطعة رقم (٣٠٢)	١٨,٠٠ م	طريق عرض ١٥ متر	٢٥,٠٠ م	قطعة رقم (٣٠١)	٢٥,٠٠ م	ممر مشاة عرض ٨ متر	٤٥١,٠٠	٤٥١,٠٠

وكيل الشئون الفنية

مدير ادارة التخطيط العمراني

رئيس قسم المساحة

المساح

م / متعب ال قعيد

م / ابراهيم الصبحي

ناصر الجبيع

التقرير الفنية بأرقام و أبعاد و مساحات قطع الاراضي الواقعة ضمن البلوك رقم (٢٧)
 بالمخطط رقم (١٥٤٦) و العائد ملكيتها للمكرم صالح عبد الله العسكر و عبد الرحمن بن عبد الله الهليل

رقم القطعة	شمال		جنوب		شرق		غرب		ملاحظات
	الحد	الطول	الحد	الطول	الحد	الطول	الحد	الطول	
٣٠٤	طريق عرض ١٥ متر	١٨٠٠٠ م	قطعة رقم (٣٠٥)	٢٥٠٠٠ م	ممر مشاة عرض ٨٠٠٠ متر	٢٥٠٠٠ م	قطعة رقم (٣٠٦)	٢٥٠٠٠ م	
٣٠٥	قطعة رقم (٣٠٤)	١٨٠٠٠ م	طريق عرض ١٥ متر بينما من الشرق الى الجنوب الغربي بطول ٤١٤ متر ثم ينعكس غربا بطول ١٥٠٠ متر	٢٢٠٠٠ م	ممر مشاة عرض ٨٠٠٠ متر	٢٥٠٠٠ م	قطعة رقم (٣٠٧)	٢٤٥٠٥٠ م	
٣٠٦	طريق عرض ١٥ متر	١٨٠٠٠ م	قطعة رقم (٣٠٧)	٢٥٠٠٠ م	قطعة رقم (٣٠٤)	٢٥٠٠٠ م	قطعة رقم (٣٠٨)	٢٤٥٠٠٠ م	
٣٠٧	قطعة رقم (٣٠٦)	١٨٠٠٠ م	طريق عرض ١٥ متر	٢٥٠٠٠ م	قطعة رقم (٣٠٥)	٢٥٠٠٠ م	قطعة رقم (٣٠٩)	٢٤٥٠٠٠ م	
٣٠٨	طريق عرض ١٥ متر	١٨٠٠٠ م	قطعة رقم (٣٠٩)	٢٥٠٠٠ م	قطعة رقم (٣٠٦)	٢٥٠٠٠ م	قطعة رقم (٣١٠)	٢٤٥٠٠٠ م	
٣٠٩	قطعة رقم (٣٠٨)	١٨٠٠٠ م	طريق عرض ١٥ متر	٢٥٠٠٠ م	قطعة رقم (٣٠٧)	٢٥٠٠٠ م	قطعة رقم (٣١١)	٢٤٥٠٠٠ م	
٣١٠	طريق عرض ١٥ متر	١٨٠٠٠ م	قطعة رقم (٣١١)	٢٥٠٠٠ م	قطعة رقم (٣٠٨)	٢٥٠٠٠ م	قطعة رقم (٣١٢)	٢٤٥٠٠٠ م	
٣١١	قطعة رقم (٣١٠)	١٨٠٠٠ م	طريق عرض ١٥ متر	٢٥٠٠٠ م	قطعة رقم (٣٠٩)	٢٥٠٠٠ م	قطعة رقم (٣١٣)	٢٤٥٠٠٠ م	
٣١٢	طريق عرض ١٥ متر	١٨٠٠٠ م	قطعة رقم (٣١٣)	٢٥٠٠٠ م	قطعة رقم (٣١٠)	٢٥٠٠٠ م	قطعة رقم (٣١٤)	٢٤٥٠٠٠ م	
٣١٣	قطعة رقم (٣١٢)	١٨٠٠٠ م	طريق عرض ١٥ متر	٢٥٠٠٠ م	قطعة رقم (٣١١)	٢٥٠٠٠ م	قطعة رقم (٣١٥)	٢٤٥٠٠٠ م	
٣١٤	طريق عرض ١٥ متر بينما من الشرق الى الغرب بطول ١٧٠٠٠ متر ثم ينعكس الى الجنوب الغربي بطول ٤١٤ متر	٢٠٠٥٧ م	قطعة رقم (٣١٥)	٢٥٠٠٠ م	قطعة رقم (٣١٢)	٢٢٠٠٠ م	طريق عرض ١٨ متر	٢٥٠٢٠٧٠ م	
٣١٥	قطعة رقم (٣١٤)	٢٠٠٥٧ م	طريق عرض ١٨ متر ثم ينعكس الى الشمال الغربي بطول ٤١٤ متر	٢٢٠٠١ م	قطعة رقم (٣١٣)	٢٢٠٠١ م	طريق عرض ١٨ متر	٥١٦٠٧٩ م	

وكيل الشئون الفنية

مدير ادارة التخطيط العمراني

رئيس قسم المساحة

المساح

م / متعب ال قعيد

م / ابراهيم الصبحي

ناصر الجميح

التقارير الفنية بإرقام و ابعاد و مساحات قطع الاراضي الواقعة ضمن البلوك رقم (٢٨)
 بالمخطط رقم (١٥٤٦) و العائد ملكيتها للمكرم صالح عبد الله العسكر و عبد الرحمن بن عبد الله الهليل

رقم القطعة	شمال		جنوب		شرق		غرب		ملاحظات
	الحد	الطول	الحد	الطول	الحد	الطول	الحد	الطول	
٣١٦	طريق عرض ١٥ متر يبدأ من الشرق الى الشمال الغربي بطول ٤١٩ متر ثم يتكسر الى الغرب بطول ٣٣٤ متر	٣٥٩,٧٥ م	قطعة رقم (٣١٧)	١٤,٠٣ م	طريق عرض ١٨ متر	١٤,٠٣ م	قطعة رقم (٣١٩)	١٧,٠٠ م	٢٠١٧,٠٧
٣١٧	قطعة رقم (٣١٦)	٣٥٩,٧٥ م	قطعة رقم (٣١٨)	١٦,٠٠ م	طريق عرض ١٨ متر	١٦,٠٠ م	قطعة رقم (٣١٩ و ٣٢٠)	١٦,٠٠ م	٢٠٥٩,١٥
٣١٨	قطعة رقم (٣١٧)	٣٥٩,٣٩ م	طريق عرض ١٥ متر يبدأ من الشرق الى الجنوب الغربي بطول ٤١٩ متر ثم يتكسر غربا بطول ٣٣٠,١ متر	١٣,٩٨ م	طريق عرض ١٨ متر	١٣,٩٨ م	قطعة رقم (٣٢٠)	١٧,٠٠ م	٢٠٥٩٣,٤٢
٣١٩	طريق عرض ١٥ متر	١٨,٠٠ م	قطعة رقم (٣٢٠)	١٨,٠٠ م	قطعة رقم (٣١٦ و ٣١٧)	٢٥,٠٠ م	قطعة رقم (٣١١)	٢٤,٩٩ م	٢٠٤٩,٨٨
٣٢٠	قطعة رقم (٣١٩)	١٨,٠٠ م	طريق عرض ١٨ متر	١٨,٠٠ م	قطعة رقم (٣١٧ و ٣١٨)	٢٥,٠٠ م	قطعة رقم (٣٢٢)	٢٥,٠١ م	٢٠٤٥,١٢
٣٢١	طريق عرض ١٥ متر	١٨,٠٠ م	قطعة رقم (٣٢٢)	١٨,٠٠ م	قطعة رقم (٣١٩)	٢٤,٩٧ م	قطعة رقم (٣٢٣)	٢٤,٩٧ م	٢٠٤٩,٦٣
٣٢٢	قطعة رقم (٣٢١)	١٨,٠٠ م	طريق عرض ١٨ متر	١٨,٠٠ م	قطعة رقم (٣٢٠)	٢٥,٠١ م	قطعة رقم (٣٢٤)	٢٥,٠٣ م	٢٠٤٥,٣٧
٣٢٣	طريق عرض ١٥ متر	١٨,٠٠ م	قطعة رقم (٣٢٤)	١٨,٠٠ م	قطعة رقم (٣٢١)	٢٤,٩٧ م	قطعة رقم (٣٢٥)	٢٤,٩٦ م	٢٠٤٩,٣٩
٣٢٤	قطعة رقم (٣٢٣)	١٨,٠٠ م	طريق عرض ١٨ متر	١٨,٠٠ م	قطعة رقم (٣٢٢)	٢٥,٠٣ م	قطعة رقم (٣٢١)	٢٥,٠٤ م	٢٠٤٥,٦١
٣٢٥	طريق عرض ١٥ متر	١٨,٠٠ م	قطعة رقم (٣٢١)	١٨,٠٠ م	قطعة رقم (٣٢٣)	٢٤,٩٥ م	قطعة رقم (٣٢٧)	٢٤,٩٥ م	٢٠٤٩,١٤
٣٢٦	قطعة رقم (٣٢٥)	١٨,٠٠ م	طريق عرض ١٨ متر	١٨,٠٠ م	قطعة رقم (٣٢٤)	٢٥,٠٤ م	قطعة رقم (٣٢٨)	٢٥,٠٥ م	٢٠٤٥,٨٦
٣٢٧	طريق عرض ١٥ متر يبدأ من الشرق الى الغربي بطول ١٥٠ متر ثم يتكسر الى الجنوب الغربي بطول ٤١٤ متر	٣٢٧,٧ م	قطعة رقم (٣٢٨)	١٨,٠٠ م	قطعة رقم (٣٢٥)	٢٤,٩٥ م	قطعة رقم (٣٢٥)	٢١,٩٣ م	٢٠٤٤,٤٠
٣٢٨	قطعة رقم (٣٢٧)	١٨,٠٠ م	طريق عرض ١٨ متر	١٨,٠٠ م	قطعة رقم (٣٢١)	٢٥,٠٥ م	قطعة رقم (٣٢١)	٢٥,٠٧ م	٢٠٤٥,١٠

وكيل الشئون الفنية

مدير ادارة التخطيط العمراني

رئيس قسم المساحة

المساح

م / متعب ال قعيد

م / ابراهيم الصبحي

ناصر الجبيح

التقارير الفنية بإرقام و ابعاد و مساحات قطع الاراضي الواقعة ضمن البلوك رقم (٢٩)
 بالمخطط رقم (١٥٤٦) و العائد ملكيتها للمكرم صالح عبد الله العسكر و عبد الرحمن بن عبد الله الهليل

رقم القطعة	شمال		جنوب		شرق			غرب		ملاحظات
	الطول	الحد	الطول	الحد	الطول	الحد	الحد	الطول	الحد	
٣٣٢٩	١٨,٠٠٠ م	طريق عرض ١٥ متر	١٨,٠٠٠ م	قطعة رقم (٣٣٠)	٢٥,٠٠٠ م	ممر مشاة عرض ٨,٠٠٠ متر	٢٥,٠٠٠ م	قطعة رقم (٣٣١)	٢٤٥,٠٠٠ م	
٣٣٣٠	١٨,٠٠٠ م	قطعة رقم (٣٣٩)	١٨,٠٠٠ م	طريق عرض ١٨ متر	٢٥,٠٠٠ م	ممر مشاة عرض ٨,٠٠٠ متر	٢٥,٠٠٠ م	قطعة رقم (٣٣٢)	٢٤٥,٠٠٠ م	
٣٣٣١	١٨,٠٠٠ م	طريق عرض ١٥ متر	١٨,٠٠٠ م	قطعة رقم (٣٣٣)	٢٥,٠٠٠ م	قطعة رقم (٣٣٩)	٢٥,٠٠٠ م	قطعة رقم (٣٣٣)	٢٤٥,٠٠٠ م	
٣٣٣٢	١٨,٠٠٠ م	قطعة رقم (٣٣١)	١٨,٠٠٠ م	طريق عرض ١٨ متر	٢٥,٠٠٠ م	قطعة رقم (٣٣٤)	٢٥,٠٠٠ م	قطعة رقم (٣٣٤)	٢٤٥,٠٠٠ م	
٣٣٣٣	١٨,٠٠٠ م	طريق عرض ١٥ متر	١٨,٠٠٠ م	قطعة رقم (٣٣٤)	٢٥,٠٠٠ م	قطعة رقم (٣٣١)	٢٥,٠٠٠ م	قطعة رقم (٣٣٥)	٢٤٥,٠٠٠ م	
٣٣٣٤	١٨,٠٠٠ م	قطعة رقم (٣٣٣)	١٨,٠٠٠ م	طريق عرض ١٨ متر	٢٥,٠٠٠ م	قطعة رقم (٣٣٣)	٢٥,٠٠٠ م	قطعة رقم (٣٣١)	٢٤٥,٠٠٠ م	
٣٣٣٥	١٨,٠٠٠ م	طريق عرض ١٥ متر	١٨,٠٠٠ م	قطعة رقم (٣٣١)	٢٥,٠٠٠ م	قطعة رقم (٣٣٣)	٢٥,٠٠٠ م	قطعة رقم (٣٣٧)	٢٤٥,٠٠٠ م	
٣٣٣٦	١٨,٠٠٠ م	قطعة رقم (٣٣٥)	١٨,٠٠٠ م	طريق عرض ١٨ متر	٢٥,٠٠٠ م	قطعة رقم (٣٣٤)	٢٥,٠٠٠ م	قطعة رقم (٣٣٨)	٢٤٥,٠٠٠ م	
٣٣٣٧	١٨,٠٠١ م	طريق عرض ١٥ متر	١٨,٠٠١ م	قطعة رقم (٣٣٨)	٢٥,٠٠٠ م	قطعة رقم (٣٣٥)	٢٥,٠٠٠ م	قطعة رقم (٣٣٩)	٢٤٥,٠١٥ م	
٣٣٣٨	١٨,٠٠١ م	قطعة رقم (٣٣٧)	١٨,٠٠١ م	طريق عرض ١٨ متر	٢٥,٠٠٠ م	قطعة رقم (٣٣١)	٢٥,٠٠٠ م	قطعة رقم (٣٤٠)	٢٤٥,٠١٥ م	
٣٣٣٩	١٥,٦٥٠ م	طريق عرض ١٥ متر يبدأ من الشرق الى الغرب بطول ١٢,٩٠٠ متر ثم يتكسر الى الجنوب الغربي بطول ٤,٧٥٠ متر	١٥,٦٥٠ م	قطعة رقم (٣٤٠)	٢٥,٠٠٠ م	قطعة رقم (٣٣٧)	٢٥,٠٠١ م	طريق عرض ١٨ متر	٢٣٧٩,٧٩٩ م	
٣٤٠	١٥,٦٥٠ م	قطعة رقم (٣٣٩)	١٥,٦٥٠ م	طريق عرض ١٨ متر ثم يتكسر الى الشمال الغربي بطول ٤,٧٥٠ متر	٢٥,٠٠٠ م	قطعة رقم (٣٣٨)	٢٢,٠٠١ م	طريق عرض ١٨ متر	٢٣٧٩,٨١٩ م	

وكيل الشؤون الفنية

مدير ادارة التخطيط العمراني

رئيس قسم المساحة

المساح

م / متعب ال قعيد

م / ابراهيم الصبحي

ناصر الجبيع

التقارير الفنية بإرقام و ابعاد و مساحات قطع الاراضى الواقعة ضمن البلوك رقم (٣)
 بالمخطط رقم (١٥٤٦) و السائد ملكيتها للمكرم صالح عبد الله العسكر و عبد الرحمن بن عبد الله الهليل

رقم القطعة	شمال		جنوب		شرق		غرب		ملاحظات
	الطول	الحد	الطول	الحد	الطول	الحد	الطول	الحد	
٣٣٤١	٢٥,٠٠٠ م	قطعة رقم (٣٤٣)	٢٢,٨٠٠ م	طريق عرض ١٨ متر	٢٥,٢٤ م	قطعة رقم (٣٤٢)	٢٥,٢٤ م	قطعة رقم (٣٤٢)	٢٣٣,٥٠
٣٣٤٢	٢٥,٠٠٠ م	قطعة رقم (٣٤٤)	٢٥,٢٤ م	قطعة رقم (٣٤١)	٢٥,٢٤ م	طريق عرض ٢٠ متر	١٢,٦٧ م	طريق عرض ٢٠ متر	٢٠٥١,٩١
٣٣٤٣	٢٥,٠٠٠ م	قطعة رقم (٣٤٥)	٢٥,٠٠٠ م	طريق عرض ١٨ متر	١٨,٠٠٠ م	قطعة رقم (٣٤٤)	١٨,٠٠٠ م	قطعة رقم (٣٤٤)	٢٤٥,٠٠٠
٣٣٤٤	٢٥,٠٠٠ م	قطعة رقم (٣٤٦)	٢٥,٠٠٠ م	قطعة رقم (٣٤٣)	١٨,٠٠٠ م	طريق عرض ٢٠ متر	١٨,٠٠٠ م	طريق عرض ٢٠ متر	٢٤٥,٠٠٠
٣٣٤٥	٢٥,٠٠٠ م	قطعة رقم (٣٤٧)	٢١,٤٧ م	طريق عرض ١٨ متر و عروة كويته يبدأ من الشمال الى الجنوب بطول ١٣,٣٧ متر يكسر الى الجنوب بطول ١٥,٥٥ متر ثم يكسر الى الشرق بطول ١٥,٥٥ متر	٢١,٤٧ م	قطعة رقم (٣٤٦)	١٨,٠٠٠ م	قطعة رقم (٣٤٦)	٤٤٥,٥١
٣٣٤٦	٢٥,٠٠٠ م	قطعة رقم (٣٤٨)	٢٥,٠٠٠ م	قطعة رقم (٣٤٥)	١٨,٠٠٠ م	طريق عرض ٢٠ متر	١٨,٠٠٠ م	طريق عرض ٢٠ متر	٤٥٠,٠٠٠
٣٣٤٧	٢٥,٠٠٠ م	قطعة رقم (٣٤٩)	٢٥,٠٠٠ م	طريق عرض ١٨ متر و عروة كويته يبدأ من الشمال الى الجنوب بطول ١٣,٣٧ متر يكسر الى الشرق بطول ١٥,٥٥ متر ثم يكسر الى الجنوب بطول ١٥,٥٥ متر	٢٥,٠٠٠ م	قطعة رقم (٣٤٨)	١٨,٠٠٠ م	قطعة رقم (٣٤٨)	٤٤٤,٣٥
٣٣٤٨	٢٥,٠٠٠ م	قطعة رقم (٣٥٠)	٢٥,٠٠٠ م	قطعة رقم (٣٤٧)	١٨,٠٠٠ م	طريق عرض ٢٠ متر	١٨,٠٠٠ م	طريق عرض ٢٠ متر	٤٥٠,٠٠٠
٣٣٤٩	٢٥,٠٠٠ م	قطعة رقم (٣٥١)	٢٥,٠٠٠ م	طريق عرض ١٨ متر	١٨,٠٠٠ م	قطعة رقم (٣٥٠)	١٨,٠٠٠ م	قطعة رقم (٣٥٠)	٤٥٠,٠٠٠
٣٥٠	٢٥,٠٠٠ م	قطعة رقم (٣٥٢)	٢٥,٠٠٠ م	قطعة رقم (٣٤٩)	١٨,٠٠٠ م	طريق عرض ٢٠ متر	١٨,٠٠٠ م	طريق عرض ٢٠ متر	٤٥٠,٠٠٠
٣٥١	٢٥,٠٠٠ م	قطعة رقم (٣٥٣)	٢٥,٠٠٠ م	طريق عرض ١٨ متر	١٨,٠٠٠ م	قطعة رقم (٣٥٢)	١٨,٠٠٠ م	قطعة رقم (٣٥٢)	٤٥٠,٠٠٠
٣٥٢	٢٥,٠٠٠ م	قطعة رقم (٣٥٤)	٢٥,٠٠٠ م	قطعة رقم (٣٥١)	١٨,٠٠٠ م	طريق عرض ٢٠ متر	١٨,٠٠٠ م	طريق عرض ٢٠ متر	٤٥٠,٠٠٠
٣٥٣	٢٥,٠٠٠ م	قطعة رقم (٣٥٥)	٢٥,٠٠٠ م	طريق عرض ١٨ متر	١٨,٠٠٠ م	قطعة رقم (٣٥٤)	١٨,٠٠٠ م	قطعة رقم (٣٥٤)	٤٥٠,٠٠٠

وكيل الشئون الفنية / مدير ادارة التخطيط العمراني / رئيس قسم المساحة / المساح

م / متعب ال قعيد / م / ابراهيم الصبحي / ناصر الجبيح

التقارير الفنية بإرقام و ابعاد و مساحات قطع الاراضي الواقعة ضمن البلوك رقم (٣)
 بالمخطط رقم (١٥٤٦) و العائد ملكيتها للمكرم صالح عبد الله العسكر و عبد الرحمن بن عبد الله الهليل

رقم القطعة	شمال		جنوب		شرق		غرب		ملاحظات
	الحد	الطول	الحد	الطول	الحد	الطول	الحد	الطول	
٣٥٤	قطعة رقم (٣٥٢)	٢٥,٠٠٠ م	قطعة رقم (٣٥١)	٢٥,٠٠٠ م	قطعة رقم (٣٥٣)	١٨,٠٠٠ م	قطعة رقم (٣٥١)	١٨,٠٠٠ م	٢٤٥,٠٠٠ م طريق عرض ٢٠ متر
٣٥٥	قطعة رقم (٣٥٣)	٢٥,٠٠٠ م	قطعة رقم (٣٥٧ و ٣٥٨)	٢٥,٠٠٠ م	طريق عرض ١٨ متر	١٨,٠٠٠ م	قطعة رقم (٣٥٦)	١٨,٠٠٠ م	٢٤٥,٠٠٠ م قطعة رقم (٣٥٦)
٣٥٦	قطعة رقم (٣٥٤)	٢٥,٠٠٠ م	قطعة رقم (٣٥٨ و ٣٥٩)	٢٥,٠٠٠ م	قطعة رقم (٣٥٥)	١٨,٠٠٠ م	طريق عرض ٢٠ متر	١٨,٠٠٠ م	٢٤٥,٠٠٠ م طريق عرض ٢٠ متر
٣٥٧	قطعة رقم (٣٥٥)	١٧,٠٠٠ م	طريق عرض ٢٠ متر يبدأ من الشرق الى الجنوب الغربي بطول ١٤٠ متر	٢٥,٢٤ م	طريق عرض ١٨ متر	٢٨,٦٣ م	قطعة رقم (٣٥٨)	٢٨,٦٣ م	٤٧٨,٩١ م قطعة رقم (٣٥٨)
٣٥٨	قطعة رقم (٣٥٥ و ٣٥٦)	١٦,٠٠٠ م	طريق عرض ١٨ متر و عرض كونه يبدأ من الشرق الى الجنوب بطول ٢٠ متر ثم يتكسر شمالا بطول ١٩١ متر ثم يتكسر غربا بطول ٢٠٠ متر	٢٨,٦٣ م	قطعة رقم (٣٥٧)	٢١,٥٠ م	قطعة رقم (٣٥٩)	٢١,٥٠ م	٤٥٤,٤٥ م قطعة رقم (٣٥٩)
٣٥٩	قطعة رقم (٣٥٦)	١٧,٠٠٠ م	طريق عرض ١٨ متر و عرض كونه يبدأ من الشرق الى الجنوب بطول ٢٠ متر ثم يتكسر غربا بطول ١٩١ متر ثم يتكسر شمالا بطول ١٩١ متر ثم يتكسر غربا بطول ٢٠٠ متر	٢١,٥٠ م	قطعة رقم (٣٥٨)	٢١,٣٧ م	طريق عرض ٢٠ متر	٢١,٣٧ م	٤٨٨,٠٧ م طريق عرض ٢٠ متر

وكيل الشؤون الفنية ومدير ادارة التخطيط العمراني ورئيس قسم المساحة والمساح

م / متعب ال قعيد م / ابراهيم الصبحي ناصر الجبيح

التقارير الفنية بارقام و ابعاد و مساحات قطع الاراضى الواقعة ضمن البلوك رقم (٣١)
 بالمخطط رقم (١٥٤٦) و العائد ملكيتها للمكرم صاحبها الله العسكر و عبد الرحمن بن عبد الله الهليل

رقم القطعة	شمال		جنوب		شرق		غرب		ملاحظات
	الحد	الطول	الحد	الطول	الحد	الطول	الحد	الطول	
٣١٠	طريق عرض ١٨ متر بطول ٤١٤ متر	٣١٠٠٠ م	قطعة رقم (٣١٢)	١٧٠٠٠ م	طريق عرض ٢٠ متر	١٧٠٠٠ م	قطعة رقم (٣١١)	٢٠٠٠٠ م	٢٠٥١٥,٥٠
٣١١	طريق عرض ١٨ متر بطول ٤١٤ متر ثم يتكسر الى الجنوب الغرب بطول ٤١٤ متر ثم يتكسر الى الشرق الى الغرب بطول ٣٧٠ متر	٣١١٠٠ م	قطعة رقم (٣١٣)	٢٧٠٤٠ م	قطعة رقم (٣١٠)	٢٠٠٠٠ م	طريق عرض ١٨ متر و عرض كونه يبدأ من الشمال الى الجنوب بطول ١٥٤٦ متر ثم يتكسر الى الجنوب بطول ٣١٣ متر ثم يتكسر الى الجنوب بطول ٣٠٠ متر	٢٠٠٠٠ م	٢٠٥١١,٤٢
٣١٢	قطعة رقم (٣١٠)	٣٠٠٠٠ م	قطعة رقم (٣١٤)	٣٠٠٠٠ م	طريق عرض ٢٠ متر	٣٠٠٠٠ م	قطعة رقم (٣١٣)	٢٠٠٠٠ م	٢٠١٠٠,٠٠
٣١٣	قطعة رقم (٣١١)	٢٧٠٤٠ م	قطعة رقم (٣١٥)	٣٠٠٠٠ م	قطعة رقم (٣١٢)	٣٠٠٠٠ م	طريق عرض ١٨ متر و عرض كونه يبدأ من الشمال الى الجنوب بطول ٣٠٠ متر ثم يتكسر الى الجنوب بطول ١٥٤٦ متر ثم يتكسر الى الجنوب بطول ٣١٣ متر	٢٠٠٠٠ م	٢٠٥١٣,٦٤
٣١٤	قطعة رقم (٣١٢)	٣٠٠٠٠ م	قطعة رقم (٣١١)	٣٠٠٠٠ م	طريق عرض ٢٠ متر	٣٠٠٠٠ م	قطعة رقم (٣١٥)	٢٠٠٠٠ م	٢٠١٠٠,٠٠
٣١٥	قطعة رقم (٣١٣)	٣٠٠٠٠ م	قطعة رقم (٣١٧)	٣٠٠٠٠ م	قطعة رقم (٣١٤)	٣٠٠٠٠ م	طريق عرض ١٨ متر	٢٠٠٠٠ م	٢٠١٠٠,٠٠
٣١٦	قطعة رقم (٣١٤)	٣٠٠٠٠ م	قطعة رقم (٣١٨)	٣٠٠٠٠ م	طريق عرض ٢٠ متر	٣٠٠٠٠ م	قطعة رقم (٣١٧)	٢٠٠٠٠ م	٢٠١٠٠,٠٠
٣١٧	قطعة رقم (٣١٥)	٣٠٠٠٠ م	قطعة رقم (٣١٩)	٣٠٠٠٠ م	قطعة رقم (٣١٦)	٣٠٠٠٠ م	طريق عرض ١٨ متر	٢٠٠٠٠ م	٢٠١٠٠,٠٠
٣١٨	قطعة رقم (٣١٦)	٣٠٠٠٠ م	قطعة رقم (٣١٧)	٣٠٠٠٠ م	طريق عرض ٢٠ متر	٣٠٠٠٠ م	قطعة رقم (٣١٩)	٢٠٠٠٠ م	٢٠١٠٠,٠٠
٣١٩	قطعة رقم (٣١٧)	٣٠٠٠٠ م	قطعة رقم (٣١٨)	٣٠٠٠٠ م	قطعة رقم (٣١٨)	٣٠٠٠٠ م	طريق عرض ١٨ متر	٢٠٠٠٠ م	٢٠١٠٠,٠٠
٣١٧٠	قطعة رقم (٣١٨)	٣٠٠٠٠ م	قطعة رقم (٣١٧)	٣٠٠٠٠ م	طريق عرض ٢٠ متر	٣٠٠٠٠ م	قطعة رقم (٣١٧)	٢٠٠٠٠ م	٢٠١٠٠,٠٠
٣١٧١	قطعة رقم (٣١٩)	٣٠٠٠٠ م	قطعة رقم (٣١٧)	٣٠٠٠٠ م	قطعة رقم (٣١٧٠)	٣٠٠٠٠ م	طريق عرض ١٨ متر	٢٠٠٠٠ م	٢٠١٠٠,٠٠
٣١٧٢	قطعة رقم (٣١٧٠)	٣٠٠٠٠ م	قطعة رقم (٣١٧٤)	٣٠٠٠٠ م	طريق عرض ٢٠ متر	٣٠٠٠٠ م	قطعة رقم (٣١٧٣)	٢٠٠٠٠ م	٢٠١٠٠,٠٠

وكيل الشؤون الفنية

مدير ادارة التخطيط العمرانى

رئيس قسم المساحة

المساح

م / متعب ال قعيد

م / ابراهيم الصحى

ناصر الجبيع

التقارير الفنية بإرقام و ابعاد و مساحات قطع الاراضي الواقعة ضمن البلوك رقم (٣١)
 بالمخطط رقم (١٥٤٦) و العائد ملكيتها للمكرم صالح عبد الله العسكر و عبد الرحمن بن عبد الله الهليل

رقم القطعة	شمال		جنوب		شرق		غرب		ملاحظات
	الحد	الطول	الحد	الطول	الحد	الطول	الحد	الطول	
٣٣٧٣	قطعة رقم (٣٣١)	٣,٠٠٠ م	قطعة رقم (٣٧٥)	٣,٠٠٠ م	قطعة رقم (٣٧٢)	٣,٠٠٠ م	طريق عرض ١٨ متر	٢٣,٠٠٠ م	
٣٣٧٤	قطعة رقم (٣٧٢)	٣,٠٠٠ م	قطعة رقم (٣٧٦)	٣,٠٠٠ م	طريق عرض ٢٠ متر	٣,٠٠٠ م	قطعة رقم (٣٧٥)	٢٣,٠٠٠ م	
٣٣٧٥	قطعة رقم (٣٧٣)	٣,٠٠٠ م	قطعة رقم (٣٧٨)	٣,٠٠٠ م	قطعة رقم (٣٧٤)	٣,٠٠٠ م	طريق عرض ١٨ متر	٢٣,٠٠٠ م	
٣٣٧٦	قطعة رقم (٣٧٤)	٣,٠٠٠ م	قطعة رقم (٣٧٧)	٢,٨٩٧ م	طريق عرض ٢٠ متر بينما من الشرق الى الغرب مس مسافة عرض ١٠ متر و عرضة كونه، بينما من الشرق الى الغرب بطول ٢٢٢٣ متر ثم ينعكس جنوباً بطول ٢١٣٢ متر ثم ينعكس غرباً بطول ٣٠٠ متر	طريق عرض ٢٠ متر بينما من الشمال الى الجنوب بطول مستقيم ١٢٨٨ متر ثم ينعكس جنوب غرب بطول دائري ٧٢٢ متر	قطعة رقم (٣٧٨)	٣,٠٠٠ م	٢٣,٠٠٠ م
٣٣٧٧	قطعة رقم (٣٧٦)	٢,٨٩٧ م	قطعة رقم (٣٧٦)	٢,٨٩٧ م	قطعة رقم (٣٣١ و ٣٣٢) بينما من الشمال الى الجنوب بطول ٣٠٠ متر ثم ينعكس الى الجنوب الشرق بطول ٢٢٢٣ متر	طريق عرض ١٨ متر	قطعة رقم (٣٧٨)	٢٤,٩١٣ م	٢٣,٨٩٨,٣٣٣ م
٣٣٧٨	قطعة رقم (٣٧٥)	٣,٠٠٠ م	قطعة رقم (٣٧٥)	٣,٠٠٠ م	طريق عرض ١٨ متر	٣,٠٠٠ م	طريق عرض ١٨ متر	٣١,٦١٩ م	٢٣,١٠١,٧٣٣ م

المساح رئيس قسم المساحة وكيل الشؤون الفنية مدير ادارة التخطيط العمراني

ناصر الجبيح / متعب ال قعيد / ابراهيم الصبحي

التقرير الفنية بأرقام و أبعاد و مساحات قطع الاراضي الواقعة ضمن البلوك رقم (٣٣)
 بالمخطط رقم (١٥٤٦) و العائد ملكيتها للمكرم صالح عبد الله العسكر و عبد الرحمن بن عبد الله الهليل

ملاحظات	المساحة	غرب		شرق		جنوب		شمال		رقم القطعة	
		الحد	الطول	الحد	الطول	الحد	الطول	الحد	الطول		
	٢م ١٢٨٦,٩٥	قطعة رقم (٣٨٠ و ٣٨١) يبدأ من الشمال الى الجنوب بطول ٣٠٠٠متر ثم يكسر الى الجنوب الشرقي بطول ٣٣١٨ متر	قطعة رقم ١٠ متر يبدأ من الشمال الى الجنوب الشرقي بطول ٤٣٨٧ متر	قطعة رقم (٣٨٨) يبدأ من الشمال الى الجنوب الشرقي بطول ٣٣١٨ متر	قطعة رقم ٢٠ متر يبدأ من الشرق الى الجنوب الغربي بطول ١٩٨٥ متر	طريق عرض ١٨ متر يبدأ من الشرق الى الجنوب الغربي بطول ٣١٤٩ متر	طريق عرض ١٨ متر يبدأ من الشرق الى الجنوب الغربي بطول ٣١٤٩ متر	طريق عرض ١٨ متر	٩,٦٤ م	٣٣٧٩	
	٢م ١٠٠٠٠	قطعة رقم (٣٨٢)	قطعة رقم (٣٧٩)	قطعة رقم (٣٨٠)	قطعة رقم (٣٨١)	طريق عرض ٢٠ متر يبدأ من الشرق الى الجنوب الغربي بطول ٣١٤٩ متر	طريق عرض ٢٠ متر يبدأ من الشرق الى الجنوب الغربي بطول ٣١٤٩ متر	طريق عرض ١٨ متر	٢,٠٠٠ م	٢,٠٠٠ م	٣٣٨٠
	٢م ١٦٤,٧	قطعة رقم (٣٨٣)	قطعة رقم (٣٨٤)	قطعة رقم (٣٨٠)	قطعة رقم (٣٨٣)	طريق عرض ١٨ متر يبدأ من الشرق الى الجنوب الغربي بطول ٣١٤٩ متر	طريق عرض ١٨ متر يبدأ من الشرق الى الجنوب الغربي بطول ٣١٤٩ متر	طريق عرض ١٨ متر	٢,٠٠٠ م	٢,٠٠٠ م	٣٣٨١
	٢م ١٠٠٠٠	قطعة رقم (٣٨٤)	قطعة رقم (٣٨٥)	قطعة رقم (٣٨٠)	قطعة رقم (٣٨٣)	طريق عرض ١٨ متر	طريق عرض ١٨ متر	طريق عرض ١٨ متر	٢,٠٠٠ م	٢,٠٠٠ م	٣٣٨٢
	٢م ١٠٠٠٠	قطعة رقم (٣٨٥)	قطعة رقم (٣٨٦)	قطعة رقم (٣٨١)	قطعة رقم (٣٨٤)	طريق عرض ١٨ متر	طريق عرض ١٨ متر	طريق عرض ١٨ متر	٢,٠٠٠ م	٢,٠٠٠ م	٣٣٨٣
	٢م ١٠٠٠٠	قطعة رقم (٣٨٦)	قطعة رقم (٣٨٧)	قطعة رقم (٣٨٢)	قطعة رقم (٣٨٥)	طريق عرض ١٨ متر	طريق عرض ١٨ متر	طريق عرض ١٨ متر	٢,٠٠٠ م	٢,٠٠٠ م	٣٣٨٤
	٢م ١٠٠٠٠	قطعة رقم (٣٨٧)	قطعة رقم (٣٨٨)	قطعة رقم (٣٨٣)	قطعة رقم (٣٨٦)	طريق عرض ١٨ متر	طريق عرض ١٨ متر	طريق عرض ١٨ متر	٢,٠٠٠ م	٢,٠٠٠ م	٣٣٨٥
	٢م ١٠٠٠٠	قطعة رقم (٣٨٨)	قطعة رقم (٣٨٩)	قطعة رقم (٣٨٤)	قطعة رقم (٣٨٧)	طريق عرض ١٨ متر	طريق عرض ١٨ متر	طريق عرض ١٨ متر	٢,٠٠٠ م	٢,٠٠٠ م	٣٣٨٦
	٢م ١٠٠٠٠	قطعة رقم (٣٨٩)	قطعة رقم (٣٩٠)	قطعة رقم (٣٨٥)	قطعة رقم (٣٨٨)	طريق عرض ١٨ متر	طريق عرض ١٨ متر	طريق عرض ١٨ متر	٢,٠٠٠ م	٢,٠٠٠ م	٣٣٨٧
	٢م ١٠٠٠٠	قطعة رقم (٣٩٠)	قطعة رقم (٣٩١)	قطعة رقم (٣٨٦)	قطعة رقم (٣٨٩)	طريق عرض ١٨ متر	طريق عرض ١٨ متر	طريق عرض ١٨ متر	٢,٠٠٠ م	٢,٠٠٠ م	٣٣٨٨
	٢م ١٠٠٠٠	قطعة رقم (٣٩١)	قطعة رقم (٣٩٢)	قطعة رقم (٣٨٧)	قطعة رقم (٣٩٠)	طريق عرض ١٨ متر	طريق عرض ١٨ متر	طريق عرض ١٨ متر	٢,٠٠٠ م	٢,٠٠٠ م	٣٣٨٩
	٢م ١٠٠٠٠	قطعة رقم (٣٩٢)	قطعة رقم (٣٩٣)	قطعة رقم (٣٨٨)	قطعة رقم (٣٩١)	طريق عرض ١٨ متر	طريق عرض ١٨ متر	طريق عرض ١٨ متر	٢,٠٠٠ م	٢,٠٠٠ م	٣٣٩٠
	٢م ١٠٠٠٠	قطعة رقم (٣٩٣)	قطعة رقم (٣٨٩)	قطعة رقم (٣٨٩)	قطعة رقم (٣٩٠)	طريق عرض ١٨ متر	طريق عرض ١٨ متر	طريق عرض ١٨ متر	٢,٠٠٠ م	٢,٠٠٠ م	٣٣٩١

وكيل الشئون الفنية

مدير ادارة التخطيط العمراني

رئيس قسم المساحة

المساح

م / معتب ال قعيد

م / ابراهيم الصبحي

ناصر الجبيح

التقارير الفنية بإرقام و ابعاد و مساحات قطع الاراضي الواقعة ضمن البلوك رقم (٣٣)
 بالمخطط رقم (١٥٤٦) و السائد ملكيتها للمكرم صالح عبد الله العسكر و عبد الرحمن بن عبد الله الهليل

ملاحظات	المساحة	غرب		شرق		جنوب			شمال		رقم القطعة
		الحد	الطول	الحد	الطول	الحد	الطول	الحد	الطول		
	٢م ٦٠٠٠٠٠	قطعة رقم (٣٩٤)	٣م ٣٠٠٠٠	قطعة رقم (٣٩٠)	٣م ٣٠٠٠٠	قطعة رقم (٣٩٣)	٢م ٢٠٠٠٠	طريق عرض ١٨ متر	٢م ٢٠٠٠٠	٣٩٩٢	
	٢م ٦٠٠٠٠٠	قطعة رقم (٣٩٥)	٣م ٣٠٠٠٠	قطعة رقم (٣٩١)	٣م ٣٠٠٠٠	طريق عرض ٢٠ متر	٢م ٢٠٠٠٠	قطعة رقم (٣٩٢)	٣م ٣٠٠٠٠	٣٩٩٣	
	٢م ٦٠٠٠٠٠	قطعة رقم (٣٩٦)	٣م ٣٠٠٠٠	قطعة رقم (٣٩٢)	٣م ٣٠٠٠٠	قطعة رقم (٣٩٥)	٢م ٢٠٠٠٠	طريق عرض ١٨ متر	٣م ٣٠٠٠٠	٣٩٩٤	
	٢م ٦٠٠٠٠٠	قطعة رقم (٣٩٧)	٣م ٣٠٠٠٠	قطعة رقم (٣٩٣)	٣م ٣٠٠٠٠	طريق عرض ٢٠ متر	٢م ٢٠٠٠٠	قطعة رقم (٣٩٤)	٣م ٣٠٠٠٠	٣٩٩٥	
	٢م ٦٠٠٠٠٠	قطعة رقم (٣٩٨)	٣م ٣٠٠٠٠	قطعة رقم (٣٩٤)	٣م ٣٠٠٠٠	قطعة رقم (٣٩٧)	٢م ٢٠٠٠٠	طريق عرض ١٨ متر	٣م ٣٠٠٠٠	٣٩٩٦	
	٢م ٦٠٠٠٠٠	قطعة رقم (٣٩٩)	٣م ٣٠٠٠٠	قطعة رقم (٣٩٥)	٣م ٣٠٠٠٠	طريق عرض ٢٠ متر	٢م ٢٠٠٠٠	قطعة رقم (٣٩٦)	٣م ٣٠٠٠٠	٣٩٩٧	
	٢م ٦٠٠٠٠٠	قطعة رقم (٤٠٠)	٣م ٣٠٠٠٠	قطعة رقم (٣٩٦)	٣م ٣٠٠٠٠	قطعة رقم (٣٩٩)	٢م ٢٠٠٠٠	طريق عرض ١٨ متر	٣م ٣٠٠٠٠	٣٩٩٨	
	٢م ٦٠٠٠٠٠	قطعة رقم (٤٠١)	٣م ٣٠٠٠٠	قطعة رقم (٣٩٧)	٣م ٣٠٠٠٠	طريق عرض ٢٠ متر	٢م ٢٠٠٠٠	قطعة رقم (٣٩٨)	٣م ٣٠٠٠٠	٣٩٩٩	
	٢م ٦٠٠٠٠٠	قطعة رقم (٤٠٢)	٣م ٣٠٠٠٠	قطعة رقم (٣٩٨)	٣م ٣٠٠٠٠	قطعة رقم (٤٠١)	٢م ٢٠٠٠٠	طريق عرض ١٨ متر	٣م ٣٠٠٠٠	٤٠٠	
	٢م ٦٠٠٠٠٠	قطعة رقم (٤٠٣)	٣م ٣٠٠٠٠	قطعة رقم (٣٩٩)	٣م ٣٠٠٠٠	طريق عرض ٢٠ متر	٢م ٢٠٠٠٠	قطعة رقم (٤٠٠)	٣م ٣٠٠٠٠	٤٠١	
	٢م ٦٠٠٠٠٠	قطعة رقم (٤٠٤)	٣م ٣٠٠٠٠	قطعة رقم (٤٠٠)	٣م ٣٠٠٠٠	قطعة رقم (٤٠٣)	٢م ٢٠٠٠٠	طريق عرض ١٨ متر	٣م ٣٠٠٠٠	٤٠٢	
	٢م ٦٠٠٠٠٠	قطعة رقم (٤٠٥)	٣م ٣٠٠٠٠	قطعة رقم (٤٠١)	٣م ٣٠٠٠٠	طريق عرض ٢٠ متر	٢م ٢٠٠٠٠	قطعة رقم (٤٠٢)	٣م ٣٠٠٠٠	٤٠٣	
	٢م ٦٠٠٠٠٠	قطعة رقم (٤٠٦)	٣م ٣٠٠٠٠	قطعة رقم (٤٠٢)	٣م ٣٠٠٠٠	قطعة رقم (٤٠٥)	٢م ٢٠٠٠٠	طريق عرض ١٨ متر	٣م ٣٠٠٠٠	٤٠٤	

وكيل الشئون الفنية

مدير ادارة التخطيط العمراني

رئيس قسم المساحة

المساح

م / متعب ال قعيد

م / ابراهيم الصبحي

ناصر الجبيح

التقارير الفنية بأرقام و أبعاد و مساحات قطع الأراضي الواقعة ضمن البلوك رقم (٣٣)
 بالمخطط رقم (١٥٤٦) و العائد ملكيتها للمكرم صالح عبد الله العسكر و عبد الرحمن بن عبد الله الهليل

ملاحظات	المساحة	غرب		شرق		جنوب		شمال		رقم القطعة
		الحد	الطول	الحد	الطول	الحد	الطول	الحد	الطول	
	٢م ١٠٠٠٠٠	قطعة رقم (٤٠٧)	٣٦٠٠ م	قطعة رقم (٤٠٣)	٣٦٠٠ م	طريق عرض ٢٠ متر	٢٦٠٠ م	قطعة رقم (٤٠٤)	٣٦٠٠ م	٤٠٥
	٢م ١٠٢,١١٣	طريق عرض ٢٠ متر و غرقة كريمة يبدأ من الشمال الى الجنوب بطول ٥٥٦٦ متر ثم ينعكس الى الشرق بطول ١٢٣٦ متر ثم ينعكس الى الجنوب بطول ٢٠ متر		قطعة رقم (٤٠٤)	٣٦٠٠ م	قطعة رقم (٤٠٧)	١٨,٠٧ م	قطعة رقم (٤٠٤)	طريق عرض ١٨ متر يبدأ من الشرق الى الجنوب بطول ١٧٥١ متر ثم ينعكس الى الجنوب الغربي بطول ٤١٩ متر	٤٠٦
	٢م ١١٩,٥٢	طريق عرض ٢٠ متر و غرقة كريمة يبدأ من الشمال الى الجنوب بطول ٢٠ متر ثم ينعكس الى الغرب بطول ٢١٩٦ متر ثم ينعكس الى الجنوب بطول ٥٥٦٦ متر		قطعة رقم (٤٠٥)	٣٦٠٠ م	طريق عرض ٢٠ متر يبدأ من الشرق الى الغرب بطول ١٨,٣٣ متر ثم ينعكس الى الشمال الغربي بطول ٤١٩ متر		قطعة رقم (٤٠٦)	طريق عرض ١٨ متر يبدأ من الشرق الى الجنوب بطول ١٧٥١ متر ثم ينعكس الى الجنوب الغربي بطول ٤١٩ متر	٤٠٧

وكيل الشؤون الفنية

مدير ادارة التخطيط العمراني

رئيس قسم المساحة

المساح

م / متعب ال قعيد

م / ابراهيم الصحي

ناصر الجبيع

التقارير الفنية بإرقام و ابعاد و مساحات قطع الاراضي الواقعة ضمن البلوك رقم (٣٣)
 بالمخطط رقم (١٥٤٦) و العائد ملكيتها للمكرم صالح عبد الله العسكر و عبد الرحمن بن عبد الله الهليل

رقم القطعة	شمال		جنوب		شرق		غرب		ملاحظات
	الطول	الحد	الطول	الحد	الطول	الحد	الطول	الحد	
٤٠٨	طريق عرض ١٨ متر بحدود ٢٠,٢ متر	طريق عرض ١٨ متر بحدود ٢٠,٢ متر	طريق عرض ١٨ متر بحدود ٢٠,٢ متر	طريق عرض ١٨ متر بحدود ٢٠,٢ متر	٢٢,٠٠ م	طريق عرض ١٨ متر	٢٥,٠٠ م	قطعة رقم (٤١٠)	٢٥٠,٩٩ م
٤٠٩	طريق عرض ١٨ متر بحدود ٢٠,٢ متر	طريق عرض ١٨ متر بحدود ٢٠,٢ متر	طريق عرض ١٥ متر بحدود ٢٠,٢ متر	طريق عرض ١٥ متر بحدود ٢٠,٢ متر	٢٢,٠٠ م	طريق عرض ١٨ متر	٢٥,٠٠ م	قطعة رقم (٤١١)	٢٥٠,٩٩ م
٤١٠	طريق عرض ١٨ متر بحدود ٢٠,٢ متر	طريق عرض ١٨ متر بحدود ٢٠,٢ متر	طريق عرض ١٥ متر بحدود ٢٠,٢ متر	طريق عرض ١٥ متر بحدود ٢٠,٢ متر	٢٥,٠٠ م	قطعة رقم (٤٠٨)	٢٥,٠٠ م	قطعة رقم (٤١٢)	٢٥٠,٩٩ م
٤١١	طريق عرض ١٨ متر بحدود ٢٠,٢ متر	طريق عرض ١٨ متر بحدود ٢٠,٢ متر	طريق عرض ١٥ متر بحدود ٢٠,٢ متر	طريق عرض ١٥ متر بحدود ٢٠,٢ متر	٢٥,٠٠ م	قطعة رقم (٤٠٩)	٢٥,٠٠ م	قطعة رقم (٤١٣)	٢٥٠,٩٩ م
٤١٢	طريق عرض ١٨ متر بحدود ٢٠,٢ متر	طريق عرض ١٨ متر بحدود ٢٠,٢ متر	طريق عرض ١٥ متر بحدود ٢٠,٢ متر	طريق عرض ١٥ متر بحدود ٢٠,٢ متر	٢٥,٠٠ م	قطعة رقم (٤١٠)	٢٥,٠٠ م	قطعة رقم (٤١٤)	٢٥٠,٩٩ م
٤١٣	طريق عرض ١٨ متر بحدود ٢٠,٢ متر	طريق عرض ١٨ متر بحدود ٢٠,٢ متر	طريق عرض ١٥ متر بحدود ٢٠,٢ متر	طريق عرض ١٥ متر بحدود ٢٠,٢ متر	٢٥,٠٠ م	قطعة رقم (٤١١)	٢٥,٠٠ م	قطعة رقم (٤١٥)	٢٥٠,٩٩ م
٤١٤	طريق عرض ١٨ متر بحدود ٢٠,٢ متر	طريق عرض ١٨ متر بحدود ٢٠,٢ متر	طريق عرض ١٥ متر بحدود ٢٠,٢ متر	طريق عرض ١٥ متر بحدود ٢٠,٢ متر	٢٥,٠٠ م	قطعة رقم (٤١٢)	٢٥,٠٠ م	قطعة رقم (٤١٦)	٢٥٠,٩٩ م
٤١٥	طريق عرض ١٨ متر بحدود ٢٠,٢ متر	طريق عرض ١٨ متر بحدود ٢٠,٢ متر	طريق عرض ١٥ متر بحدود ٢٠,٢ متر	طريق عرض ١٥ متر بحدود ٢٠,٢ متر	٢٥,٠٠ م	قطعة رقم (٤١٣)	٢٥,٠٠ م	قطعة رقم (٤١٧)	٢٥٠,٩٩ م
٤١٦	طريق عرض ١٨ متر بحدود ٢٠,٢ متر	طريق عرض ١٨ متر بحدود ٢٠,٢ متر	طريق عرض ١٥ متر بحدود ٢٠,٢ متر	طريق عرض ١٥ متر بحدود ٢٠,٢ متر	٢٥,٠٠ م	قطعة رقم (٤١٤)	٢٥,٠٠ م	ممر مشاة عرض ٨ متر	٢٥٠,٩٩ م
٤١٧	طريق عرض ١٨ متر بحدود ٢٠,٢ متر	طريق عرض ١٨ متر بحدود ٢٠,٢ متر	طريق عرض ١٥ متر بحدود ٢٠,٢ متر	طريق عرض ١٥ متر بحدود ٢٠,٢ متر	٢٥,٠٠ م	قطعة رقم (٤١٥)	٢٥,٠٠ م	ممر مشاة عرض ٨ متر	٢٥٠,٩٩ م

وكيل الشؤون الفنية

مدير ادارة التخطيط العمراني

رئيس قسم المساحة

المساح

م / متعب ال قعيد

م / ابراهيم الصبحي

ناصر الجبيح

التقارير الفنية بآرقام و ابعاد و مساحات قطع الاراضى الواقعة ضمن البلوك رقم (٣٤)
بالمخطط رقم (١٥٤٦) و العائد ملكيتها للمكرم صالح عبد الله العسكر و عبد الرحمن بن عبد الله الهليل

رقم القطعة	شمال		جنوب		شرق		غرب		ملاحظات
	الحد	الطول	الحد	الطول	الحد	الطول	الحد	الطول	
٤١٨	طريق عرض ١٨ متر	١٨,٠٠٠ م	قطعة رقم (٤١٩)	٢٥,٠٠٠ م	ممر مشاة عرض ٨,٠٠٠ متر	٢٥,٠٠٠ م	قطعة رقم (٤٢٠)	٢٥,٠٠٠ م	
٤١٩	قطعة رقم (٤١٨)	١٨,٠٠٠ م	طريق عرض ١٥ متر	٢٥,٠٠٠ م	ممر مشاة عرض ٨,٠٠٠ متر	٢٥,٠٠٠ م	قطعة رقم (٤٢١)	٢٥,٠٠٠ م	
٤٢٠	طريق عرض ١٨ متر	١٨,٠٠٠ م	قطعة رقم (٤١١)	٢٥,٠٠٠ م	قطعة رقم (٤١٨)	٢٥,٠٠٠ م	قطعة رقم (٤٢٢)	٢٥,٠٠٠ م	
٤٢١	قطعة رقم (٤٢٠)	١٨,٠٠٠ م	طريق عرض ١٥ متر	٢٥,٠٠٠ م	قطعة رقم (٤١٩)	٢٥,٠٠٠ م	قطعة رقم (٤٢٣)	٢٥,٠٠٠ م	
٤٢٢	طريق عرض ١٨ متر	١٨,٠٠٠ م	قطعة رقم (٤٢٣)	٢٥,٠٠٠ م	قطعة رقم (٤٢٠)	٢٥,٠٠٠ م	قطعة رقم (٤٢٤)	٢٥,٠٠٠ م	
٤٢٣	قطعة رقم (٤٢٢)	١٨,٠٠٠ م	طريق عرض ١٥ متر	٢٥,٠٠٠ م	قطعة رقم (٤٢١)	٢٥,٠٠٠ م	قطعة رقم (٤٢٥)	٢٥,٠٠٠ م	
٤٢٤	طريق عرض ١٨ متر	١٨,٠٠٠ م	قطعة رقم (٤٢٥)	٢٥,٠٠٠ م	قطعة رقم (٤٢٢)	٢٥,٠٠٠ م	قطعة رقم (٤٢٦)	٢٥,٠٠٠ م	
٤٢٥	قطعة رقم (٤٢٤)	١٨,٠٠٠ م	طريق عرض ١٥ متر	٢٥,٠٠٠ م	قطعة رقم (٤٢٣)	٢٥,٠٠٠ م	قطعة رقم (٤٢٧)	٢٥,٠٠٠ م	
٤٢٦	طريق عرض ١٨ متر	١٩,٣١١ م	قطعة رقم (٤٢٧)	٢٥,٠٠٠ م	قطعة رقم (٤٢٤)	٢٥,٠٠٠ م	طريق عرض ١٨ متر يبدأ من الشمال الى الجنوب بطول ١٨,٠٠٠ متر ثم يتكسر جنوب شرق بطول ٤,١٨ متر	٢٥,٠٠٠ م	
٤٢٧	قطعة رقم (٤٢٦)	٢٢,٨٨١ م	طريق عرض ١٥ متر	٢٥,٠٠٠ م	قطعة رقم (٤٢٥)	٢٥,٠٠٠ م	طريق عرض ١٨ متر يبدأ من الشمال الى الجنوب بطول ١٨,٠٠٠ متر ثم يتكسر جنوب شرق بطول ٤,١٨ متر	٢٥,٠٠٠ م	

وكيل الشئون الفنية

مدير ادارة التخطيط العمرانى

رئيس قسم المساحة

المساح

م / متعب ال قعيد

م / ابراهيم الصحبى

ناصر الجبيع

التقارير الفنية بإرقام و ابعاد و مساحات قطع الاراضى الواقعة ضمن البلوك رقم (٣٥)
 بالمخطط رقم (١٥٤٦) و العائد ملكيتها للمكرم صالح عبد الله العسكر و عبد الرحمن بن عبد الله الهليل

رقم القطعة	شمال		جنوب		شرق		غرب		ملاحظات
	الطول	الحد	الطول	الحد	الطول	الحد	الطول	الحد	
٤٢٨	طريق عرض ١٥ متر بطول ٤١٢م	طريق عرض ١٥ متر يبدأ من الشرق الى الشمال الغربى بطول ١٥٣٢م	١٨,٢١٦ م	قطعة رقم (٤٢٩)	٢١,٠٠٠ م	طريق عرض ١٨ متر	٢٥,٠٠٠ م	قطعة رقم (٤٣٠)	٢٤١١,٩١٣
٤٢٩	١٨,٢١٦ م	قطعة رقم (٤٢٨)	طريق عرض ١٥ متر	١٥,٢١٦ م	طريق عرض ١٨ متر يبدأ من الشمال الى الجنوب بطول ٤١٢م	١٧,٠٠٠ م	قطعة رقم (٤٣١)	٢٤١١,٩١٣	٢
٤٣٠	١٨,٠٠٠ م	طريق عرض ١٥ متر	١٨,٠٠٠ م	قطعة رقم (٤٣١)	٢٥,٠٠٠ م	قطعة رقم (٤٢٨)	٢٥,٠٠٠ م	قطعة رقم (٤٣٢)	٢٤٥٠,٠٠٠
٤٣١	١٨,٠٠٠ م	قطعة رقم (٤٣٠)	طريق عرض ١٥ متر	١٨,٠٠٠ م	٢٥,٠٠٠ م	قطعة رقم (٤٢٩)	٢٥,٠٠٠ م	قطعة رقم (٤٣٣)	٢٤٥٠,٠٠٠
٤٣٢	١٨,٠٠٠ م	طريق عرض ١٥ متر	١٨,٠٠٠ م	قطعة رقم (٤٣٣)	٢٥,٠٠٠ م	قطعة رقم (٤٣٠)	٢٥,٠٠٠ م	قطعة رقم (٤٣٤)	٢٤٥٠,٠٠٠
٤٣٣	١٨,٠٠٠ م	قطعة رقم (٤٣٢)	طريق عرض ١٥ متر	١٨,٠٠٠ م	٢٥,٠٠٠ م	قطعة رقم (٤٣١)	٢٥,٠٠٠ م	قطعة رقم (٤٣٥)	٢٤٥٠,٠٠٠
٤٣٤	١٨,٠٠٠ م	طريق عرض ١٥ متر	١٨,٠٠٠ م	قطعة رقم (٤٣٥)	٢٥,٠٠٠ م	قطعة رقم (٤٣٣)	٢٥,٠٠٠ م	قطعة رقم (٤٣٦)	٢٤٥٠,٠٠٠
٤٣٥	١٨,٠٠٠ م	قطعة رقم (٤٣٤)	طريق عرض ١٥ متر	١٨,٠٠٠ م	٢٥,٠٠٠ م	قطعة رقم (٤٣٣)	٢٥,٠٠٠ م	قطعة رقم (٤٣٧)	٢٤٥٠,٠٠٠
٤٣٦	١٨,٠٠٠ م	طريق عرض ١٥ متر	١٨,٠٠٠ م	قطعة رقم (٤٣٧)	٢٥,٠٠٠ م	قطعة رقم (٤٣٤)	٢٥,٠٠٠ م	ممر مشاة عرض ٨ متر	٢٤٥٠,٠٠٠
٤٣٧	١٨,٠٠٠ م	قطعة رقم (٤٣٦)	طريق عرض ١٥ متر	١٨,٠٠٠ م	٢٥,٠٠٠ م	قطعة رقم (٤٣٥)	٢٥,٠٠٠ م	ممر مشاة عرض ٨ متر	٢٤٥٠,٠٠٠

وكيل الشؤون الفنية

مدير ادارة التخطيط العمرانى

رئيس قسم المساحة

المساح

م / متعب ال قعيد

م / ابراهيم الصحبى

ناصر الجبيع

التقرير الفنية بإرقام و ابعاد و مساحات قطع الاراضى الواقعة ضمن البلوك رقم (٣١)
 بالمخطط رقم (١٥٤٦) و العائد ملكيتها للمكرم صالح عبد الله العسكر و عبد الرحمن بن عبد الله الهليل

رقم القطعة	شمال		جنوب		شرق		غرب		ملاحظات
	الطول	الحد	الطول	الحد	الطول	الحد	الطول	الحد	
٤٣٨	طريق عرض ١٥ متر يبدأ من الشرق الى الشمال الغربى بطول ٤١٤متر ثم يكسر غربا بطول ٢٠٠متر	قطعة رقم (٤٣٨)	٢٣٠٠ م	قطعة رقم (٤٣٩)	ممر مشاة عرض ٨٠٠ متر	٢٥٠٠ م	قطعة رقم (٤٤٠)	٢٥٠٠ م	٥٧,٠٥٠
٤٣٩	طريق عرض ١٥ متر يبدأ من الشرق الى الجنوب الغربى بطول ٤١٤متر ثم يكسر غربا بطول ٢٠٠متر	قطعة رقم (٤٣٩)	٢٣٠٠ م	طريق عرض ١٥ متر يبدأ من الشرق الى الجنوب الغربى بطول ٤١٤متر ثم يكسر غربا بطول ٢٠٠متر	ممر مشاة عرض ٨٠٠ متر	٢٢٠٠ م	قطعة رقم (٤٤١)	٢٥٠٠ م	٥٧,٠٥٠
٤٤٠	طريق عرض ١٥ متر	قطعة رقم (٤٣٨)	١٨٠٠ م	قطعة رقم (٤٤١)	طريق عرض ١٥ متر	٢٥٠٠ م	قطعة رقم (٤٤٢)	٢٥٠٠ م	٤٥,٠٠٠
٤٤١	طريق عرض ١٥ متر	قطعة رقم (٤٤٠)	١٨٠٠ م	طريق عرض ١٥ متر	قطعة رقم (٤٣٩)	٢٥٠٠ م	قطعة رقم (٤٤٣)	٢٥٠٠ م	٤٥,٠٠٠
٤٤٢	طريق عرض ١٥ متر	طريق عرض ١٥ متر	١٨٠٠ م	قطعة رقم (٤٤٣)	قطعة رقم (٤٤٠)	٢٥٠٠ م	قطعة رقم (٤٤٤)	٢٥٠٠ م	٤٥,٠٠٠
٤٤٣	طريق عرض ١٥ متر	قطعة رقم (٤٤٢)	١٨٠٠ م	طريق عرض ١٥ متر	قطعة رقم (٤٤١)	٢٥٠٠ م	قطعة رقم (٤٤٥)	٢٥٠٠ م	٤٥,٠٠٠
٤٤٤	طريق عرض ١٥ متر	طريق عرض ١٥ متر	١٨٠٠ م	قطعة رقم (٤٤٥)	قطعة رقم (٤٤٢)	٢٥٠٠ م	قطعة رقم (٤٤٦)	٢٥٠٠ م	٤٥,٠٠٢
٤٤٥	طريق عرض ١٥ متر	قطعة رقم (٤٤٤)	١٨٠٠ م	طريق عرض ١٥ متر	قطعة رقم (٤٤٣)	٢٥٠٠ م	قطعة رقم (٤٤٧)	٢٥٠٠ م	٤٥,٠٠٢
٤٤٦	طريق عرض ١٥ متر يبدأ من الشرق الى الغرب بطول ٢١٥متر ثم يكسر الى الجنوب الغربى بطول ٤١٩متر	قطعة رقم (٤٤٦)	٢٣٠٧١ م	طريق عرض ١٥ متر يبدأ من الشرق الى الغرب بطول ٢١٥متر ثم يكسر الى الشمال الغربى بطول ٤١٩متر	قطعة رقم (٤٤٤)	٢٥٠٠ م	قطعة رقم (٤٤٥)	٢٢٠٠١ م	٥٨١,٢٧
٤٤٧	طريق عرض ١٥ متر	قطعة رقم (٤٤٦)	٢٣٠٧١ م	طريق عرض ١٨ متر	قطعة رقم (٤٤٥)	٢٥٠٠ م	طريق عرض ١٨ متر	٢٢٠٠١ م	٥٨١,٢٧

وكيل الشؤون الفنية / متعب ال قعيد
 مدير ادارة التخطيط العمرانى / ابراهيم الصحبى
 رئيس قسم المساحة / ناصر الجبيح

التقارير الفنية بآرقام و ابعاد و مساحات قطع الاراضي الواقعة ضمن البلوك رقم (٣٧)
 بالمخطط رقم (١٥٤٦) و العائد ملكيتها للمكرم صالح عبد الله العسكر و عبد الرحمن بن عبد الله الهليل

رقم القطعة	شمال		جنوب		شرق		غرب		ملاحظات
	الحد	الطول	الحد	الطول	الحد	الطول	الحد	الطول	
٤٤٨	طريق عرض ١٥ متر يبدأ من الشرق الى الشمال الغربي بطول ٤١٢متر ثم يتكسر الى الغرب بطول ٣٢٩متر	١٨,٠٠٠ م	قطعة رقم (٤٤٩)	١١,٩٨ م	طريق عرض ١٨ متر	٢٤,٩١ م	قطعة رقم (٤٥٠)	٢٤,٣٨٣ م	
٤٤٩	قطعة رقم (٤٤٨)	٢٥,٩٦ م	طريق عرض ١٨ متر يبدأ من الشرق الى الجنوب الغربي بطول ٤١٢متر ثم يتكسر الى الغرب بطول ٣٢٩متر	٢٢,٠٢ م	طريق عرض ١٨ متر	٢٥,٠٤ م	قطعة رقم (٤٥١)	٢١٥٤,٣١ م	
٤٥٠	طريق عرض ١٥ متر	١٨,٠٠٠ م	قطعة رقم (٤٥١)	٢٤,٩١ م	قطعة رقم (٤٤٨)	٢٤,٩٥ م	قطعة رقم (٤٥٢)	٢٤٩٩,٠٢ م	
٤٥١	قطعة رقم (٤٥٠)	١٨,٠٠٠ م	طريق عرض ١٨ متر	٢٥,٠٤ م	قطعة رقم (٤٤٩)	٢٥,٠٥ م	قطعة رقم (٤٥٣)	٢٤٥,٨٠ م	
٤٥٢	طريق عرض ١٥ متر	١٨,٠٠٠ م	قطعة رقم (٤٥٣)	٢٤,٩٥ م	قطعة رقم (٤٥٠)	٢٤,٩٤ م	قطعة رقم (٤٥٥)	٢٤٤٨,٩١ م	
٤٥٣	قطعة رقم (٤٥٢)	١٨,٠٠٠ م	طريق عرض ١٨ متر	٢٥,٠٥ م	قطعة رقم (٤٥١)	٢٥,٠٦ م	قطعة رقم (٤٥١)	٢٤٥١,٠٤ م	
٤٥٤	طريق عرض ١٥ متر	١٨,٠٠٠ م	قطعة رقم (٤٥٥)	٢٤,٩٤ م	قطعة رقم (٤٥٢)	٢٤,٩٢ م	قطعة رقم (٤٥٧)	٢٤٤٨,٧١ م	
٤٥٥	قطعة رقم (٤٥٤)	١٨,٠٠٠ م	طريق عرض ١٨ متر	٢٥,٠٦ م	قطعة رقم (٤٥٣)	٢٥,٠٨ م	قطعة رقم (٤٥٨)	٢٤٥١,٢٩ م	
٤٥٦	طريق عرض ١٥ متر يبدأ من الشرق الى الغربي بطول ١٥٠متر ثم يتكسر الى الجنوب الغربي بطول ٤١٢متر	١٨,٠٠٠ م	قطعة رقم (٤٥٧)	٢٤,٩٢ م	قطعة رقم (٤٥٤)	٢١,٩١ م	ممر مشاة عرض ٨ متر	٢٤٤٣,٩٧ م	
٤٥٧	قطعة رقم (٤٥٦)	١٨,٠٠٠ م	طريق عرض ١٨ متر	٢٥,٠٨ م	قطعة رقم (٤٥٥)	٢٥,٠٩ م	ممر مشاة عرض ٨ متر	٢٤٥١,٥٣ م	

وكيل الشؤون الفنية مدير ادارة التخطيط العمراني رئيس قسم المساحة المساح

م / متعب ال قعيد م / ابراهيم الصبحي ناصر الجبيح

التقارير الفنية بإرقام و ابعاد و مساحات قطع الاراضى الواقعة ضمن البلوك رقم (٣٨)
 بالمخطط رقم (١٥٤٦) و العائد ملكيتها للمكرم صالح عبد الله العسكر و عبد الرحمن بن عبد الله الهليل

رقم القطعة	شمال		جنوب		شرق			غرب		ملاحظات
	الحد	الطول	الحد	الطول	الحد	الطول	الحد	الطول		
٤٥٨	طريق عرض ١٥ متر	١٨,٠٠٠ م	قطعة رقم (٤٥٩)	٢٥,٠٠٠ م	ممر مشاة عرض ٨,٠٠٠ متر	٢٥,٠٠٠ م	قطعة رقم (٤٦٠)	٢٥,٠٠٠ م		
٤٥٩	قطعة رقم (٤٥٨)	١٨,٠٠٠ م	طريق عرض ١٨ متر	٢٥,٠٠٠ م	ممر مشاة عرض ٨,٠٠٠ متر	٢٥,٠٠٠ م	قطعة رقم (٤٦١)	٢٥,٠٠٠ م		
٤٦٠	طريق عرض ١٥ متر	١٨,٠٠٠ م	قطعة رقم (٤٦١)	٢٥,٠٠٠ م	قطعة رقم (٤٥٨)	٢٥,٠٠٠ م	قطعة رقم (٤٦٢)	٢٥,٠٠٠ م		
٤٦١	قطعة رقم (٤٦٠)	١٨,٠٠٠ م	طريق عرض ١٨ متر	٢٥,٠٠٠ م	قطعة رقم (٤٥٩)	٢٥,٠٠٠ م	قطعة رقم (٤٦٣)	٢٥,٠٠٠ م		
٤٦٢	طريق عرض ١٥ متر	١٨,٠٠٠ م	قطعة رقم (٤٦٣)	٢٥,٠٠٠ م	قطعة رقم (٤٦٠)	٢٥,٠٠٠ م	قطعة رقم (٤٦٤)	٢٥,٠٠٠ م		
٤٦٣	قطعة رقم (٤٦٢)	١٨,٠٠٠ م	طريق عرض ١٨ متر	٢٥,٠٠٠ م	قطعة رقم (٤٦١)	٢٥,٠٠٠ م	قطعة رقم (٤٦٥)	٢٥,٠٠٠ م		
٤٦٤	طريق عرض ١٥ متر	١٨,٠٠٠ م	قطعة رقم (٤٦٥)	٢٥,٠٠٠ م	قطعة رقم (٤٦٢)	٢٥,٠٠٠ م	قطعة رقم (٤٦٦)	٢٥,٠٠٠ م		
٤٦٥	قطعة رقم (٤٦٤)	١٨,٠٠٠ م	طريق عرض ١٨ متر	٢٥,٠٠٠ م	قطعة رقم (٤٦٣)	٢٥,٠٠٠ م	قطعة رقم (٤٦٧)	٢٥,٠٠٠ م		
٤٦٦	طريق عرض ١٥ متر يبدأ من الشرق الى الغربى بطول ١٩,٣١٣متر ثم يتكسر الى الجنوب الغربى بطول ٤,٢٩متر	٢٢,٨٨٨ م	قطعة رقم (٤٦٧)	٢٥,٠٠٠ م	قطعة رقم (٤٦٤)	٢٥,٠٠٠ م	طريق عرض ١٨ متر	٢٢,٨٨٨ م		
٤٦٧	قطعة رقم (٤٦٦)	٢٢,٨٨٨ م	طريق عرض ١٨ متر يبدأ من الشرق الى الغربى بطول ٢,٥٥٠متر ثم يتكسر الى الشمال الغربى بطول ٤,١٩متر	٢٥,٠٠٠ م	قطعة رقم (٤٦٥)	٢٥,٠٠٠ م	طريق عرض ١٨ متر	٢٢,٨٨٨ م		

وكيل الشئون الفنية

مدير ادارة التخطيط العمرانى

رئيس قسم المساحة

المساح

م / متعب ال قعيد

م / ابراهيم الصحبى

ناصر الجبيع

التقارير الفنية بإرقام و ابعاد و مساحات قطع الاراضى الواقعة ضمن البلوك رقم (٣٩)
 بالمخطط رقم (١٥٤٦) و السائد ملكيتها للمكرم صالح عبد الله العسكر و عبد الرحمن بن عبد الله الهليل

رقم القطعة	شمال		جنوب		شرق		غرب		ملاحظات
	الحد	الطول	الحد	الطول	الحد	الطول	الحد	الطول	
٤٦٨	مس مثاه عرض ٨ متر يبدأ من الشرق الى الشمال الغربي بطول ١٢٠,١ متر	٣,٠٠٠ م	قطعة رقم (٤٧٠)	١٩,٠٠٠ م	طريق عرض ١٨ متر	١١,٣٣٢ م	قطعة رقم (٤٦٩)	٢١,٣٣٢ م	٢١٤٥,٢١١
٤٦٩	مس مشاه عرض ٢٠ متر يبدأ من الشرق الى الغرب بطول ٣٧,١ متر ثم يتكسر الى الجنوب الغرب بطول ٤١,٩ متر	٣,٠٠٠ م	قطعة رقم (٤٧١)	٢١,٣٣٢ م	قطعة رقم (٤٦٨)	١٧,٦١٤ م	طريق عرض ٢٠ متر	١٧,٦١٤ م	٢١٤٤,٨٨٩
٤٧٠	قطعة رقم (٤٦٨)	٣,٠٠٠ م	قطعة رقم (٤٧٢)	٢,٠٠٠ م	طريق عرض ١٨ متر	٢,٠٠٠ م	قطعة رقم (٤٧١)	٢,٠٠٠ م	٢٠٠٠,٠٠٠
٤٧١	قطعة رقم (٤٦٩)	٣,٠٠٠ م	قطعة رقم (٤٧٣)	٢,٠٠٠ م	قطعة رقم (٤٧٠)	٢,٠٠٠ م	طريق عرض ٢٠ متر	٢,٠٠٠ م	٢٠٠٠,٠٠٠
٤٧٢	قطعة رقم (٤٧٠)	٣,٠٠٠ م	قطعة رقم (٤٧٤)	٢,٠٠٠ م	طريق عرض ١٨ متر	٢,٠٠٠ م	قطعة رقم (٤٧٣)	٢,٠٠٠ م	٢٠٠٠,٠٠٠
٤٧٣	قطعة رقم (٤٧١)	٣,٠٠٠ م	قطعة رقم (٤٧٥)	٢,٠٠٠ م	قطعة رقم (٤٧٢)	٢,٠٠٠ م	طريق عرض ٢٠ متر	٢,٠٠٠ م	٢٠٠٠,٠٠٠
٤٧٤	قطعة رقم (٤٧٢)	٣,٠٠٠ م	قطعة رقم (٤٧٦)	٢,٠٠٠ م	طريق عرض ١٨ متر	٢,٠٠٠ م	قطعة رقم (٤٧٥)	٢,٠٠٠ م	٢٠٠٠,٠٠٠
٤٧٥	قطعة رقم (٤٧٣)	٣,٠٠٠ م	قطعة رقم (٤٧٧)	٢,٠٠٠ م	قطعة رقم (٤٧٤)	٢,٠٠٠ م	طريق عرض ٢٠ متر	٢,٠٠٠ م	٢٠٠٠,٠٠٠
٤٧٦	قطعة رقم (٤٧٤)	٣,٠٠٠ م	قطعة رقم (٤٧٨)	٢,٠٠٠ م	طريق عرض ١٨ متر	٢,٠٠٠ م	قطعة رقم (٤٧٧)	٢,٠٠٠ م	٢٠٠٠,٠٠٠
٤٧٧	قطعة رقم (٤٧٥)	٣,٠٠٠ م	قطعة رقم (٤٧٩)	٢,٠٠٠ م	قطعة رقم (٤٧٦)	٢,٠٠٠ م	طريق عرض ٢٠ متر	٢,٠٠٠ م	٢٠٠٠,٠٠٠
٤٧٨	قطعة رقم (٤٧٦)	٣,٠٠٠ م	قطعة رقم (٤٨٠)	٢,٠٠٠ م	طريق عرض ١٨ متر	٢,٠٠٠ م	قطعة رقم (٤٧٩)	٢,٠٠٠ م	٢٠٠٠,٠٠٠
٤٧٩	قطعة رقم (٤٧٧)	٣,٠٠٠ م	قطعة رقم (٤٨١)	٢,٠٠٠ م	قطعة رقم (٤٧٨)	٢,٠٠٠ م	طريق عرض ٢٠ متر	٢,٠٠٠ م	٢٠٠٠,٠٠٠
٤٨٠	قطعة رقم (٤٧٨)	٣,٠٠٠ م	قطعة رقم (٤٨٢)	٢,٠٠٠ م	طريق عرض ١٨ متر	٢,٠٠٠ م	قطعة رقم (٤٨١)	٢,٠٠٠ م	٢٠٠٠,٠٠٠

وكيل الشئون الفنية

مدير ادارة التخطيط العمرانى

رئيس قسم المساحة

المساح

م / متعب ال قعيد

م / ابراهيم الصحبي

ناصر الجبيح

التقارير الفنية بأرقام و أبعاد و مساحات قطع الاراضي الواقعة ضمن البلوك رقم (٣٩)
 بالمخطط رقم (١٥٤٦) و العائد ملكيتها للمكرم صالح عبد الله العسكر و عبد الرحمن بن عبد الله الهليل

رقم القطعة	شمال		جنوب		شرق		غرب		ملاحظات
	الحد	الطول	الحد	الطول	الحد	الطول	الحد	الطول	
٤٨١	قطعة رقم (٤٧٩)	٣٣,٠٠٠ م	قطعة رقم (٤٨٣)	٢٠,٠٠٠ م	قطعة رقم (٤٨٠)	٢٠,٠٠٠ م	طريق عرض ٢٠ متر	٢٠٦,٠٠٠ م	
٤٨٢	قطعة رقم (٤٨٠)	٣٠,٠٠٠ م	قطعة رقم (٤٨٤)	٢٧,٧٣٣ م	طريق عرض ٨ متر و فوهة كهوبه يبدأ من الشمال الى الجنوب بطول ٨٠٠ متر ثم يتكسر الى الغرب بطول ٢١٥ متر ثم يتكسر الى الجنوب بطول ٢٠ متر	٢٠,٠٠٠ م	قطعة رقم (٤٨٣)	٥٩٥,٥٠ م	
٤٨٣	قطعة رقم (٤٨١)	٣٠,٠٠٠ م	قطعة رقم (٤٨٥)	٣٠,٠٠٠ م	قطعة رقم (٤٨٢)	٢٠,٠٠٠ م	طريق عرض ٢٠ متر	٢٠٦,٠٠٠ م	
٤٨٤	قطعة رقم (٤٨٢)	٢٧,٧٣٣ م	طريق عرض ٨ متر يبدأ من الشرق الى الجنوب الغربي بطول ٢٧,٠١٠ متر ثم يتكسر الى الغرب بطول ٢٧,٠١٠ متر	٢٧,٧٣٣ م	طريق عرض ٨ متر و فوهة كهوبه يبدأ من الشمال الى الجنوب بطول ١٠٠ متر ثم يتكسر الى الشرق بطول ١٢٣ متر ثم يتكسر الى الجنوب بطول ١٧٨ متر	٢٢٨,٧٣٣ م	قطعة رقم (٤٨٥)	٨٤٦,٦١١ م	
٤٨٥	قطعة رقم (٤٨٣)	٣٠,٠٠٠ م	طريق عرض ٧ متر يبدأ من الشرق الى الغرب بطول ٣٦,٠١٠ متر ثم يتكسر الى الشمال الغربي بطول ٤١٩ متر	٢١,٤١١ م	قطعة رقم (٤٨٤)	٢١,٤١١ م	طريق عرض ٢٠ متر	٢٨٧,٥٨٨ م	

وكيل الشؤون الفنية / مدير ادارة التخطيط العمراني / رئيس قسم المساحة / المساح

م / متعب ال قعيد / م / ابراهيم الصبيح / ناصر الجميح

التشريع الفنية بآرقام و ابعاد و مساحات قطع الاراضى الواقعة ضمن البلوك رقم (٤٠)
 بالمخطط رقم (١٥٤٦) و العاكس ملكيتها للمكرم صالح عبد الله العسكر و عبد الرحمن بن عبد الله الهليل

رقم القطعة	شمال		جنوب		شرق		غرب		ملاحظات
	الطول	الحد	الطول	الحد	الطول	الحد	الطول	الحد	
٤٨٦	٢٣٠٠٠ م	قطعة رقم (٤٨٨)	١٨٠٠٧ م	طريق عرض ٢٠ متر	١٨٠٠٢ م	قطعة رقم (٤٨٧)	١٨٠٠٢ م	قطعة رقم (٤٨٧)	٢م ٤٦٥,٩٠
٤٨٧	٢٢٠٠٠ م	قطعة رقم (٤٨٩)	١٨٠٠٢ م	قطعة رقم (٤٨٦)	١٧٠٠٥ م	طريق عرض ١٨ متر	١٧٠٠٥ م	طريق عرض ١٨ متر	٢م ٤٣٩,٩٧
٤٨٨	٢٢٠٠٠ م	قطعة رقم (٤٩٠)	١٨٠٠٠ م	قطعة رقم (٤٩٠)	١٨٠٠٠ م	طريق عرض ٢٠ متر	١٨٠٠٠ م	قطعة رقم (٤٨٩)	٢م ٤١٤,٠٠
٤٨٩	٢٢٠٠٠ م	قطعة رقم (٤٩١)	١٨٠٠٠ م	قطعة رقم (٤٨٨)	١٨٠٠٠ م	طريق عرض ١٨ متر	١٨٠٠٠ م	طريق عرض ١٨ متر	٢م ٣٩٦,٠٠
٤٩٠	٢٢٠٠٠ م	قطعة رقم (٤٩٢)	١٨٠٠٠ م	قطعة رقم (٤٩٢)	١٨٠٠٠ م	طريق عرض ٢٠ متر	١٨٠٠٠ م	قطعة رقم (٤٩١)	٢م ٤١٤,٠٠
٤٩١	٢٢٠٠٠ م	قطعة رقم (٤٩٣)	١٨٠٠٠ م	قطعة رقم (٤٩٠)	١٨٠٠٠ م	طريق عرض ١٨ متر	١٨٠٠٠ م	طريق عرض ١٨ متر	٢م ٣٩٦,٠٠
٤٩٢	٢٢٠٠٠ م	قطعة رقم (٤٩٤)	١٨٠٠٠ م	طريق عرض ٢٠ متر	١٨٠٠٠ م	قطعة رقم (٤٩٣)	١٨٠٠٠ م	قطعة رقم (٤٩٣)	٢م ٤١٤,٠٠
٤٩٣	٢٢٠٠٠ م	قطعة رقم (٤٩٥)	١٨٠٠٠ م	قطعة رقم (٤٩٢)	١٨٠٠٠ م	طريق عرض ١٨ متر	١٨٠٠٠ م	طريق عرض ١٨ متر	٢م ٣٩٦,٠٠
٤٩٤	٢٢٠٠٠ م	قطعة رقم (٤٩٦)	١٨٠٠٠ م	طريق عرض ٢٠ متر	١٨٠٠٠ م	قطعة رقم (٤٩٥)	١٨٠٠٠ م	قطعة رقم (٤٩٥)	٢م ٤١٤,٠٠
٤٩٥	٢٢٠٠٠ م	قطعة رقم (٤٩٧)	١٨٠٠٠ م	قطعة رقم (٤٩٤)	١٨٠٠٠ م	طريق عرض ١٨ متر	١٨٠٠٠ م	طريق عرض ١٨ متر	٢م ٣٩٦,٠٠
٤٩٦	٢٢٠٠٠ م	قطعة رقم (٤٩٨)	١٨٠٠٠ م	طريق عرض ٢٠ متر	١٨٠٠٠ م	قطعة رقم (٤٩٧)	١٨٠٠٠ م	قطعة رقم (٤٩٧)	٢م ٤١٤,٠٠
٤٩٧	٢٢٠٠٠ م	قطعة رقم (٤٩٩)	١٨٠٠٠ م	قطعة رقم (٤٩٦)	١٨٠٠٠ م	طريق عرض ١٨ متر	١٨٠٠٠ م	طريق عرض ١٨ متر	٢م ٣٩٦,٠٠
٤٩٨	٢٢٠٠٠ م	قطعة رقم (٥٠٠)	١٨٠٠٠ م	قطعة رقم (٤٩٩)	١٨٠٠٠ م	قطعة رقم (٤٩٩)	١٨٠٠٠ م	قطعة رقم (٤٩٩)	٢م ٤١٤,٠٠
٤٩٩	٢٢٠٠٠ م	قطعة رقم (٤٩٧)	١٩,٤٢ م	قطعة رقم (٥٠١)	١٨٠٠٠ م	طريق عرض ٢٠ متر	١٨٠٠٠ م	قطعة رقم (٤٩٨)	٢م ٣٩٦,٩٠

وكيل الشؤون الفنية

مدير ادارة التخطيط العمرانى

رئيس قسم المساحة

المساح

م / متعب ال قعيد

م / ابراهيم المحيى

ناصر الجبيح

طريق عرض ١٨ متر و عروة كويته بيتا من الشمال الى الجنوب بطول ١٣٤ متر
 طريق عرض ١٨ متر و عروة كويته بيتا من الشمال الى الجنوب بطول ١٣٤ متر
 لم يتكسر شمالا بطول ٢١١ متر لم يتكسر جنوبيا بطول ٢٠٠ متر لم يتكسر

طريق عرض ٢٠ متر و عروة كويته بيتا من الشمال الى الجنوب بطول ١٣٤ متر
 طريق عرض ٢٠ متر و عروة كويته بيتا من الشمال الى الجنوب بطول ١٣٤ متر
 لم يتكسر شمالا بطول ٢١١ متر لم يتكسر جنوبيا بطول ٢٠٠ متر لم يتكسر

طريق عرض ٢٠ متر و عروة كويته بيتا من الشمال الى الجنوب بطول ١٣٤ متر
 طريق عرض ٢٠ متر و عروة كويته بيتا من الشمال الى الجنوب بطول ١٣٤ متر
 لم يتكسر شمالا بطول ٢١١ متر لم يتكسر جنوبيا بطول ٢٠٠ متر لم يتكسر

طريق عرض ٢٠ متر و عروة كويته بيتا من الشمال الى الجنوب بطول ١٣٤ متر
 طريق عرض ٢٠ متر و عروة كويته بيتا من الشمال الى الجنوب بطول ١٣٤ متر
 لم يتكسر شمالا بطول ٢١١ متر لم يتكسر جنوبيا بطول ٢٠٠ متر لم يتكسر

التقرير الفنية بأرقام و أبعاد و مساحات قطع الاراضي الواقعة ضمن البلوك رقم (٤٠)
 بالمخطط رقم (١٥٤٦) و العاكس ملكيتها للمكرم صالح عبد الله العسكر و عبد الرحمن بن عبد الله الهليل

رقم القطعة	شمال		جنوب		شرق		غرب		المساحة	ملاحظات
	الحد	الطول	الحد	الطول	الحد	الطول	الحد	الطول		
٥٠٠	قطعة رقم (٤٩٨)	٢٣٣٠٠ م	قطعة رقم (٥٠٢)	١٨٠٠٠ م	طريق عرض ٢٠ متر	١٨٠٠٠ م	قطعة رقم (٥٠١)	١٨٠٠٠ م	٢٣٤٦٠٠٠ م	
٥٠١	قطعة رقم (٤٩٩)	١٩٤٤٢ م	قطعة رقم (٥٠٣)	١٨٠٠٠ م	قطعة رقم (٥٠٠)	١٨٠٠٠ م	طريق عرض ٢٠ متر <small>طريق عرض ١٨ متر و عرض ١٨ متر من الضلع الجنوبي طريق عرض ٢٠ متر و عرض ١٨ متر من الضلع الشمالي</small>	١٥٠٨٩ م	٢٣٨٩٠٣٦ م	
٥٠٢	قطعة رقم (٥٠٠)	٢٣٣٠٠ م	قطعة رقم (٥٠٤)	١٨٠٠٠ م	طريق عرض ٢٠ متر	١٨٠٠٠ م	قطعة رقم (٥٠٣)	١٨٠٠٠ م	٢٣٤٦٠٠٠ م	
٥٠٣	قطعة رقم (٥٠١)	٢٣٣٠٠ م	قطعة رقم (٥٠٥)	١٨٠٠٠ م	قطعة رقم (٥٠٢)	١٨٠٠٠ م	طريق عرض ١٨ متر	١٨٠٠٠ م	٢٣٣٦٠٠٠ م	
٥٠٤	قطعة رقم (٥٠٢)	٢٣٣٠٠ م	قطعة رقم (٥٠٦)	١٨٠٠٠ م	طريق عرض ٢٠ متر	١٨٠٠٠ م	قطعة رقم (٥٠٥)	١٨٠٠٠ م	٢٣٤٦٠٠٠ م	
٥٠٥	قطعة رقم (٥٠٣)	٢٣٣٠٠ م	قطعة رقم (٥٠٧)	١٨٠٠٠ م	قطعة رقم (٥٠٤)	١٨٠٠٠ م	طريق عرض ١٨ متر	١٨٠٠٠ م	٢٣٣٦٠٠٠ م	
٥٠٦	قطعة رقم (٥٠٤)	٢٣٣٠٠ م	قطعة رقم (٥٠٨)	١٨٠٠٠ م	طريق عرض ٢٠ متر	١٨٠٠٠ م	قطعة رقم (٥٠٧)	١٨٠٠٠ م	٢٣٤٦٠٠٠ م	
٥٠٧	قطعة رقم (٥٠٥)	٢٣٣٠٠ م	قطعة رقم (٥٠٩)	١٨٠٠٠ م	قطعة رقم (٥٠٦)	١٨٠٠٠ م	طريق عرض ١٨ متر	١٨٠٠٠ م	٢٣٣٦٠٠٠ م	
٥٠٨	قطعة رقم (٥٠٦)	٢٣٣٠٠ م	قطعة رقم (٥١٠)	١٨٠٠٠ م	طريق عرض ٢٠ متر	١٨٠٠٠ م	قطعة رقم (٥٠٩)	١٨٠٠٠ م	٢٣٤٦٠٠٠ م	
٥٠٩	قطعة رقم (٥٠٧)	٢٣٣٠٠ م	قطعة رقم (٥١١)	١٨٠٠٠ م	قطعة رقم (٥٠٨)	١٨٠٠٠ م	طريق عرض ١٨ متر	١٨٠٠٠ م	٢٣٣٦٠٠٠ م	
٥١٠	قطعة رقم (٥٠٨)	٢٣٣٠٠ م	قطعة رقم (٥١٢)	١٨٠٠٠ م	طريق عرض ٢٠ متر	١٨٠٠٠ م	قطعة رقم (٥١١)	١٨٠٠٠ م	٢٣٤٦٠٠٠ م	
٥١١	قطعة رقم (٥٠٩)	٢٣٣٠٠ م	قطعة رقم (٥١٣)	١٨٠٠٠ م	قطعة رقم (٥١٠)	١٨٠٠٠ م	طريق عرض ١٨ متر	١٨٠٠٠ م	٢٣٣٦٠٠٠ م	
٥١٢	قطعة رقم (٥١٠)	٢٣٣٠٠ م	قطعة رقم (٥١٤)	١٨٠٠٠ م	طريق عرض ٢٠ متر	١٨٠٠٠ م	قطعة رقم (٥١٣)	١٨٠٠٠ م	٢٣٧٧٠١٠ م	
٥١٣	قطعة رقم (٥١١)	٢٣٣٠٠ م	طريق عرض ١٨ متر	١٩٠٠٢ م	قطعة رقم (٥١٢)	١٩٠٠٢ م	طريق عرض ١٨ متر	١٩٠٠٢ م	٤٧١٠٧٩ م	

وكيل الشؤون الفنية / مدير ادارة التخطيط العمراني / رئيس قسم المساحة / المساح

م / متعب ال قعيد / م / ابراهيم المحيبي / ناصر الجمييع

التقارير الفنية بأرقام و أبعاد و مساحات قطع الأراضي الواقعة ضمن البلوك رقم (٤١)
بالمخطط رقم (١٥٤٦) و العاكس ملكيتها للمكرم صالح عبد الله العسكر و عبد الرحمن بن عبد الله الهليل

رقم القطعة	شمال		جنوب		شرق		غرب		المساحة	ملاحظات
	الحد	الطول	الحد	الطول	الحد	الطول	الحد	الطول		
٥١٤	طريق عرض ١٨ متر يتبع من الشرق الى الشمال العرض بطول ٤١٩ متر ثم يتكسر الى الغرب بطول ١٥١٤ متر	١٧,٥٧ م	قطعة رقم (٥١٥)	٢٢,٠١ م	طريق عرض ١٨ متر	٢٥,٠٠ م	قطعة رقم (٥١٦)	٢٥,٠٠ م	٢٤١,٨٩ م ^٢	
٥١٥	قطعة رقم (٥١٤)	١٧,٥٧ م	طريق عرض ١٥ متر يتبع من الشرق الى الجنوب العرض بطول ٤١٩ متر ثم يتكسر الى الغرب بطول ١٥١٤ متر	٢٢,٠١ م	طريق عرض ١٨ متر	٢٥,٠٠ م	قطعة رقم (٥١٧)	٢٥,٠٠ م	٢٤٧,٧٥ م ^٢	
٥١٦	طريق عرض ١٨ متر	١٨,٠٠ م	قطعة رقم (٥١٧)	٢٥,٠٠ م	قطعة رقم (٥١٤)	٢٥,٠٠ م	قطعة رقم (٥١٨)	٢٥,٠٠ م	٢٤٥,٠٠ م ^٢	
٥١٧	قطعة رقم (٥١٦)	١٨,٠٠ م	طريق عرض ١٥ متر	٢٥,٠٠ م	قطعة رقم (٥١٥)	٢٥,٠٠ م	قطعة رقم (٥١٩)	٢٥,٠٠ م	٢٤٥,٠٠ م ^٢	
٥١٨	طريق عرض ١٨ متر	١٨,٠٠ م	قطعة رقم (٥١٩)	٢٥,٠٠ م	قطعة رقم (٥١٦)	٢٥,٠٠ م	قطعة رقم (٥٢٠)	٢٥,٠٠ م	٢٤٥,٠٠ م ^٢	
٥١٩	قطعة رقم (٥١٨)	١٨,٠٠ م	طريق عرض ١٥ متر	٢٥,٠٠ م	قطعة رقم (٥١٧)	٢٥,٠٠ م	قطعة رقم (٥٢١)	٢٥,٠٠ م	٢٤٥,٠٠ م ^٢	
٥٢٠	طريق عرض ١٨ متر	١٨,٠٠ م	قطعة رقم (٥٢١)	٢٥,٠٠ م	قطعة رقم (٥١٨)	٢٥,٠٠ م	قطعة رقم (٥٢٢)	٢٥,٠٠ م	٢٤٥,٠٠ م ^٢	
٥٢١	قطعة رقم (٥٢٠)	١٨,٠٠ م	طريق عرض ١٥ متر	٢٥,٠٠ م	قطعة رقم (٥١٩)	٢٥,٠٠ م	قطعة رقم (٥٢٣)	٢٥,٠٠ م	٢٤٥,٠٠ م ^٢	
٥٢٢	طريق عرض ١٨ متر	١٨,٠٠ م	قطعة رقم (٥٢٣)	٢٥,٠٠ م	قطعة رقم (٥٢٠)	٢٥,٠٠ م	قطعة رقم (٥٢٤)	٢٥,٠٠ م	٢٤٥,٠٠ م ^٢	
٥٢٣	قطعة رقم (٥٢٢)	١٨,٠٠ م	طريق عرض ١٥ متر	٢٥,٠٠ م	قطعة رقم (٥٢١)	٢٥,٠٠ م	قطعة رقم (٥٢٥)	٢٥,٠٠ م	٢٤٥,٠٠ م ^٢	
٥٢٤	طريق عرض ١٨ متر	١٨,٠٠ م	قطعة رقم (٥٢٥)	٢٥,٠٠ م	قطعة رقم (٥٢٢)	٢٥,٠٠ م	قطعة رقم (٥٢٦)	٢٥,٠٠ م	٢٤٥,٠٠ م ^٢	
٥٢٥	قطعة رقم (٥٢٤)	١٨,٠٠ م	طريق عرض ١٥ متر	٢٥,٠٠ م	قطعة رقم (٥٢٣)	٢٥,٠٠ م	قطعة رقم (٥٢٧)	٢٥,٠٠ م	٢٤٥,٠٠ م ^٢	
٥٢٦	طريق عرض ١٨ متر	١٨,٠٠ م	قطعة رقم (٥٢٧)	٢٥,٠٠ م	قطعة رقم (٥٢٤)	٢٥,٠٠ م	قطعة رقم (٥٢٨)	٢٥,٠٠ م	٢٤٥,٠٠ م ^٢	
٥٢٧	قطعة رقم (٥٢٦)	١٨,٠٠ م	طريق عرض ١٥ متر يتبع من الشرق الى الغرب بطول ١٥٠٠ متر ثم يتكسر الى الشمال العرض بطول ٤١٩ متر	٢٥,٠٠ م	قطعة رقم (٥٢٥)	٢٢,٠٠ م	قطعة رقم (٥٢٨)	٢٢,٠٠ م	٢٤٤,٥٠ م ^٢	

وكيل الشؤون الفنية

مدير ادارة التخطيط العمراني

رئيس قسم المساحة

المساح

م / متعب ال قعيد

م / ابراهيم المحيي

ناصر الجميح

التقارير الفنية بإرقام و ابعاد و مساحات قطع الاراضي الواقعة ضمن البلوك رقم (٤٢)
 بالمخطط رقم (١٥٤٦) و العائد ملكيتها للمكرم صالح عبد الله العسكر و عبد الرحمن بن عبد الله الهليل

رقم القطعة	شمال		جنوب		شرق		غرب		ملاحظات
	الحد	الطول	الحد	الطول	الحد	الطول	الحد	الطول	
٥٢٨	طريق عرض ١٨ متر	١٨,٠٠٠ م	قطعة رقم (٥١٩)	٢٥,٠٠٠ م	ممر مشاة عرض ٨,٠٠٠ متر	٢٥,٠٠٠ م	قطعة رقم (٥٢٠)	٢٥,٠٠٠ م	
٥٢٩	قطعة رقم (٥٢٨)	١٨,٠٠٠ م	طريق عرض ١٥ متر	٢٥,٠٠٠ م	ممر مشاة عرض ٨,٠٠٠ متر	٢٥,٠٠٠ م	قطعة رقم (٥٢١)	٢٥,٠٠٠ م	
٥٣٠	طريق عرض ١٨ متر	١٨,٠٠٠ م	قطعة رقم (٥٢١)	٢٥,٠٠٠ م	قطعة رقم (٥٢٨)	٢٥,٠٠٠ م	قطعة رقم (٥٢٢)	٢٥,٠٠٠ م	
٥٣١	قطعة رقم (٥٢٠)	١٨,٠٠٠ م	طريق عرض ١٥ متر	٢٥,٠٠٠ م	قطعة رقم (٥١٩)	٢٥,٠٠٠ م	قطعة رقم (٥٢٣)	٢٥,٠٠٠ م	
٥٣٢	طريق عرض ١٨ متر	١٨,٠٠٠ م	قطعة رقم (٥٢٣)	٢٥,٠٠٠ م	قطعة رقم (٥٢٠)	٢٥,٠٠٠ م	قطعة رقم (٥٢٤)	٢٥,٠٠٠ م	
٥٣٣	قطعة رقم (٥٢٢)	١٨,٠٠٠ م	طريق عرض ١٥ متر	٢٥,٠٠٠ م	قطعة رقم (٥٢١)	٢٥,٠٠٠ م	قطعة رقم (٥٢٥)	٢٥,٠٠٠ م	
٥٣٤	طريق عرض ١٨ متر	١٨,٠٠٠ م	قطعة رقم (٥٢٥)	٢٥,٠٠٠ م	قطعة رقم (٥٢٢)	٢٥,٠٠٠ م	قطعة رقم (٥٢٦)	٢٥,٠٠٠ م	
٥٣٥	قطعة رقم (٥٢٤)	١٨,٠٠٠ م	طريق عرض ١٥ متر	٢٥,٠٠٠ م	قطعة رقم (٥٢٣)	٢٥,٠٠٠ م	قطعة رقم (٥٢٧)	٢٥,٠٠٠ م	
٥٣٦	طريق عرض ١٨ متر	١٨,٠٠١ م	قطعة رقم (٥٢٧)	٢٥,٠٠٠ م	قطعة رقم (٥٢٤)	٢٥,٠٠٠ م	قطعة رقم (٥٢٨)	٢٥,٠٠١ م	
٥٣٧	قطعة رقم (٥٢٦)	١٨,٠٠١ م	طريق عرض ١٥ متر	٢٥,٠٠٠ م	قطعة رقم (٥٢٥)	٢٥,٠٠٠ م	قطعة رقم (٥٢٩)	٢٥,٠٠١ م	
٥٣٨	طريق عرض ١٨ متر	١٢,٠٠٨ م	قطعة رقم (٥٢٩)	٢٥,٠٠٠ م	قطعة رقم (٥٢٦)	٢٥,٠٠٠ م	طريق عرض ١٨ متر	١٢,٠٠٨ م	
٥٣٩	قطعة رقم (٥٢٨)	١٥,٦٥ م	طريق عرض ١٥ متر	٢٥,٠٠٠ م	قطعة رقم (٥٢٧)	٢٥,٠٠٠ م	طريق عرض ١٨ متر	١٥,٦٥ م	

وكيل الشؤون الفنية

مدير ادارة التخطيط العمراني

رئيس قسم المساحة

المساح

م / متعب ال قعيد

م / ابراهيم الصحين

ناصر الجبيح

التقارير الفنية بإرقام و ابعاد و مساحات قطع الاراضي الواقعة ضمن البلوك رقم (٤٣)
 بالمخطط رقم (١٥٤٦) و العائد ملكيتها للمكرم صالح عبد الله العسكر و عبد الرحمن بن عبد الله الهليل

رقم القطعة	شمال		جنوب		شرق		غرب		ملاحظات
	الحد	الطول	الحد	الطول	الحد	الطول	الحد	الطول	
٥٤٠	طريق عرض ١٥ متر يبدأ من الشرق الى الشمال الغربي بطول ٤١٩ متر ثم يتكسر الى الغرب بطول ٢١٣٣متر	٣١,٨٥ م	قطعة رقم (٥٤١)	١٤,١٩ م	طريق عرض ١٨ متر	١٧,٠١ م	جزء من القطعة رقم (٥٤٣)	٢ ٥١١,٣٥	
٥٤١	قطعة رقم (٥٤)	٣,٤٨ م	قطعة رقم (٥٤٢)	١٦,٠٠ م	طريق عرض ١٨ متر	١٦,٠٠ م	جزء من القطعتين رقم (٥٤٣و٥٤٤)	٢ ٤٩,٦٣	
٥٤٢	قطعة رقم (٥٤١)	٣,٤٨ م	طريق عرض ١٥ متر	١٣,٨٢ م	طريق عرض ١٨ متر	١٦,٩٩ م	جزء من القطعة رقم (٥٤٤)	٢ ٥٧,٤٢	
٥٤٣	طريق عرض ١٥ متر	١٨,٠٠ م	قطعة رقم (٥٤٤)	٢٥,٠٠ م	جزء من القطعتين رقم (٥٤١ و ٥٤١)	٢٥,٠٠ م	قطعة رقم (٥٤٥)	٢ ٤٥,٠٠	
٥٤٤	قطعة رقم (٥٤٣)	١٨,٠٠ م	طريق عرض ١٥ متر	٢٥,٠٠ م	جزء من القطعتين رقم (٥٤٢ و ٥٤١)	٢٥,٠٠ م	قطعة رقم (٥٤٦)	٢ ٤٩,٩٩	
٥٤٥	طريق عرض ١٥ متر	١٨,٠٠ م	قطعة رقم (٥٤٦)	٢٥,٠٠ م	قطعة رقم (٥٤٣)	٢٥,٠٠ م	قطعة رقم (٥٤٧)	٢ ٤٥,٠٠	
٥٤٦	قطعة رقم (٥٤٥)	١٨,٠٠ م	طريق عرض ١٥ متر	٢٥,٠٠ م	قطعة رقم (٥٤٤)	٢٥,٠٠ م	قطعة رقم (٥٤٨)	٢ ٤٩,٩٩	
٥٤٧	طريق عرض ١٥ متر	١٨,٠٠ م	قطعة رقم (٥٤٨)	٢٥,٠٠ م	قطعة رقم (٥٤٥)	٢٥,٠٠ م	قطعة رقم (٥٤٩)	٢ ٤٥,٠٠	
٥٤٨	قطعة رقم (٥٤٧)	١٨,٠٠ م	طريق عرض ١٥ متر	٢٥,٠٠ م	قطعة رقم (٥٤٦)	٢٥,٠٠ م	قطعة رقم (٥٥٠)	٢ ٤٩,٩٩	
٥٤٩	طريق عرض ١٥ متر	١٨,٠٠ م	قطعة رقم (٥٥٠)	٢٥,٠٠ م	قطعة رقم (٥٤٧)	٢٥,٠٠ م	قطعة رقم (٥٥١)	٢ ٤٥,٠٠	
٥٥٠	قطعة رقم (٥٤٩)	١٨,٠٠ م	طريق عرض ١٥ متر	٢٥,٠٠ م	قطعة رقم (٥٤٨)	٢٥,٠٠ م	قطعة رقم (٥٥٢)	٢ ٤٥,٠٠	
٥٥١	طريق عرض ١٥ متر	١٨,٠٠ م	قطعة رقم (٥٥٢)	٢٥,٠٠ م	قطعة رقم (٥٤٩)	٢٥,٠٠ م	مسر مشاة عرض ٨ متر	٢ ٤٥,٠٠	
٥٥٢	قطعة رقم (٥٥١)	١٨,٠٠ م	طريق عرض ١٥ متر	٢٥,٠٠ م	قطعة رقم (٥٥٠)	٢٥,٠٠ م	مسر مشاة عرض ٨ متر	٢ ٤٥,٠٠	

وكيل الشئون الفنية

مدير ادارة التخطيط العمراني

رئيس قسم المساحة

المساح

م / متعب ال قعيد

م / ابراهيم الصبحي

ناصر الجبيح

التقارير الفنية بإرقام و ابعاد و مساحات قطع الاراضي الواقعة ضمن البلوك رقم (٤٤)
 بالمخطط رقم (١٥٤٦) و العائد ملكيتها للمكرم صالح عبد الله العسكر و عبد الرحمن بن عبد الله الهليل

رقم القطعة	شمال		جنوب		شرق		غرب		ملاحظات
	الطول	الحد	الطول	الحد	الطول	الحد	الطول	الحد	
00٣	طريق عرض ١٥ متر يبدأ من الشرق الى الشمال الغربي بطول ٤١٢متر ثم يتكسر غربا بطول ١٥٠متر	قطعة رقم (00٤)	١٨,٠٠٠ م	قطعة رقم (00٤)	٢٥,٠٠٠ م	ممر مشاة عرض ٨,٠٠٠ متر	٢٥,٠٠٠ م	قطعة رقم (000)	٢٥٧,٠٥٠
00٤	١٨,٠٠٠ م	قطعة رقم (00٣)	طريق عرض ١٥ متر يبدأ من الشرق الى الجنوب الغربي بطول ٤١٢متر ثم يتكسر غربا بطول ١٥٠متر	قطعة رقم (00٦)	٢٢,٠٠٠ م	ممر مشاة عرض ٨,٠٠٠ متر	٢٥,٠٠٠ م	قطعة رقم (00٦)	٢٥٧,٠٥٠
000	١٨,٠٠٠ م	طريق عرض ١٥ متر	١٨,٠٠٠ م	قطعة رقم (00٦)	٢٥,٠٠٠ م	قطعة رقم (00٣)	٢٥,٠٠٠ م	قطعة رقم (00٧)	٢٤٥,٣٠٠
00٦	١٨,٠٠٠ م	قطعة رقم (000)	١٨,٠٠٠ م	طريق عرض ١٥ متر	٢٥,٠٠٠ م	قطعة رقم (00٤)	٢٥,٠٠٠ م	قطعة رقم (00٨)	٢٤٥,٣٠٠
00٧	١٨,٠٠٠ م	طريق عرض ١٥ متر	١٨,٠٠٠ م	قطعة رقم (00٨)	٢٥,٠٠٠ م	قطعة رقم (000)	٢٥,٠٠٠ م	قطعة رقم (00٩)	٢٤٥,٣٠٠
00٨	١٨,٠٠٠ م	قطعة رقم (00٧)	١٨,٠٠٠ م	طريق عرض ١٥ متر	٢٥,٠٠٠ م	قطعة رقم (00٦)	٢٥,٠٠٠ م	قطعة رقم (0٦٠)	٢٤٥,٣٠٠
00٩	١٨,٠٠٠ م	طريق عرض ١٥ متر	١٨,٠٠٠ م	قطعة رقم (0٦٠)	٢٥,٠٠٠ م	قطعة رقم (00٧)	٢٥,٠٠٠ م	قطعة رقم (0٦١)	٢٤٥,٣٠٠
0٦٠	١٨,٠٠٠ م	قطعة رقم (00٩)	١٨,٠٠٠ م	طريق عرض ١٥ متر	٢٥,٠٠٠ م	قطعة رقم (00٨)	٢٥,٠٠٠ م	قطعة رقم (0٦٢)	٢٤٥,٣٠٠
0٦١	١٨,٠٠٠ م	طريق عرض ١٥ متر	١٨,٠٠٠ م	قطعة رقم (0٦٢)	٢٥,٠٠٠ م	قطعة رقم (00٩)	٢٥,٠٠٠ م	قطعة رقم (0٦٣)	٢٤٥,٣٠٠
0٦٢	١٨,٠٠٠ م	قطعة رقم (0٦١)	١٨,٠٠٠ م	طريق عرض ١٥ متر	٢٥,٠٠٠ م	قطعة رقم (0٦٠)	٢٥,٠٠٠ م	قطعة رقم (0٦٤)	٢٤٥,٣٠٠
0٦٣	طريق عرض ١٥ متر يبدأ من الشرق الى الغرب بطول ١٦٩٩ متر ثم يتكسر الى الجنوب الغربي بطول ٤١٢متر	قطعة رقم (0٦٤)	٢٠,٠٥٥ م	قطعة رقم (0٦٤)	٢٥,٠٠٠ م	طريق عرض ١٨ متر	٢٢,٠٠٠ م	طريق عرض ١٨ متر	٢٥٢,٢٥٥
0٦٤	٢٠,٠٥٥ م	قطعة رقم (0٦٣)	طريق عرض ١٨ متر يبدأ من الشرق الى الغرب بطول ١٨١٢ متر ثم يتكسر الى الشمال الغربي بطول ٤١٩ متر	قطعة رقم (0٦٢)	٢٥,٠٠٠ م	طريق عرض ١٨ متر	٢٢,٠٠١ م	طريق عرض ١٨ متر	٥١٦,٣٧٧

وكيل الشؤون الفنية

مدير ادارة التخطيط العمراني

رئيس قسم المساحة

المساح

م / متعب ال قعيد

م / ابراهيم الصبحي

ناصر الجبيع

التقرير الفنية بأرقام و أبعاد و مساحات قطع الاراضي الواقعة ضمن البلوك رقم (٤٥)
بالمخطط رقم (١٥٤٦) و المالك ملكيتها للمكرم صالح عبد الله العسكر و عبد الرحمن بن عبد الله الهليل

رقم القطعة	شمال		جنوب		شرق		غرب		المساحة	ملاحظات
	الطول	الحد	الطول	الحد	الطول	الحد	الطول	الحد		
٥٦٥	طريق عرض ١٥ متر يبدأ من الشرق الى الشمال الغربي بطول ٤١٩ متر ثم يكسر الى الغرب بطول ١٥١٤ متر	قطعة رقم (٥٦٥)	١٧,٥٧ م	قطعة رقم (٥٦٦)	٢٢,٠١ م	طريق عرض ١٨ متر	٢٥,٠٠ م	قطعة رقم (٥٦٧)	٢٤١,٨٩ م	
٥٦٦	طريق عرض ١٨ متر يبدأ من الشرق الى الجنوب الغربي بطول ٤١٩ متر ثم يكسر الى الغرب بطول ١٤٠١ متر	قطعة رقم (٥٦٥)	١٧,٥٧ م	قطعة رقم (٥٦٥)	٢٢,٠١ م	طريق عرض ١٨ متر	٢٥,٠٠ م	قطعة رقم (٥٦٨)	٢٤٧,٧٥ م	
٥٦٧	طريق عرض ١٥ متر	قطعة رقم (٥٦٨)	١٨,٠٠ م	قطعة رقم (٥٦٨)	٢٥,٠٠ م	قطعة رقم (٥٦٥)	٢٥,٠٠ م	قطعة رقم (٥٦٩)	٢٤٥,٠٠ م	
٥٦٨	طريق عرض ١٥ متر	قطعة رقم (٥٦٧)	١٨,٠٠ م	طريق عرض ١٨ متر	٢٥,٠٠ م	قطعة رقم (٥٦٦)	٢٥,٠٠ م	قطعة رقم (٥٧٠)	٢٤٥,٠٠ م	
٥٦٩	طريق عرض ١٥ متر	قطعة رقم (٥٦٧)	١٨,٠٠ م	قطعة رقم (٥٧٠)	٢٥,٠٠ م	قطعة رقم (٥٦٧)	٢٥,٠٠ م	قطعة رقم (٥٧١)	٢٤٥,٠٠ م	
٥٧٠	طريق عرض ١٥ متر	قطعة رقم (٥٦٩)	١٨,٠٠ م	طريق عرض ١٨ متر	٢٥,٠٠ م	قطعة رقم (٥٦٨)	٢٥,٠٠ م	قطعة رقم (٥٧٢)	٢٤٥,٠٠ م	
٥٧١	طريق عرض ١٥ متر	قطعة رقم (٥٦٩)	١٨,٠٠ م	قطعة رقم (٥٧٢)	٢٥,٠٠ م	قطعة رقم (٥٦٩)	٢٥,٠٠ م	قطعة رقم (٥٧٣)	٢٤٥,٠٠ م	
٥٧٢	طريق عرض ١٥ متر	قطعة رقم (٥٧١)	١٨,٠٠ م	طريق عرض ١٨ متر	٢٥,٠٠ م	قطعة رقم (٥٧٠)	٢٥,٠٠ م	قطعة رقم (٥٧٤)	٢٤٥,٠٠ م	
٥٧٣	طريق عرض ١٥ متر	قطعة رقم (٥٧١)	١٨,٠٠ م	قطعة رقم (٥٧٤)	٢٥,٠٠ م	قطعة رقم (٥٧١)	٢٥,٠٠ م	قطعة رقم (٥٧٥)	٢٤٥,٠٠ م	
٥٧٤	طريق عرض ١٥ متر	قطعة رقم (٥٧٣)	١٨,٠٠ م	طريق عرض ١٨ متر	٢٥,٠٠ م	قطعة رقم (٥٧٢)	٢٥,٠٠ م	قطعة رقم (٥٧٦)	٢٤٥,٠٠ م	
٥٧٥	طريق عرض ١٥ متر	قطعة رقم (٥٧٣)	١٨,٠٠ م	قطعة رقم (٥٧٦)	٢٥,٠٠ م	قطعة رقم (٥٧٣)	٢٥,٠٠ م	قطعة رقم (٥٧٧)	٢٤٥,٠٠ م	
٥٧٦	طريق عرض ١٥ متر يبدأ من الشرق الى الغرب بطول ٤١٩ متر	قطعة رقم (٥٧٥)	١٨,٠٠ م	طريق عرض ١٨ متر	٢٥,٠٠ م	قطعة رقم (٥٧٤)	٢٥,٠٠ م	قطعة رقم (٥٧٨)	٢٤٥,٠٠ م	
٥٧٧	طريق عرض ١٥ متر يبدأ من الشرق الى الغرب بطول ٤١٩ متر	قطعة رقم (٥٧٥)	١٨,٠٠ م	طريق عرض ١٨ متر	٢٥,٠٠ م	قطعة رقم (٥٧٥)	٢٥,٠٠ م	قطعة رقم (٥٧٨)	٢٤٥,٠٥ م	
٥٧٨	قطعة رقم (٥٧٧)	قطعة رقم (٥٧٧)	١٨,٠٠ م	قطعة رقم (٥٧٦)	٢٥,٠٠ م	قطعة رقم (٥٧٦)	٢٥,٠٠ م	قطعة رقم (٥٧٦)	٢٤٥,٥٠ م	

وكيل الشؤون الفنية

مدير ادارة التخطيط العمراني

رئيس قسم المساحة

المساح

م / متعب ال قعيد

م / ابراهيم المحي

ناصر الجميح

التقارير الفنية بإرقام و ابعاد و مساحات قطع الاراضي الواقعة ضمن البلوك رقم (٤٦)
 بالمخطط رقم (١٥٤٦) و العائد ملكيتها للمكرم صالح عبد الله العسكر و عبد الرحمن بن عبد الله الهليل

رقم القطعة	شمال		جنوب		شرق		غرب		ملاحظات
	الحد	الطول	الحد	الطول	الحد	الطول	الحد	الطول	
٥٧٩	طريق عرض ١٥ متر	١٨,٠٠٠ م	قطعة رقم (٥٨٠)	٢٥,٠٠٠ م	ممر مشاة عرض ٨,٠٠٠ متر	٢٥,٠٠٠ م	قطعة رقم (٥٨١)	٢٥,٠٠٠ م	
٥٨٠	قطعة رقم (٥٧٩)	١٨,٠٠٠ م	طريق عرض ١٨ متر	٢٥,٠٠٠ م	ممر مشاة عرض ٨,٠٠٠ متر	٢٥,٠٠٠ م	قطعة رقم (٥٨٢)	٢٥,٠٠٠ م	
٥٨١	طريق عرض ١٥ متر	١٨,٠٠٠ م	قطعة رقم (٥٨٢)	٢٥,٠٠٠ م	قطعة رقم (٥٧٩)	٢٥,٠٠٠ م	قطعة رقم (٥٨٣)	٢٥,٠٠٠ م	
٥٨٢	قطعة رقم (٥٨١)	١٨,٠٠٠ م	طريق عرض ١٨ متر	٢٥,٠٠٠ م	قطعة رقم (٥٨٠)	٢٥,٠٠٠ م	قطعة رقم (٥٨٤)	٢٥,٠٠٠ م	
٥٨٣	طريق عرض ١٥ متر	١٨,٠٠٠ م	قطعة رقم (٥٨٤)	٢٥,٠٠٠ م	قطعة رقم (٥٨١)	٢٥,٠٠٠ م	قطعة رقم (٥٨٥)	٢٥,٠٠٠ م	
٥٨٤	قطعة رقم (٥٨٣)	١٨,٠٠٠ م	طريق عرض ١٨ متر	٢٥,٠٠٠ م	قطعة رقم (٥٨٢)	٢٥,٠٠٠ م	قطعة رقم (٥٨٦)	٢٥,٠٠٠ م	
٥٨٥	طريق عرض ١٥ متر	١٨,٠٠٠ م	قطعة رقم (٥٨٦)	٢٥,٠٠٠ م	قطعة رقم (٥٨٣)	٢٥,٠٠٠ م	قطعة رقم (٥٨٧)	٢٥,٠٠٠ م	
٥٨٦	قطعة رقم (٥٨٥)	١٨,٠٠٠ م	طريق عرض ١٨ متر	٢٥,٠٠٠ م	قطعة رقم (٥٨٤)	٢٥,٠٠٠ م	قطعة رقم (٥٨٨)	٢٥,٠٠٠ م	
٥٨٧	طريق عرض ١٥ متر	١٨,٠٠١ م	قطعة رقم (٥٨٨)	٢٥,٠٠٠ م	قطعة رقم (٥٨٥)	٢٥,٠٠٠ م	قطعة رقم (٥٨٩)	٢٥,٠٠٠ م	
٥٨٨	قطعة رقم (٥٨٧)	١٨,٠٠١ م	طريق عرض ١٨ متر	٢٥,٠٠٠ م	قطعة رقم (٥٨٦)	٢٥,٠٠٠ م	قطعة رقم (٥٩٠)	٢٥,٠٠٠ م	
٥٨٩	طريق عرض ١٥ متر بينما من الشرق الى الغربي بطول ١٢,٠٠٧ متر ثم يتكسر الى الجنوب الغربي بطول ٤,٢٩ متر	١٥,٦٤٤ م	قطعة رقم (٥٩٠)	٢٥,٠٠٠ م	قطعة رقم (٥٨٧)	٢٥,٠٠٠ م	طريق عرض ١٨ متر	٢٥,٠٠٠ م	
٥٩٠	قطعة رقم (٥٨٩)	١٥,٦٤٤ م	طريق عرض ١٨ متر بينما من الشرق الى الغرب بطول ١٣,٠٢٠ متر ثم يتكسر الى الشمال الغربي بطول ٤,٢٩ متر	٢٥,٠٠٠ م	قطعة رقم (٥٨٨)	٢٥,٠٠٠ م	طريق عرض ١٨ متر	٢٥,٠٠٠ م	

وكيل الشئون الفنية

مدير ادارة التخطيط العمراني

رئيس قسم المساحة

المساح

م / متعب ال قعيد

م / ابراهيم الصبحي

ناصر الجبيح

التقارير الفنية بإرقام و ابعاد و مساحات قطع الاراضى الواقعة ضمن البلوك رقم (٤٧)
 بالمخطط رقم (١٥٤٦) و السائد ملكيتها للمكرم صالح عبد الله العسكر و عبد الرحمن بن عبد الله الهليل

رقم القطعة	شمال		جنوب		شرق		غرب		ملاحظات
	الحد	الطول	الحد	الطول	الحد	الطول	الحد	الطول	
٥٩١	طريق عرض ١٨ متر يبدأ من الشرق الى الشمال الغربى بطول ١٤٠٠ متر يغكسر الى الغرب بطول ١٤٠٠ متر	١٤٠٥ م	قطعة رقم (٥٩٤)	طريق عرض ١٨ متر و فورة كونه يبدأ من الشمال الى الجنوب بطول ١٣٣٢ متر ثم يغكسر الى الجنوب بطول ١٤٠٥ متر ثم يتكسر الى الجنوب بطول ١٣٠٠ متر	٢٧٠٣١ م	قطعة رقم (٥٩٢)	٢٧٠٣١ م	٢٤٥٨,٣٣ م	
٥٩٢	طريق عرض ١٨ متر يبدأ من الشرق الى الغربى بطول ١٤٠٠ متر ثم يتكسر الى الجنوب الغرب بطول ١٤١٩ متر	١٦٠٠ م	جزء من القطعتين رقم (٥٩٤ و ٥٩٥)	قطعة رقم (٥٩١)	٢٧٠٣١ م	قطعة رقم (٥٩٣)	٢٧٠٠٠ م	٢٤٣٤,٩٣ م	
٥٩٣	طريق عرض ١٨ متر يبدأ من الشرق الى الغربى بطول ١٤٠٠ متر ثم يتكسر الى الجنوب الغرب بطول ١٤١٩ متر	١٧٠٠ م	جزء من القطعة رقم (٥٩٥)	قطعة رقم (٥٩٢)	٢٧٠٠٠ م	طريق عرض ٢٠ متر	٢٣٢,١٢ م	٤٥١,٧٨ م	
٥٩٤	القطعة رقم ٥٩١ و جزء من القطعة رقم ٥٩٢	٢٣,٥٠ م	قطعة رقم (٥٩٦)	طريق عرض ١٨ متر و فورة كونه يبدأ من الشمال الى الجنوب بطول ١٣٠٠ متر ثم يغكسر الى الشرق بطول ١٥٥٨ متر ثم يتكسر الى الجنوب بطول ١٣٠٠ متر	١٨٠٠٠ م	قطعة رقم (٥٩٥)	١٨٠٠٠ م	٤٤٥,٥٥ م	
٥٩٥	جزء من القطعة رقم ٥٩٢ والقطعة رقم ٥٩٣	٢٥,٠٠ م	قطعة رقم (٥٩٧)	قطعة رقم (٥٩٤)	١٨٠٠٠ م	طريق عرض ٢٠ متر	١٨٠٠٠ م	٤٥٠,٠٠ م	
٥٩٦	قطعة رقم (٥٩٤)	٢٥,٠٠ م	قطعة رقم (٥٩٨)	طريق عرض ١٨ متر	١٨٠٠٠ م	قطعة رقم (٥٩٧)	١٨٠٠٠ م	٤٥٠,٠٠ م	
٥٩٧	قطعة رقم (٥٩٥)	٢٥,٠٠ م	قطعة رقم (٥٩٩)	قطعة رقم (٥٩٦)	١٨٠٠٠ م	طريق عرض ٢٠ متر	١٨٠٠٠ م	٤٥٠,٠٠ م	
٥٩٨	قطعة رقم (٥٩٦)	٢٥,٠٠ م	قطعة رقم (٦٠٠)	طريق عرض ١٨ متر	١٨٠٠٠ م	قطعة رقم (٥٩٩)	١٨٠٠٠ م	٤٥٠,٠٠ م	
٥٩٩	قطعة رقم (٥٩٧)	٢٥,٠٠ م	قطعة رقم (٦٠١)	قطعة رقم (٥٩٨)	١٨٠٠٠ م	طريق عرض ٢٠ متر	١٨٠٠٠ م	٤٥٠,٠٠ م	
٦٠٠	قطعة رقم (٥٩٨)	٢٥,٠٠ م	قطعة رقم (٦٠٢)	طريق عرض ١٨ متر	١٨٠٠٠ م	قطعة رقم (٦٠١)	١٨٠٠٠ م	٤٥٠,٠٠ م	
٦٠١	قطعة رقم (٥٩٩)	٢٥,٠٠ م	قطعة رقم (٦٠٣)	قطعة رقم (٦٠٠)	١٨٠٠٠ م	طريق عرض ٢٠ متر	١٨٠٠٠ م	٤٥٠,٠٠ م	
٦٠٢	قطعة رقم (٦٠٠)	٢٥,٠٠ م	قطعة رقم (٦٠٤)	طريق عرض ١٨ متر	١٨٠٠٠ م	قطعة رقم (٦٠٣)	١٨٠٠٠ م	٤٥٠,٠٠ م	
٦٠٣	قطعة رقم (٦٠١)	٢٥,٠٠ م	قطعة رقم (٦٠٥)	قطعة رقم (٦٠٢)	١٨٠٠٠ م	طريق عرض ٢٠ متر	١٨٠٠٠ م	٤٥٠,٠٠ م	

وكيل الشئون الفنية

مدير ادارة التخطيط العمرانى

رئيس قسم المساحة

المساح

م / متعب ال قعيد

م / ابراهيم الصحبى

ناصر الجبيع

التقارير الفنية بإرقام و ابعاد و مساحات قطع الاراضى الواقعة ضمن البلوك رقم (٤٧)
 بالمخطط رقم (١٥٤٦) و السائد ملكيتها للمكرم صالح عبد الله العسكر و عبد الرحمن بن عبد الله الهليل

ملاحظات	المساحة		غرب		شرق		جنوب			شمال		رقم القطعة
	الحد	الطول	الحد	الطول	الحد	الطول	الحد	الطول	الحد	الطول		
	٢م ٤٥٠,٠٠	(٦٠٥)	م ١٨٠,٠٠	طريق عرض ١٨ متر	م ١٨٠,٠٠	(٦٠٦)	م ٢٥٠,٠٠	قطعة رقم (٦٠٦)	م ٢٥٠,٠٠	(٦٠٢)	م ٢٥٠,٠٠	٦٠٤
	٢م ٤٥٠,٠٠	طريق عرض ٢٠ متر	م ١٨٠,٠٠	قطعة رقم (٦٠٤)	م ١٨٠,٠٠	(٦٠٧)	م ٢٥٠,٠٠	قطعة رقم (٦٠٧)	م ٢٥٠,٠٠	(٦٠٣)	م ٢٥٠,٠٠	٦٠٥
	٢م ٤٥٠,٠١	قطعة رقم (٦٠٧)	م ١٨٠,٠٠	طريق عرض ١٨ متر طريق عرض ١٨ متر و جزء كونه يبدأ من الشمال الى الجنوب بطول ١٣٠ متر ثم يتكسر الى الجنوب بطول ١٥٠ متر	م ١٨٠,٠٠	(٦٠٨)	م ٢٦٠,٥١	القطعة رقم ٦٠٨ و جزء من القطعة رقم ٦٠٩	م ٢٦٠,٥١	(٦٠٤)	م ٢٥٠,٠٠	٦٠٦
	٢م ٤٥٠,٠٠	طريق عرض ٢٠ متر	م ١٨٠,٠٠	قطعة رقم (٦٠٦)	م ١٨٠,٠٠	جزء من القطعة رقم ٦٠٩	م ٢٥٠,٠٠	جزء من القطعة رقم ٦١٠	م ٢٥٠,٠٠	(٦٠٥)	م ٢٥٠,٠٠	٦٠٧
	٢م ٤٤٠,٨٠	قطعة رقم (٦٠٩)	م ٢٦٠,٦٨	طريق عرض ١٨ متر و جزء كونه يبدأ من الشمال الى الجنوب بطول ١٣٠ متر ثم يتكسر الى الجنوب بطول ١٥٠ متر	م ٢٦٠,٦٨	(٦٠٩)	م ١٤٠,٥١	طريق عرض ١٨ متر يبدأ من الشرق الى الجنوب الغربي بطول ١٢٩ متر ثم يتكسر الى الغرب بطول ١٤٠ متر	م ١٤٠,٥١	جزء من القطعة رقم (٦٠٦)	م ١٤٠,٥١	٦٠٨
	٢م ٤٢٩,٨١	قطعة رقم (٦١٠)	م ٢٧٠,٠٤	قطعة رقم (٦٠٨)	م ٢٦٠,٦٨	طريق عرض ٢٠ متر يبدأ من الشرق الى الغربى بطول ١٤٠ متر ثم يتكسر الى الشمال الغربى بطول ١٤٩ متر	م ١٦٠,٠٠	جزء من القطعة رقم (٦٠٦)	م ١٦٠,٠٠	(٦٠٧ و ٦١٢)	م ١٦٠,٠٠	٦٠٩
	٢م ٤٥٨,٥٠	طريق عرض ٢٠ متر	م ٢٤٦,٤٣	قطعة رقم (٦٠٩)	م ٢٧٠,٠٤	جزء من القطعة رقم (٦٠٧)	م ١٧٠,٠٠	جزء من القطعة رقم (٦٠٧)	م ١٧٠,٠٠	(٦٠٧)	م ١٧٠,٠٠	٦١٠

وكيل الشؤون الفنية

مدير ادارة التخطيط العمرانى

رئيس قسم المساحة

المساح

م / متعب ال قعيد

م / ابراهيم الصحبى

ناصر الجبيع

التقارير الفنية بآرقام و ابعاد و مساحات قطع الاراضى الواقعة ضمن البلوك رقم (٤٨)
 بالمخطط رقم (١٥٤٦) و العائد ملكيتها للمكرم صالح عبد الله العسكر و عبد الرحمن بن عبد الله الهليل

رقم القطعة	شمال		جنوب		شرق		غرب		ملاحظات
	الحد	الطول	الحد	الطول	الحد	الطول	الحد	الطول	
٦١١	طريق عرض ١٨ متر يبدأ من الشرق الى الشمال الغربى بطول ١٩,٦٩ متر ثم يتكسر الى الغرب بطول ١٧,٣٣متر	١٩,٦٩ م	قطعة رقم (٦١٢)	٢٧,٠١ م	طريق عرض ١٨ متر	٣,٠٠٠ م	قطعة رقم (٦١٣)	٣,٠٠٠ م	٢م ٥٨٨,٣١
٦١٢	قطعة رقم (٦١١)	١٩,٦٩ م	طريق عرض ٢٠ متر يبدأ من الشرق الى الجنوب الغربى بطول ١٩,٦٩ متر ثم يتكسر الى الغرب بطول ١٧,٣٣ متر	٢٧,٠١ م	قطعة رقم (٦١٤)	٣,٠٠٠ م	قطعة رقم (٦١٤)	٣,٠٠٠ م	٢م ٥٧٥,٩٤
٦١٣	طريق عرض ١٨ متر	٢,٠٠٠ م	قطعة رقم (٦١٤)	٣,٠٠٠ م	قطعة رقم (٦١١)	٣,٠٠٠ م	قطعة رقم (٦١٥)	٣,٠٠٠ م	٢م ٦٠٠,٠٠
٦١٤	قطعة رقم (٦١٣)	٢,٠٠٠ م	طريق عرض ٢٠ متر	٣,٠٠٠ م	قطعة رقم (٦١٢)	٣,٠٠٠ م	قطعة رقم (٦١١)	٣,٠٠٠ م	٢م ٦٠٠,٠٠
٦١٥	طريق عرض ١٨ متر	٢,٠٠٠ م	قطعة رقم (٦١٢)	٣,٠٠٠ م	قطعة رقم (٦١٣)	٣,٠٠٠ م	قطعة رقم (٦١٧)	٣,٠٠٠ م	٢م ٦٠٠,٠٠
٦١٦	قطعة رقم (٦١٥)	٢,٠٠٠ م	طريق عرض ١٨ متر	٣,٠٠٠ م	قطعة رقم (٦١٤)	٣,٠٠٠ م	قطعة رقم (٦١٨)	٣,٠٠٠ م	٢م ٦٠٠,٠٠
٦١٧	طريق عرض ١٨ متر	٢,٠٠٠ م	قطعة رقم (٦١٨)	٣,٠٠٠ م	قطعة رقم (٦١٥)	٣,٠٠٠ م	قطعة رقم (٦١٩)	٣,٠٠٠ م	٢م ٦٠٠,٠٠
٦١٨	قطعة رقم (٦١٧)	٢,٠٠٠ م	طريق عرض ١٨ متر	٣,٠٠٠ م	قطعة رقم (٦١٦)	٣,٠٠٠ م	قطعة رقم (٦٢٠)	٣,٠٠٠ م	٢م ٦٠٠,٠٠
٦١٩	طريق عرض ١٨ متر	٢,٠٠٠ م	قطعة رقم (٦٢٠)	٣,٠٠٠ م	قطعة رقم (٦١٧)	٣,٠٠٠ م	قطعة رقم (٦٢١)	٣,٠٠٠ م	٢م ٦٠٠,٠٠
٦٢٠	قطعة رقم (٦١٩)	٢,٠٠٠ م	طريق عرض ٢٠ متر	٣,٠٠٠ م	قطعة رقم (٦١٨)	٣,٠٠٠ م	قطعة رقم (٦٢٢)	٣,٠٠٠ م	٢م ٦٠٠,٠٠
٦٢١	طريق عرض ١٨ متر	٢,٠٠٠ م	قطعة رقم (٦٢٢)	٣,٠٠٠ م	قطعة رقم (٦١٩)	٣,٠٠٠ م	قطعة رقم (٦٢٣)	٣,٠٠٠ م	٢م ٦٠٠,٠٠
٦٢٢	قطعة رقم (٦٢١)	٢,٠٠٠ م	طريق عرض ٢٠ متر	٣,٠٠٠ م	قطعة رقم (٦٢٠)	٣,٠٠٠ م	قطعة رقم (٦٢٤)	٣,٠٠٠ م	٢م ٦٠٠,٠٠
٦٢٣	طريق عرض ١٨ متر	٢,٠٠٠ م	قطعة رقم (٦٢٤)	٣,٠٠٠ م	قطعة رقم (٦٢١)	٣,٠٠٠ م	قطعة رقم (٦٢٥)	٣,٠٠٠ م	٢م ٦٠٠,٠٠

وكيل الشؤون الفنية

مدير ادارة التخطيط العمرانى

رئيس قسم المساحة

المساح

م / متعب ال قعيد

م / ابراهيم الصحبى

ناصر الجبيع

التقارير الفنية بأرقام و أبعاد و مساحات قطع الأراضي الواقعة ضمن البلوك رقم (٤٨)
 بالمخطوط رقم (١٥٤٦) و العائد ملكيتها للمكرم صالح عبد الله العسكر و عبد الرحمن بن عبد الله الهليل

رقم القطعة	شمال		الحد	الطول	الحد	الطول	الحد	الطول	الحد	الطول	الحد	الطول	رقم
	الحد	الطول											
١٢٤	م ٢,٥٠٠	قطعة رقم (١٢٣٣)	م ٣,٥٠٠	م ٣,٥٠٠	م ٣,٥٠٠	قطعة رقم (١٢٢٢)	م ٣,٥٠٠	م ٣,٥٠٠	م ٣,٥٠٠	م ٣,٥٠٠	قطعة رقم (١٢٢١)	م ٣,٥٠٠	١٢٤
١٢٥	م ٢,٥٠٠	طريق عرض ١٨ متر	م ٢,٥٠٠	م ٣,٥٠٠	م ٣,٥٠٠	قطعة رقم (١٢٢١)	م ٣,٥٠٠	م ٣,٥٠٠	م ٣,٥٠٠	م ٣,٥٠٠	قطعة رقم (١٢٢٧)	م ٣,٥٠٠	١٢٥
١٢٦	م ٢,٥٠٠	قطعة رقم (١٢٥)	م ٢,٥٠٠	م ٣,٥٠٠	م ٣,٥٠٠	قطعة رقم (١٢٤٤)	م ٣,٥٠٠	م ٣,٥٠٠	م ٣,٥٠٠	م ٣,٥٠٠	قطعة رقم (١٢٨٨)	م ٣,٥٠٠	١٢٦
١٢٧	م ٢,٥٠٠	طريق عرض ١٨ متر	م ٢,٥٠٠	م ٣,٥٠٠	م ٣,٥٠٠	قطعة رقم (١٢٨٨)	م ٣,٥٠٠	م ٣,٥٠٠	م ٣,٥٠٠	م ٣,٥٠٠	قطعة رقم (١٢٩)	م ٣,٥٠٠	١٢٧
١٢٨	م ٢,٥٠٠	قطعة رقم (١٢٧)	م ٢,٥٠٠	م ٣,٥٠٠	م ٣,٥٠٠	طريق عرض ٢٠ متر	م ٢,٥٠٠	م ٣,٥٠٠	م ٣,٥٠٠	م ٣,٥٠٠	قطعة رقم (١٣٠)	م ٣,٥٠٠	١٢٨
١٢٩	م ٢,٥٠٠	طريق عرض ١٨ متر	م ٢,٥٠٠	م ٣,٥٠٠	م ٣,٥٠٠	قطعة رقم (١٢٣)	م ٣,٥٠٠	م ٣,٥٠٠	م ٣,٥٠٠	م ٣,٥٠٠	قطعة رقم (١٣١)	م ٣,٥٠٠	١٢٩
١٣٠	م ٢,٥٠٠	قطعة رقم (١٢٩)	م ٢,٥٠٠	م ٣,٥٠٠	م ٣,٥٠٠	طريق عرض ٢٠ متر	م ٢,٥٠٠	م ٣,٥٠٠	م ٣,٥٠٠	م ٣,٥٠٠	قطعة رقم (١٣٢)	م ٣,٥٠٠	١٣٠
١٣١	م ٢,٥٠٠	طريق عرض ١٨ متر	م ٢,٥٠٠	م ٣,٥٠٠	م ٣,٥٠٠	قطعة رقم (١٣٢)	م ٣,٥٠٠	م ٣,٥٠٠	م ٣,٥٠٠	م ٣,٥٠٠	قطعة رقم (١٣٤)	م ٣,٥٠٠	١٣١
١٣٢	م ٢,٥٠٠	قطعة رقم (١٣١)	م ٢,٥٠٠	م ٣,٥٠٠	م ٣,٥٠٠	طريق عرض ٢٠ متر	م ٢,٥٠٠	م ٣,٥٠٠	م ٣,٥٠٠	م ٣,٥٠٠	قطعة رقم (١٣٥)	م ٣,٥٠٠	١٣٢
١٣٣	م ٢,٥٠٠	طريق عرض ١٨ متر	م ٢,٥٠٠	م ٣,٥٠٠	م ٣,٥٠٠	قطعة رقم (١٣٤)	م ٣,٥٠٠	م ٣,٥٠٠	م ٣,٥٠٠	م ٣,٥٠٠	قطعة رقم (١٣١)	م ٣,٥٠٠	١٣٣
١٣٤	م ٢,٥٠٠	قطعة رقم (١٣٣)	م ٢,٥٠٠	م ٣,٥٠٠	م ٣,٥٠٠	طريق عرض ٢٠ متر	م ٢,٥٠٠	م ٣,٥٠٠	م ٣,٥٠٠	م ٣,٥٠٠	قطعة رقم (١٣٣)	م ٣,٥٠٠	١٣٤
١٣٥	م ٢,٥٠٠	طريق عرض ١٨ متر	م ٢,٥٠٠	م ٣,٥٠٠	م ٣,٥٠٠	قطعة رقم (١٣١)	م ٣,٥٠٠	م ٣,٥٠٠	م ٣,٥٠٠	م ٣,٥٠٠	قطعة رقم (١٣٧)	م ٣,٥٠٠	١٣٥
١٣٦	م ٢,٥٠٠	قطعة رقم (١٣٥)	م ٢,٥٠٠	م ٣,٥٠٠	م ٣,٥٠٠	طريق عرض ٢٠ متر	م ٢,٥٠٠	م ٣,٥٠٠	م ٣,٥٠٠	م ٣,٥٠٠	قطعة رقم (١٣٨)	م ٣,٥٠٠	١٣٦

وكيل الشئون الفنية

مدير ادارة التخطيط العمراني

رئيس قسم المساحة

المساح

م / معتب ال قعيد

م / ابراهيم الصبحي

ناصر الجميح

التقارير الفنية بإرقام و ابعاد و مساحات قطع الاراضي الواقعة ضمن البلوك رقم (٤٨)
 بالمخطط رقم (١٥٤٦) و العائد ملكيتها للمكرم صالح عبد الله العسكر و عبد الرحمن بن عبد الله الهليل

رقم القطعة	شمال		جنوب		شرق		غرب		ملاحظات
	الطول	الحد	الطول	الحد	الطول	الحد	الطول	الحد	
٦٣٧	٢٠,٠٠٠ م	طريق عرض ١٨ متر	٢٠,٠٠٠ م	قطعة رقم (١٣٨٨)	٣٣,٠٠٠ م	قطعة رقم (١٣٥٥)	٣٣,٠٠٠ م	قطعة رقم (١٣٣٩)	
٦٣٨	٢٠,٠٠٠ م	قطعة رقم (١٣٣٧)	٢٠,٠٠٠ م	طريق عرض ٢٠ متر	٣٣,٠٠٠ م	قطعة رقم (١٣٣١)	٣٣,٠٠٠ م	قطعة رقم (١٤٠)	
٦٣٩	٢٥,٠٠٤ م	طريق عرض ١٨ متر يبدأ من الشرق الى الغرب بطول٢٣٨٨متر ثم يتكسر الى الجنوب الغربي بطول٤١٩متر	٢٥,٠٠٤ م	قطعة رقم (١٤٠)	٣٣,٠٠٠ م	قطعة رقم (١٣٣٧)	٣٣,٠٠٠ م	طريق عرض ٢٠ متر و فوهة كهوبه يبدأ من الشمال الى الجنوب بطول ٥٥٠متر ثم يتكسر الى الشرق بطول ١٥٨١ متر ثم يتكسر الى الجنوب بطول ٢٠٠متر	
٦٤٠	٢٥,٠٠٤ م	قطعة رقم (١٣٣٩)	٢٥,٠٠٤ م	طريق عرض ٢٠ متر يبدأ من الشرق الى الغرب بطول١٣١٤متر ثم يتكسر الى الشمال الغربي بطول١٩٧متر	٣٣,٠٠٠ م	قطعة رقم (١٣٣٨)	٣٣,٠٠٠ م	طريق عرض ٢٠ متر و فوهة كهوبه يبدأ من الشمال الى الجنوب بطول ٢٠٠ متر ثم يتكسر الى الغرب بطول ١٥٨١متر ثم يتكسر الى الجنوب بطول ١٣٠٠متر	

وكيل الشؤون الفنية / متعب ال قعيد
 مدير ادارة التخطيط العمراني / ابراهيم الصبحي
 رئيس قسم المساحة / ناصر الجميح
 المساح

التقارير الفنية بإرقام و ابعاد و مساحات قطع الاراضي الواقعة ضمن البلوك رقم (٤٩)
 بالمخطط رقم (١٥٤٦) و العائد ملكيتها للمكرم /صالح عبد الله المسكر وعبد الرحمن بن عبد الله الهليل

رقم القطعة	شمال		جنوب		شرق		غرب		ملاحظات
	الطول	الحد	الطول	الحد	الطول	الحد	الطول	الحد	
٦٤١	٢٠ متر يكنسر غربا بطول ١٤٠٠متر	من الشمال باتجاه الشرق عرض ٢٠متر من الشمال العرض بطول ٤٠متر ثم يكنسر غربا بطول ١٤٠٠متر	١٧٠٠م	جزء من القطعة رقم (٦٤٤)	٣٠,١٣م	طريق عرض ٢٠ متر	٣١,٧٧م	قطعة رقم (٦٤٢)	٢٥٥٥,٦٠
٦٤٢	١٦٠٠م	جزء من التمتين رقم (٦٤٤ و ٦٤٥)	٣٢,٤٢م	قطعة رقم (٦٤١)	٣٢,٤٢م	قطعة رقم (٦٤١)	٣٢,٤٢م	قطعة رقم (٦٤٣)	٢٥٢١,٦٠
٦٤٣	طريق عرض ٢٠ متر	من الشمال العرض بطول ١٤٠٠متر من الشمال العرض بطول ٤٠متر ثم يكنسر غربا بطول ١٤٠٠متر	١٦٠٠م	جزء من القطعة رقم (٦٤٥)	٣٢,٤٢م	طريق عرض ٢٠ متر	٣٢,٤٢م	قطعة رقم (٦٤٢)	٢٥٣٨,٧٠
٦٤٤	٢٥٠٠م	القطعة رقم ٦٤١ و جزء من القطعة رقم (٦٤٢)	٢٥٠٠م	قطعة رقم (٦٤١)	١٨٠٠م	طريق عرض ٢٠ متر	١٨٠٠م	قطعة رقم (٦٤٥)	٢٤٥٠,٠٠
٦٤٥	١٢,٤٥م	جزء من القطعة رقم ٦٤٢ و القطعة رقم ٦٤٢	٢٥,٠٠م	قطعة رقم (٦٤٧)	١٨,٠٠م	قطعة رقم (٦٤٤)	١٨,٠٠م	قطعة رقم (٦٤٧)	٢٤٤٤,٦٥
٦٤٦	٢٥,٠٠م	قطعة رقم (٦٤٤)	٢٥,٠٠م	قطعة رقم (٦٤٨)	١٨,٠٠م	طريق عرض ٢٠ متر	١٨,٠٠م	قطعة رقم (٦٤٧)	٢٤٥٠,٠٠
٦٤٧	٢٥,٠٠م	قطعة رقم (٦٤٥)	٢٥,٠٠م	قطعة رقم (٦٤٩)	١٨,٠٠م	قطعة رقم (٦٤١)	١٨,٠٠م	طريق عرض ١٨ متر	٢٤٥٠,٠٠
٦٤٨	٢٥,٠٠م	قطعة رقم (٦٤٦)	٢٥,٠٠م	قطعة رقم (٦٥٠)	١٨,٠٠م	طريق عرض ٢٠ متر	١٨,٠٠م	قطعة رقم (٦٤٩)	٢٤٥٠,٠٠
٦٤٩	٢٥,٠٠م	قطعة رقم (٦٤٧)	٢٥,٠٠م	قطعة رقم (٦٥١)	١٨,٠٠م	قطعة رقم (٦٤٨)	١٨,٠٠م	طريق عرض ١٨ متر	٢٤٥٠,٠٠
٦٥٠	٢٥,٠٠م	قطعة رقم (٦٤٨)	٢٥,٠٠م	قطعة رقم (٦٥٢)	١٨,٠٠م	طريق عرض ٢٠ متر	١٨,٠٠م	قطعة رقم (٦٥١)	٢٤٥٠,٠٠
٦٥١	٢٥,٠٠م	قطعة رقم (٦٤٩)	٢٥,٠٠م	قطعة رقم (٦٥٣)	١٨,٠٠م	قطعة رقم (٦٥٠)	١٨,٠٠م	طريق عرض ١٨ متر	٢٤٥٠,٠٠
٦٥٢	٢٥,٠٠م	قطعة رقم (٦٥٠)	٢٥,٠٠م	ممر مشاة ٨٠٠متر	١٨,٠٠م	طريق عرض ٢٠ متر	١٨,٠٠م	قطعة رقم (٦٥٣)	٢٤٥٠,٠٠
٦٥٣	٢٥,٠٠م	قطعة رقم (٦٥١)	٢٥,٠٠م	ممر مشاة ٨٠٠متر من الشمال العرض بطول ٤٢٤متر ثم يكنسر الى الشمال العرض بطول ٤٢٤متر	١٨,٠٠م	قطعة رقم (٦٥٢)	١٥,٠٠م	طريق عرض ١٨ متر	٢٤٤٥,٥٠

وكيل الشئون الفنية

مدير ادارة التخطيط العمراني

رئيس قسم المساحة

المساح

م / متعب ال قعيد

م / ابراهيم الصبحي

ناصر الجبيح

التقارير الفنية بارتفاع و ابعاد و مساحات قطع الاراضي الواقعة ضمن البلوك رقم (٥٠)
بالمخطاط رقم (١٥٤٦) و العائد ملكيتها للمكرم /صالح عبد الله المسكر وعبد الرحمن بن عبد الله الهليل

رقم القطعة	شمال		جنوب		شرق		غرب		ملاحظات
	الحد	الطول	الحد	الطول	الحد	الطول	الحد	الطول	
٦١٥٤	مس مشاة ٨٠ متر ثم يتكسر الى الغرب بطول ٢٢٠٠ متر	٢٥٠,٠٠٠ م	قطعة رقم (١٥٧)	١٥,٠٠٠ م	طريق عرض ٢٠ متر	١٥,٠٠٠ م	قطعة رقم (١٥٥)	١٨٠,٠٠٠ م	٢٤٤٥,٥٠
٦١٥٥	مس مشاة ٨٠ متر	٢٥٠,٠٠٠ م	قطعة رقم (١٥٧)	١٨,٠٠٠ م	قطعة رقم (١٥٤)	١٨,٠٠٠ م	طريق عرض ٢٠ متر	١٨,٠٠٠ م	٢٤٤٥,٦٠
٦١٥٦	قطعة رقم (١٥٤)	٢٥٠,٠٠٠ م	قطعة رقم (١٥٨)	١٨,٠٠٠ م	طريق عرض ٢٠ متر	١٨,٠٠٠ م	قطعة رقم (١٥٧)	١٨,٠٠٠ م	٢٤٥٠,٠٠
٦١٥٧	قطعة رقم (١٥٥)	٢٢٠,٤١ م	قطعة رقم (١٥٩)	١٨,٠٠٠ م	قطعة رقم (١٥٦)	١٨,٠٠٠ م	طريق عرض ٢٠ متر طريق عرض ١٨ متر وتربة كريمة يبا من الشمال الى الجنوب بطول ٢٠٠ متر ثم يتكسر غربا بطول ٢٠٥٨ متر ثم يتكسر جنوبا بطول ١٥٩٣ متر	١٨,٠٠٠ م	٢٤٤٤,٠٠
٦١٥٨	قطعة رقم (١٥٦)	٢٥٠,٠٠٠ م	قطعة رقم (١٦٠)	١٨,٠٠٠ م	طريق عرض ٢٠ متر	١٨,٠٠٠ م	قطعة رقم (١٥٩)	١٨,٠٠٠ م	٢٤٥٠,٠٠
٦١٥٩	قطعة رقم (١٥٧)	٢٥٠,٠٠٠ م	قطعة رقم (١٦١)	١٨,٠٠٠ م	قطعة رقم (١٥٨)	١٨,٠٠٠ م	قطعة رقم (١٥٨)	١٨,٠٠٠ م	٢٤٥٠,٠٠
٦١٦٠	قطعة رقم (١٥٨)	٢٥٠,٠٠٠ م	قطعة رقم (١٦٢)	١٨,٠٠٠ م	طريق عرض ٢٠ متر	١٨,٠٠٠ م	طريق عرض ١٨ متر	١٨,٠٠٠ م	٢٤٥٠,٠٠
٦١٦١	قطعة رقم (١٥٩)	٢٥٠,٠٠٠ م	قطعة رقم (١٦٣)	١٨,٠٠٠ م	قطعة رقم (١٦٠)	١٨,٠٠٠ م	قطعة رقم (١٦١)	١٨,٠٠٠ م	٢٤٥٠,٠٠
٦١٦٢	قطعة رقم (١٦٠)	٢٥٠,٠٠٠ م	قطعة رقم (١٦٤)	١٨,٠٠٠ م	طريق عرض ٢٠ متر	١٨,٠٠٠ م	قطعة رقم (١٦٣)	١٨,٠٠٠ م	٢٤٥٠,٠٠
٦١٦٣	قطعة رقم (١٦١)	٢٥٠,٠٠٠ م	قطعة رقم (١٦٥)	١٨,٠٠٠ م	قطعة رقم (١٦٢)	١٨,٠٠٠ م	طريق عرض ١٨ متر	١٨,٠٠٠ م	٢٤٥٠,٠٠
٦١٦٤	قطعة رقم (١٦٢)	٢٥٠,٠٠٠ م	قطعة رقم (١٦٦)	٢٥٠,٠٠٠ م	طريق عرض ٢٠ متر بطول دائري	١٢,١٨ م	جزء من القطعتين رقم (٣١٥ و ٣١٧) بطول دائري	٢٣,١٧ م	٢٤٥٠,٨٠
٦١٦٥	قطعة رقم (١٦٣)	٢٥٠,٠٠٠ م	قطعة رقم (١٦٧)	٢٧,٤٧ م	جزء من القطعة رقم (٣١٤) بطول دائري	١٥,٩٣ م	طريق عرض ١٨ متر	١٥,٦٧ م	٢٤٠٤,٤٥
٦١٦٦	قطعة رقم (١٦٤)	٢٥٠,٠٠٠ م	قطعة رقم (١٦٩)	٢٥,٠٠٠ م	طريق عرض ٢٠ متر بطول دائري	١٢,١٨ م	جزء من القطعة رقم ٣١٧ والقطعة رقم ٣١٨	٢٣,١٧ م	٢٤٥٠,٨٠

وكيل الشؤون الفنية

مدير ادارة التخطيط العمراني

رئيس قسم المساحة

المساح

م / متعب ال قعيد

م / ابراهيم الصبحي

ناصر الجميع

التقارير الفنية بآرقام و ابعاد و مساحات قطع الاراضي الواقعة ضمن البلوك رقم (٥٠)
بالمخطط رقم (١٥٤٦) و العائد ملكيتها للمكرم /صالح عبد الله المسكر وعبد الرحمن بن عبد الله الهليل

رقم القطعة	شمال		جنوب		شرق		غرب		ملاحظات
	الطول	الحد	الطول	الحد	الطول	الحد	الطول	الحد	
٦٦٧	٢٢٧,٤٧	قطعه رقم (٦٦٥)	٢٧,٤٧م	قطعة رقم (٦٦٨)	١٥,٩٣م	جزء من القطعتين رقم (٦٦٢ و ٦٦٤) بطول دائري	١٥,٩٣م	متر عرض ١٨ متر يبدأ من الشمال الى الجنوب بطول مستقيم ١٦٦٦ متر ثم بطول دائري ١٨٧٢ متر ثم بطول مستقيم ١٦٦٦ متر	
٦٦٨	٢٢٧,٤٧	قطعه رقم (٦٦٧)	٢٢,٤٤م	قطعة رقم (١٧٠)	١٥,٩٣م	جزء من القطعة رقم (٦٦١) بطول دائري	١٥,٩٣م	متر عرض ١٨ متر وعرضه كبيره يبدأ من الشمال الى الجنوب بطول ١٦٦٨ متر ثم يتكسر شرقا بطول ١٥٥ متر ثم يتكسر جنوبا بطول ٢٠ متر	
٦٦٩	٢٥٠,٠٠	قطعه رقم (٦٦٦)	٢٥,٠٠م	قطعة رقم (١٧١)	١٨,٠٠م	طريق عرض ٢٠ متر	١٨,٠٠م	قطعة رقم (٦٧٠)	
٦٧٠	٢٢٢,٤٤	قطعه رقم (٦٦٨)	٢٥,٠٠م	قطعة رقم (١٧٢)	١٨,٠٠م	قطعه رقم (٦٦٩)	١٨,٠٠م	متر عرض ١٨ متر وعرضه كبيره يبدأ من الشمال الى الجنوب بطول ٢٠ متر ثم يتكسر غربا بطول ١٥٧ متر ثم يتكسر جنوبا بطول ١٥٨ متر	
٦٧١	٢٥٠,٠٠	قطعه رقم (٦٦٥)	٢٥,٠٠م	قطعة رقم (١٧٣)	١٨,٠٠م	طريق عرض ٢٠ متر	١٨,٠٠م	قطعة رقم (٦٧٢)	
٦٧٢	٢٥٠,٠٠	قطعه رقم (٦٧٠)	٢٥,٠٠م	قطعة رقم (١٧٤)	١٨,٠٠م	طريق عرض ٢٠ متر	١٨,٠٠م	طريق عرض ١٨ متر عرض ١٨ متر	
٦٧٣	٢٥٠,٠٠	قطعه رقم (٦٧١)	٢٢,٠٠م	طريق عرض ٢٠ متر	١٨,٤٥م	طريق عرض ٢٠ متر يبدأ من الشمال الى الجنوب بطول ١٥٤٥ متر ثم يتكسر الى الجنوب العرض بطول ٤٢ متر	١٨,٤٥م	قطعة رقم (١٧٤)	
٦٧٤	٢٥٠,٠٠	قطعه رقم (٦٧٢)	٢٢,٠٠م	طريق عرض ٢٠ متر	١٨,٤٥م	قطعة رقم (١٧٣)	١٨,٤٥م	طريق عرض ١٨ متر يبدأ من الشمال الى الجنوب بطول ١٥٤٥ متر ثم يتكسر الى الجنوب الشرقي بطول ٤٢ متر	

وكيل الشئون الفنية

م / متعب ال قعيد

مدير ادارة التخطيط العمراني

م / ابراهيم الصبحي

رئيس قسم المساحة

ناصر الجميح

المساح

التقارير الفنية بإرقام و ابعاد و مساحات قطع الاراضي الواقعة ضمن البلوك رقم (٥١)
 بالمخطط رقم (١٥٤٦) و العائد ملكيتها للمكرم /صالح عبد الله المسكر وعبد الرحمن بن عبد الله الهليل

رقم القطعة	شمال		جنوب		شرق		غرب		ملاحظات
	الحد	الطول	الحد	الطول	الحد	الطول	الحد	الطول	
١٧٥	طريق عرض ٢ متر يتكسر الى الغرب بطول ١٧٥,٥٧ متر	٢,٠٠٠ م	قطعة رقم (١٧٦)	٢٠,٠٠٠ م	طريق عرض ١٨ متر	١٢٠,٠٠١ م	قطعة رقم (١٧٧)	٢٥٠,٠٠٠ م	٢٥٠,٢٠٨
١٧٦	قطعة رقم (١٧٥)	٢,٠٠٠ م	طريق عرض ١٥ متر	١١,٤٣٣ م	طريق عرض ١٥ متر	١١,٤٣٣ م	قطعة رقم (١٧٨)	٢٥٠,٠٠٠ م	٢٤٨٨,٤٠
١٧٧	طريق عرض ٢٠ متر	١٨,٠٠٠ م	قطعة رقم (١٧٨)	١٨,٠٠٠ م	قطعة رقم (١٧٧)	٢٥٠,٠٠٠ م	قطعة رقم (١٧٩)	٢٥٠,٠٠٠ م	٢٤٥٠,٠٠
١٧٨	قطعة رقم (١٧٧)	١٨,٠٠٠ م	طريق عرض ١٥ متر	١٨,٠٠٠ م	قطعة رقم (١٧٦)	٢٥٠,٠٠٠ م	قطعة رقم (١٨٠)	٢٥٠,٠٠٠ م	٢٤٥٠,٠٠
١٧٩	طريق عرض ٢٠ متر	١٨,٠٠٠ م	قطعة رقم (١٨٠)	١٨,٠٠٠ م	قطعة رقم (١٧٧)	٢٥٠,٠٠٠ م	قطعة رقم (١٨١)	٢٥٠,٠٠٠ م	٢٤٥٠,٠٠
١٨٠	قطعة رقم (١٧٩)	١٨,٠٠٠ م	طريق عرض ١٥ متر	١٨,٠٠٠ م	قطعة رقم (١٧٨)	٢٥٠,٠٠٠ م	قطعة رقم (١٨٢)	٢٥٠,٠٠٠ م	٢٤٥٠,٠٠
١٨١	طريق عرض ٢٠ متر	١٨,٠٠٠ م	قطعة رقم (١٨٢)	١٨,٠٠٠ م	قطعة رقم (١٧٩)	٢٥٠,٠٠٠ م	قطعة رقم (١٨٣)	٢٥٠,٠٠٠ م	٢٤٥٠,٠٠
١٨٢	قطعة رقم (١٨١)	١٨,٠٠٠ م	طريق عرض ١٥ متر	١٨,٠٠٠ م	قطعة رقم (١٨٠)	٢٥٠,٠٠٠ م	قطعة رقم (١٨٤)	٢٥٠,٠٠٠ م	٢٤٥٠,٠٠
١٨٣	طريق عرض ٢٠ متر	١٨,٠٠٠ م	قطعة رقم (١٨٤)	١٨,٠٠٠ م	قطعة رقم (١٨١)	٢٥٠,٠٠٠ م	قطعة رقم (١٨٥)	٢٥٠,٠٠٠ م	٢٤٥٠,٠٠
١٨٤	قطعة رقم (١٨٣)	١٨,٠٠٠ م	طريق عرض ١٥ متر	١٨,٠٠٠ م	قطعة رقم (١٨٢)	٢٥٠,٠٠٠ م	قطعة رقم (١٨٦)	٢٥٠,٠٠٠ م	٢٤٥٠,٠٠
١٨٥	طريق عرض ٢٠ متر	١٨,٠٠٠ م	قطعة رقم (١٨٦)	١٨,٠٠٠ م	قطعة رقم (١٨٣)	٢٥٠,٠٠٠ م	قطعة رقم (١٨٧)	٢٥٠,٠٠٠ م	٢٤٥٠,٠٠
١٨٦	قطعة رقم (١٨٥)	١٨,٠٠٠ م	طريق عرض ١٥ متر	١٨,٠٠٠ م	قطعة رقم (١٨٤)	٢٥٠,٠٠٠ م	قطعة رقم (١٨٨)	٢٥٠,٠٠٠ م	٢٤٥٠,٠٠
١٨٧	طريق عرض ٢٠ متر	١٨,٠٠٠ م	قطعة رقم (١٨٨)	١٨,٠٠٠ م	قطعة رقم (١٨٥)	٢٥٠,٠٠٠ م	قطعة رقم (١٨٩)	٢٥٠,٠٠٠ م	٢٤٥٠,٠٠

وكيل الشؤون الفنية

مدير ادارة التخطيط العمراني

رئيس قسم المساحة

المساح

م / متعب ال قعيد

م / ابراهيم الصحبي

ناصر الجميع

التقارير الفنية بإرقام و أبعاد و مساحات قطع الاراضي الواقعة ضمن البلوك رقم (٥١)
 بالمخطاط رقم (١٥٤٦) و العائد ملكيتها للمكرم /صالح عبد الله المسكر وعبد الرحمن بن عبد الله الهليل

رقم القطعة	شمال		جنوب		شرق		غرب		ملاحظات
	الحد	الطول	الحد	الطول	الحد	الطول	الحد	الطول	
١٨٨	قطعة رقم (١٨٨)	١٨,٠٠ م	طريق عرض ١٥ متر	٢٥,٠٠ م	قطعة رقم (١٨٦)	٢٥,٠٠ م	قطعة رقم (١٩٠)	٢٥,٠٠ م	قطعة رقم (١٩٠) القطعة رقم ١٩١ و جزء من القطعة رقم ١٩٢
١٨٩	طريق عرض ٢٠ متر	١٨,٠٠ م	قطعة رقم (١٩٠)	٢٥,٠٠ م	قطعة رقم (١٨٧)	٢٥,٠٠ م	جزء من القطعة رقم ١٩٢ والقطعة رقم ١٩٣	٢٥,٠٠ م	٢٤٥٠,٠٠
١٩٠	قطعة رقم (١٨٩)	١٨,٠٠ م	طريق عرض ١٥ متر	١٨,٠٠ م	قطعة رقم (١٨٨)	٢٥,٠٠ م	جزء من القطعة رقم ١٩٣	٢٥,٠٠ م	٢٤٥٠,٠٠
١٩١	طريق عرض ٢٠ متر ثم يتكسر الى الجنوب الغربي بطول ٤,٢٤ متر	٢٥,٢٢ م	قطعة رقم (١٩٢)	٢٥,٢٢ م	قطعة رقم (١٨٩)	١٧,٠٠ م	جزء من القطعتين رقم (١٨٩ و ١٩٠)	١٤,٠٠ م	٢٤٢٤,٣٦
١٩٢	قطعة رقم (١٩١)	٢٥,٢٢ م	قطعة رقم (١٩٣)	٢٥,٢٢ م	جزء من القطعتين رقم (١٩٠ و ١٨٩)	١٦,٠٠ م	جزء من القطعة رقم (١٩٠)	١٦,٠٠ م	٢٤٠٣,٥٤
١٩٣	قطعة رقم (١٩٢)	٢٥,٢٢ م	طريق عرض ١٥ متر ثم يتكسر الى الشمال الغربي بطول ٤,٢٤ متر	٢٥,٢٢ م	جزء من القطعة رقم (١٩٠)	١٧,٠٠ م	جزء من القطعة رقم (١٩٠)	١٤,٠٠ م	٢٤٢٤,٣٦

وكيل الشؤون الفنية

مدير ادارة التخطيط العمراني

رئيس قسم المساحة

المساح

م / متعب ال قعيد

م / ابراهيم الصحبي

ناصر الجميع

التقارير الفنية بإرقام و ابعاد و مساحات قطع الاراضي الواقعة ضمن البلوك رقم (٥٢)
 بالمخطط رقم (١٥٤٦) و العائد ملكيتها للمكرم /صالح عبد الله المسكر وعبد الرحمن بن عبد الله الهليل

رقم القطعة	شمال		جنوب		شرق		غرب		ملاحظات
	الحد	الطول	الحد	الطول	الحد	الطول	الحد	الطول	
٦٩٤	طريق عرض ٥ متر يبدأ من الشرق الى الشمال الغربي بطول ٤١٣ متر ثم يتكسر الى الغرب بطول ١٥٦٤ متر	١٨,٠٧ م	قطعة رقم (١٩٥)	١٨,٠٧ م	طريق عرض ١٨ متر	٢٢,٠١ م	قطعة رقم (١٩١)	٢٥٠ م	٢٤٥٤,٢٩
٦٩٥	قطعة رقم (١٩٤)	١٨,٠٧ م	طريق عرض ١٨ متر	١٤,٥٠ م	طريق عرض ١٨ متر يبدأ من الشمال الى الجنوب بطول ٢٣١١ متر ثم يتكسر الى الجنوب الغربي بطول ٤١٩ متر	٢٥٠ م	قطعة رقم (١٩٧)	٢٥٠ م	٢٤٤٠,١١
٦٩٦	طريق عرض ١٥ متر	١٨,٠٠٠ م	قطعة رقم (١٩٧)	١٨,٠٠٠ م	قطعة رقم (١٩٤)	٢٥٠ م	قطعة رقم (١٩٨)	٢٥٠ م	٢٤٥٠,٠٠
٦٩٧	قطعة رقم (١٩٦)	١٨,٠٠٠ م	طريق عرض ١٨ متر	١٨,٠٠٠ م	قطعة رقم (١٩٥)	٢٥٠ م	قطعة رقم (١٩٩)	٢٥٠ م	٢٤٥٠,٠٠
٦٩٨	طريق عرض ١٥ متر	١٨,٠٠٠ م	قطعة رقم (١٩٩)	١٨,٠٠٠ م	قطعة رقم (١٩١)	٢٥٠ م	قطعة رقم (٧٠٠)	٢٥٠ م	٢٤٥٠,٠٠
٦٩٩	قطعة رقم (١٩٨)	١٨,٠٠٠ م	طريق عرض ١٨ متر	١٨,٠٠٠ م	قطعة رقم (١٩٧)	٢٥٠ م	قطعة رقم (٧٠١)	٢٥٠ م	٢٤٥٠,٠٠
٧٠٠	طريق عرض ١٥ متر	١٨,٠٠٠ م	قطعة رقم (٧٠١)	١٨,٠٠٠ م	قطعة رقم (١٩٨)	٢٥٠ م	قطعة رقم (٧٠٢)	٢٥٠ م	٢٤٥٠,٠٠
٧٠١	قطعة رقم (٧٠٠)	١٨,٠٠٠ م	طريق عرض ١٨ متر	١٨,٠٠٠ م	قطعة رقم (١٩٩)	٢٥٠ م	قطعة رقم (٧٠٣)	٢٥٠ م	٢٤٥٠,٠٠
٧٠٢	طريق عرض ١٥ متر	١٨,٠٠٠ م	قطعة رقم (٧٠٣)	١٨,٠٠٠ م	قطعة رقم (٧٠٠)	٢٥٠ م	قطعة رقم (٧٠٤)	٢٥٠ م	٢٤٥٠,٠٠
٧٠٣	قطعة رقم (٧٠٢)	١٨,٠٠٠ م	طريق عرض ١٨ متر	١٨,٠٠٠ م	قطعة رقم (٧٠١)	٢٥٠ م	قطعة رقم (٧٠٥)	٢٥٠ م	٢٤٥٠,٠٠
٧٠٤	طريق عرض ١٥ متر	١٨,٠٠٠ م	قطعة رقم (٧٠٥)	١٨,٠٠٠ م	قطعة رقم (٧٠٢)	٢٥٠ م	قطعة رقم (٧٠٦)	٢٥٠ م	٢٤٥٠,٠٠
٧٠٥	قطعة رقم (٧٠٤)	١٨,٠٠٠ م	طريق عرض ١٨ متر	١٨,٠٠٠ م	قطعة رقم (٧٠٣)	٢٥٠ م	قطعة رقم (٧٠٧)	٢٥٠ م	٢٤٥٠,٠٠
٧٠٦	طريق عرض ١٥ متر	١٨,٠٠٠ م	قطعة رقم (٧٠٧)	١٨,٠٠٠ م	قطعة رقم (٧٠٤)	٢٥٠ م	قطعة رقم (٧٠٨)	٢٥٠ م	٢٤٥٠,٠٠

وكيل الشؤون الفنية

مدير ادارة التخطيط العمراني

رئيس قسم المساحة

المساح

م / متعب ال قعيد

م / ابراهيم الصبحي

ناصر الجميع

التقارير الفنية بإرقام و أبعاد و مساحات قطع الاراضي الواقعة ضمن البلوك رقم (٥٢)
 بالمخطط رقم (١٥٤٦) و العائد ملكيتها للمكرم /صالح عبد الله المسكر وعبد الرحمن بن عبد الله الهليل

رقم القطعة	شمال		جنوب		شرق		غرب		ملاحظات
	الطول	الحد	الطول	الحد	الطول	الحد	الطول	الحد	
٧٠٧	١٨٠م	قطعة رقم (٧٠٦)	١٨٠م	طريق عرض ١٨ متر	٢٥٠م	قطعة رقم (٧٠٥)	٢٥٠م	قطعة رقم (٧٠٩)	
٧٠٨	١٨٠م	طريق عرض ١٥ متر	١٨٠م	قطعة رقم (٧٠٩)	٢٥٠م	قطعة رقم (٧٠٦)	٢٥٠م	من القطعة رقم ٧١٠ و جزء من القطعة رقم ٧١١	
٧٠٩	١٨٠م	قطعة رقم (٧٠٨)	١٨٠م	طريق عرض ١٨ متر	٢٥٠م	قطعة رقم (٧٠٧)	٢٥٠م	جزء من القطعة رقم ٧١١ و القطعة رقم ٧١٢	
٧١٠	١٨٠م	طريق عرض ١٥ متر	١٨٠م	قطعة رقم (٧١١)	١٧٠م	جزء من القطعة رقم (٧٠٨)	١٤٠م	طريق عرض ١٨ متر	
٧١١	٢٥٠م	قطعة رقم (٧١٠)	٢٥٠م	قطعة رقم (٧١٢)	١١٠م	جزء من القطعتين رقم (٧٠٨ و ٧٠٩)	١١٠م	طريق عرض ١٨ متر	
٧١٢	٢٥٠م	قطعة رقم (٧١١)	٢٥٠م	طريق عرض ١٥ متر يبدأ من الشرق الى الغرب بطول ٢٢٦٨ متر ثم يتكسر الى الشمال الغربي بطول ٤١٤ متر	١٧٠م	جزء من القطعة رقم (٧٠٩)	١٤٠م	طريق عرض ١٨ متر	

وكيل الشؤون الفنية مدير ادارة التخطيط العمراني رئيس قسم المساحة المساح

م / متعب ال قعيد م / ابراهيم الصحي ناصر الجميح

التقارير الفنية بإرقام و ابعاد و مساحات قطع الاراضي الواقعة ضمن البلوك رقم (٥٣)
 بالمخطط رقم (١٥٤٦) و العائد ملكيتها للمكرم /صالح عبد الله المسكر وعبد الرحمن بن عبد الله الهليل

رقم القطعة	شمال		جنوب		شرق		غرب		ملاحظات
	الطول	الحد	الطول	الحد	الطول	الحد	الطول	الحد	
٧١٣	٢٧,٥١	٢٧,٥١	٢٧,٥١	٢٧,٥١	١٩,٠٠	١٩,٠٠	١٩,٠٠	١٩,٠٠	٢٥٦٥,٥٠
٧١٤	٢٧,٥١	٢٧,٥١	٢٧,٥١	٢٧,٥١	١٩,٠٠	١٩,٠٠	١٩,٠٠	١٩,٠٠	٢٥٦٥,٥٠
٧١٥	٢٧,٥١	٢٧,٥١	٢٧,٥١	٢٧,٥١	١٩,٠٠	١٩,٠٠	١٩,٠٠	١٩,٠٠	٢٥٧٠,٠٠
٧١٦	٢٧,٥١	٢٧,٥١	٢٧,٥١	٢٧,٥١	١٩,٠٠	١٩,٠٠	١٩,٠٠	١٩,٠٠	٢٥٧٠,٠٠
٧١٧	٢٧,٥١	٢٧,٥١	٢٧,٥١	٢٧,٥١	١٩,٠٠	١٩,٠٠	١٩,٠٠	١٩,٠٠	٢٥٨٢,٠٤
٧١٨	٢٧,٥١	٢٧,٥١	٢٧,٥١	٢٧,٥١	١٩,٠٠	١٩,٠٠	١٩,٠٠	١٩,٠٠	٢٥٧٠,٠٠
٧١٩	٢٧,٥١	٢٧,٥١	٢٧,٥١	٢٧,٥١	١٩,٠٠	١٩,٠٠	١٩,٠٠	١٩,٠٠	٢٥٤٨,٠٤
٧٢٠	٢٧,٥١	٢٧,٥١	٢٧,٥١	٢٧,٥١	١٩,٠٠	١٩,٠٠	١٩,٠٠	١٩,٠٠	٢٥٧٠,٠٠
٧٢١	٢٧,٥١	٢٧,٥١	٢٧,٥١	٢٧,٥١	١٩,٠٠	١٩,٠٠	١٩,٠٠	١٩,٠٠	٢٥٧٠,٠٠
٧٢٢	٢٧,٥١	٢٧,٥١	٢٧,٥١	٢٧,٥١	١٩,٠٠	١٩,٠٠	١٩,٠٠	١٩,٠٠	٢٥٧٠,٠٠
٧٢٣	٢٧,٥١	٢٧,٥١	٢٧,٥١	٢٧,٥١	١٩,٠٠	١٩,٠٠	١٩,٠٠	١٩,٠٠	٢٥٩٥,٣٨
٧٢٤	٢٧,٥١	٢٧,٥١	٢٧,٥١	٢٧,٥١	١٩,٠٠	١٩,٠٠	١٩,٠٠	١٩,٠٠	٢٥٩٥,٣٨

وكيل الشئون الفنية

مدير ادارة التخطيط العمراني

رئيس قسم المساحة

المساح

م / متعب ال قعيد

م / ابراهيم الصبحي

ناصر الجميح

التقارير الفنية بإرقام و ابعاد و مساحات قطع الاراضي الواقعة ضمن البلوك رقم (٥٤)
 بالمخطط رقم (١٥٤٦) و العائد ملكيتها للمكرم /صالح عبد الله المسكر وعبد الرحمن بن عبد الله الهليل

رقم القطعة	شمال		جنوب		شرق		غرب		ملاحظات
	الطول	الحد	الطول	الحد	الطول	الحد	الطول	الحد	
٧٢٥	١٨,٠٠٠	قطعة رقم (٧٢١) طريق عرض ١٥ متر	١٨,٠٠٠	قطعة رقم (٧٢١) طريق عرض ١٨ متر	٢٢,٠٠٠ م	طريق عرض ١٨ متر	٢٥٠٠٠ م	قطعة رقم (٧٢٧)	٢٤٤٥,٥٠
٧٢٦	١٨,٠٠٠	قطعة رقم (٧٢٥) طريق عرض ٢٠ متر	١٥,٠٠٠	قطعة رقم (٧٢٨) طريق عرض ١٥ متر	طريق عرض ١٨ متر يبدأ من الشمال الى الجنوب بطول ٢٣٠ متر ثم يتكسر الى الجنوب الغربي بطول ٤١٤ متر	قطعة رقم (٧٢٥)	٢٥٠٠٠ م	قطعة رقم (٧٢٨)	٢٤٤٥,٥٠
٧٢٧	١٨,٠٠٠	قطعة رقم (٧٢٨) طريق عرض ٢٠ متر	١٨,٠٠٠	قطعة رقم (٧٢٨) طريق عرض ١٥ متر	٢٥٠٠٠ م	قطعة رقم (٧٢٥)	٢٥٠٠٠ م	قطعة رقم (٧٢٩)	٢٤٥٠,٠٠
٧٢٨	١٨,٠٠٠	قطعة رقم (٧٢٧) طريق عرض ٢٠ متر	١٨,٠٠٠	قطعة رقم (٧٢٨) طريق عرض ١٥ متر	٢٥٠٠٠ م	قطعة رقم (٧٢١)	٢٥٠٠٠ م	قطعة رقم (٧٣٠)	٢٤٥٠,٠٠
٧٢٩	١٨,٠٠٠	قطعة رقم (٧٢٩) طريق عرض ٢٠ متر	١٨,٠٠٠	قطعة رقم (٧٣٠) طريق عرض ١٥ متر	٢٥٠٠٠ م	قطعة رقم (٧٢٧)	٢٥٠٠٠ م	قطعة رقم (٧٣١)	٢٤٥٠,٠٠
٧٣٠	١٨,٠٠٠	قطعة رقم (٧٢٩) طريق عرض ٢٠ متر	١٨,٠٠٠	قطعة رقم (٧٢٨) طريق عرض ١٥ متر	٢٥٠٠٠ م	قطعة رقم (٧٢٨)	٢٥٠٠٠ م	قطعة رقم (٧٣٢)	٢٤٥٠,٠٠
٧٣١	١٨,٠٠٠	قطعة رقم (٧٣١) طريق عرض ٢٠ متر	١٨,٠٠٠	قطعة رقم (٧٣٢) طريق عرض ١٥ متر	٢٥٠٠٠ م	قطعة رقم (٧٢٩)	٢٥٠٠٠ م	قطعة رقم (٧٣٣)	٢٤٥٠,٠٠
٧٣٢	١٨,٠٠٠	قطعة رقم (٧٣١) طريق عرض ٢٠ متر	١٨,٠٠٠	قطعة رقم (٧٣٤) طريق عرض ١٥ متر	٢٥٠٠٠ م	قطعة رقم (٧٣٠)	٢٥٠٠٠ م	قطعة رقم (٧٣٤)	٢٤٥٠,٠٠
٧٣٣	١٨,٠٠٠	قطعة رقم (٧٣٣) طريق عرض ٢٠ متر	١٨,٠٠٠	قطعة رقم (٧٣٤) طريق عرض ١٥ متر	٢٥٠٠٠ م	قطعة رقم (٧٣١)	٢٥٠٠٠ م	قطعة رقم (٧٣٥)	٢٤٥٠,٠٠
٧٣٤	١٨,٠٠٠	قطعة رقم (٧٣٣) طريق عرض ٢٠ متر	١٨,٠٠٠	قطعة رقم (٧٣١) طريق عرض ١٥ متر	٢٥٠٠٠ م	قطعة رقم (٧٣٣)	٢٥٠٠٠ م	طريق عرض ١٨ متر	٢٤٥٠,٠٠
٧٣٥	١٨,٠٠٠	قطعة رقم (٧٣٥) طريق عرض ٢٠ متر	٢١,٣٧٧ م	قطعة رقم (٧٣١) طريق عرض ١٥ متر	٢٥٠٠٠ م	قطعة رقم (٧٣٣)	٢٥٠٠٠ م	طريق عرض ١٨ متر يبدأ من الشمال الى الجنوب بطول ٢٣٠ متر ثم يتكسر الى الجنوب الغربي بطول ٤١٩ متر	٢٥١٢,٦٨
٧٣٦	١٨,٠٠٠	قطعة رقم (٧٣٥) طريق عرض ٢٠ متر	١٨,٩٩٣ م	طريق عرض ١٥ متر	٢٥٠٠٠ م	قطعة رقم (٧٣٤)	٢٥٠٠٠ م	طريق عرض ١٨ متر يبدأ من الشمال الى الجنوب بطول ٢٣٠ متر ثم يتكسر الى الجنوب الغربي بطول ٤١٩ متر	٢٥٣٦,٧٩

وكيل الشؤون الفنية

مدير ادارة التخطيط العمراني

رئيس قسم المساحة

المساح

م / معتب ال قعيد

م / ابراهيم الصحبي

ناصر الجبيع

التقارير الفنية بأرقام و أبعاد و مساحات قطع الاراضي الواقعة ضمن البلوك رقم (٥٥)
بالمخطط رقم (١٥٤٦) و الحائد ملكيتها للمكرم /صالح عبد الله العسكر وعبد الرحمن بن عبد الله الهليل

رقم القطعة	شمال		جنوب		شرق		غرب		ملاحظات
	الطول	الحد	الطول	الحد	الطول	الحد	الطول	الحد	
٧٣٧	طريق عرض ١٥ متر يتكسر الى الغرب بطول ١٥,٤٤ متر	قطعة رقم (٧٣٧)	١٨,٤٤م	قطعة رقم (٧٣٨)	طريق عرض ١٨ متر	٢٢,٠٠م	٢٥٠,٠٠م	قطعة رقم (٧٣٩)	٢٤٥٦,٦٠
٧٣٨	١٨,٤٤م	قطعة رقم (٧٣٧)	١٥,٤٤م	طريق عرض ١٨ متر	طريق عرض ١٨ متر يتكسر الى الشمال الى الجنوب بطول ٢٢,٠٠م ثم يتكسر الى الجنوب الغربي بطول ٤,٢٤م	٢٥٠,٠٠م	٢٥٠,٠٠م	قطعة رقم (٧٤٠)	٢٤٥٦,٦٠
٧٣٩	١٨,٠٠م	طريق عرض ١٥ متر	١٨,٠٠م	قطعة رقم (٧٤٠)	قطعة رقم (٧٣٧)	٢٥٠,٠٠م	٢٥٠,٠٠م	قطعة رقم (٧٤١)	٢٤٥٥,٠٠
٧٤٠	١٨,٠٠م	قطعة رقم (٧٣٩)	١٨,٠٠م	طريق عرض ١٨ متر	قطعة رقم (٧٣٨)	٢٥٠,٠٠م	٢٥٠,٠٠م	قطعة رقم (٧٤٢)	٢٤٥٥,٠٠
٧٤١	١٨,٠٠م	طريق عرض ١٥ متر	١٨,٠٠م	قطعة رقم (٧٤٢)	قطعة رقم (٧٣٩)	٢٥٠,٠٠م	٢٥٠,٠٠م	قطعة رقم (٧٤٣)	٢٤٥٥,٠٠
٧٤٢	١٨,٠٠م	قطعة رقم (٧٤١)	١٨,٠٠م	طريق عرض ١٨ متر	قطعة رقم (٧٤٠)	٢٥٠,٠٠م	٢٥٠,٠٠م	قطعة رقم (٧٤٤)	٢٤٥٥,٠٠
٧٤٣	١٨,٠٠م	طريق عرض ١٥ متر	١٨,٠٠م	قطعة رقم (٧٤٤)	قطعة رقم (٧٤١)	٢٥٠,٠٠م	٢٥٠,٠٠م	قطعة رقم (٧٤٥)	٢٤٥٥,٠٠
٧٤٤	١٨,٠٠م	قطعة رقم (٧٤٣)	١٨,٠٠م	طريق عرض ١٨ متر	قطعة رقم (٧٤٢)	٢٥٠,٠٠م	٢٥٠,٠٠م	قطعة رقم (٧٤٦)	٢٤٥٥,٠٠
٧٤٥	١٨,٠٠م	طريق عرض ١٥ متر	١٨,٠٠م	قطعة رقم (٧٤٦)	قطعة رقم (٧٤٣)	٢٥٠,٠٠م	٢٥٠,٠٠م	قطعة رقم (٧٤٧)	٢٤٥٥,٠٠
٧٤٦	١٨,٠٠م	قطعة رقم (٧٤٥)	١٨,٠٠م	طريق عرض ١٨ متر	قطعة رقم (٧٤٤)	٢٥٠,٠٠م	٢٥٠,٠٠م	قطعة رقم (٧٤٨)	٢٤٥٥,٠٠
٧٤٧	طريق عرض ٢٠ متر يتكسر الى الجنوب الغربي بطول ٤,٢٩م	قطعة رقم (٧٤٨)	٢٢,٣٩م	قطعة رقم (٧٤٨)	طريق عرض ١٨ متر	٢٢,٣٩م	٢٥٤٨,٢٧م	طريق عرض ١٨ متر يتكسر الى الجنوب الشرقي بطول ٤,١٩م	٢٥٤٨,٢٧
٧٤٨	٢٢,٣٩م	قطعة رقم (٧٤٧)	١٩,٩٦م	طريق عرض ١٨ متر	قطعة رقم (٧٤٦)	٢٥٠,٠٠م	٢٥١٢,٣٧م	طريق عرض ١٨ متر يتكسر الى الجنوب الشرقي بطول ٢٢,٣٩م	٢٥١٢,٣٧

وكيل الشؤون الفنية

مدير ادارة التخطيط العمراني

رئيس قسم المساحة

المساح

م / متعب ال قعيد

م / ابراهيم الصبحي

ناصر الجميح

التقارير الفنية بإرقام و ابعاد و مساحات قطع الاراضي الواقعة ضمن البلوك رقم (٥١)
 بالمخطط رقم (١٥٤٦) و العائد ملكيتها للمكرم /صالح عبد الله المسكر وعبد الرحمن بن عبد الله الهليل

رقم التقطعة	شمال		جنوب		شرق		غرب		ملاحظات
	الحد	الطول	الحد	الطول	الحد	الطول	الحد	الطول	
٧٤٩	طريق عرض ١٨ متر ثم يتكسر الى الغرب بطول ١٥,٥٨ متر	١٨,٠٠٠ م	قطعة رقم (٧٥٠) طريق عرض ١٨ متر	١٨,٠٠٠ م	طريق عرض ١٨ متر يبدأ من الشمال الى الجنوب بطول ٢٣,١٠ متر ثم يتكسر الى الجنوب الغربي بطول ٤,٢٩ متر	٢٢,٥١ م	طريق عرض ١٨ متر	٢٥,٥٠ م	قطعة رقم (٧٥١)
٧٥٠	قطعة رقم (٧٤٩) طريق عرض ١٨ متر	١٨,٠٠٠ م	قطعة رقم (٧٥٢) طريق عرض ١٨ متر	١٤,٤٣ م	قطعة رقم (٧٤٩)	٢٥,٥٠ م	قطعة رقم (٧٥٣)	٢٥,٥٠ م	قطعة رقم (٧٥٢)
٧٥١	طريق عرض ١٨ متر	١٨,٠٠٠ م	قطعة رقم (٧٥٢) طريق عرض ١٨ متر	١٨,٠٠٠ م	قطعة رقم (٧٤٩)	٢٥,٥٠ م	قطعة رقم (٧٥٣)	٢٥,٥٠ م	قطعة رقم (٧٥٣)
٧٥٢	قطعة رقم (٧٥١) طريق عرض ١٨ متر	١٨,٠٠٠ م	طريق عرض ١٨ متر	١٨,٠٠٠ م	قطعة رقم (٧٥٠)	٢٥,٥٠ م	قطعة رقم (٧٥٤)	٢٥,٥٠ م	قطعة رقم (٧٥٤)
٧٥٣	طريق عرض ١٨ متر	١٨,٠٠٠ م	قطعة رقم (٧٥٤) طريق عرض ١٨ متر	١٨,٠٠٠ م	قطعة رقم (٧٥١)	٢٥,٥٠ م	قطعة رقم (٧٥٥)	٢٥,٥٠ م	قطعة رقم (٧٥٥)
٧٥٤	قطعة رقم (٧٥٣) طريق عرض ١٨ متر	١٨,٠٠٠ م	طريق عرض ١٨ متر	١٨,٠٠٠ م	قطعة رقم (٧٥٢)	٢٥,٥٠ م	قطعة رقم (٧٥٦)	٢٥,٥٠ م	قطعة رقم (٧٥٦)
٧٥٥	طريق عرض ١٨ متر	١٨,٠٠٠ م	قطعة رقم (٧٥١) طريق عرض ١٨ متر	١٨,٠٠٠ م	قطعة رقم (٧٥٣)	٢٥,٥٠ م	قطعة رقم (٧٥٧)	٢٥,٥٠ م	قطعة رقم (٧٥٧)
٧٥٦	قطعة رقم (٧٥٥) طريق عرض ١٨ متر	١٨,٠٠٠ م	طريق عرض ١٨ متر	١٨,٠٠٠ م	قطعة رقم (٧٥٤)	٢٥,٥٠ م	قطعة رقم (٧٥٨)	٢٥,٥٠ م	قطعة رقم (٧٥٨)
٧٥٧	طريق عرض ١٨ متر	١٨,٠٠٠ م	قطعة رقم (٧٥٨) طريق عرض ١٨ متر	١٨,٠٠٠ م	قطعة رقم (٧٥٥)	٢٥,٥٠ م	قطعة رقم (٧٥٩)	٢٥,٥٠ م	قطعة رقم (٧٥٩)
٧٥٨	قطعة رقم (٧٥٧) طريق عرض ١٨ متر	١٨,٠٠٠ م	طريق عرض ١٨ متر	١٨,٠٠٠ م	قطعة رقم (٧٥١)	٢٥,٥٠ م	قطعة رقم (٧٦٠)	٢٥,٥٠ م	قطعة رقم (٧٦٠)
٧٥٩	طريق عرض ١٨ متر	١٨,٠٠٠ م	قطعة رقم (٧٦٠) طريق عرض ١٨ متر	١٨,٠٠٠ م	قطعة رقم (٧٥٧)	٢٥,٥٠ م	قطعة رقم (٧٦١)	٢٥,٥٠ م	قطعة رقم (٧٦١)
٧٦٠	قطعة رقم (٧٥٩) طريق عرض ١٨ متر	١٨,٠٠٠ م	طريق عرض ١٨ متر	١٨,٠٠٠ م	قطعة رقم (٧٥٨)	٢٥,٥٠ م	قطعة رقم (٧٦٢)	٢٥,٥٠ م	قطعة رقم (٧٦٢)
٧٦١	طريق عرض ١٨ متر	١٨,٠٠٠ م	قطعة رقم (٧٦٢) طريق عرض ١٨ متر	١٨,٠٠٠ م	قطعة رقم (٧٥٩)	٢٥,٥٠ م	قطعة رقم (٧٦٣)	٢٥,٥٠ م	قطعة رقم (٧٦٣)

وكيل الشؤون الفنية

مدير ادارة التخطيط العمراني

رئيس قسم المساحة

المساح

م / متعب ال قعيد

م / ابراهيم الصبحي

ناصر الجميع

التقارير الفنية بإرقام و ابعاد و مساحات قطع الاراضي الواقعة ضمن البلوك رقم (٥١)
بالمخطط رقم (١٥٤٦) و العائد ملكيتها للمكرم /صالح عبد الله المسكر وعبد الرحمن بن عبد الله الهليل

رقم القطعة	شمال		جنوب		شرق		غرب		ملاحظات
	الطول	الحد	الطول	الحد	الطول	الحد	الطول	الحد	
٧٦٢	م ١٨,٠٠٠	قطعة رقم (٧١١)	م ١٨,٠٠٠	طريق عرض ١٨ متر	م ٢٥,٠٠٠	قطعة رقم (٧١٠)	م ٢٥,٠٠٠	قطعة رقم (٧١٤)	٢م ٤٥٠,٠٠٠
٧٦٣	م ١٨,٠٠٠	طريق عرض ١٨ متر	م ١٨,٠٠٠	قطعة رقم (٧١٤)	م ٢٥,٥٠٠	قطعة رقم (٧١١)	م ٢٥,٥٠٠	قطعة رقم (٧١٥)	٢م ٤٥٩,٠٠٠
٧٦٤	م ١٨,٠٠٠	قطعة رقم (٧١٣)	م ١٨,٠٠٠	طريق عرض ١٨ متر	م ٢٥,٠٠٠	قطعة رقم (٧١٢)	م ٢٥,٠٠٠	قطعة رقم (٧١٢)	٢م ٤٥٠,٠٠٠
٧٦٥	م ١٨,٠٠٠	طريق عرض ١٨ متر	م ١٨,٠٠٠	قطعة رقم (٧١٢)	م ٢٥,٥٠٠	قطعة رقم (٧١٣)	م ٢٥,٥٠٠	قطعة رقم (٧١٧)	٢م ٤٥٩,٠٠٠
٧٦٦	م ١٨,٠٠٠	قطعة رقم (٧١٥)	م ١٨,٠٠٠	طريق عرض ١٨ متر	م ٢٥,٠٠٠	قطعة رقم (٧١٤)	م ٢٥,٠٠٠	قطعة رقم (٧١٨)	٢م ٤٥٠,٠٠٠
٧٦٧	م ١٥,٤٤	طريق عرض ١٨ متر يبدأ من الشرق الى الغرب بطول ١٥,٠٠٠ متر ثم يتكسر الى الجنوب الغربي بطول ٤,١٢٤ متر	م ١٥,٤٤	قطعة رقم (٧١٨)	م ٢٥,٥٠٠	قطعة رقم (٧١٥)	م ٢٥,٥٠٠	م ٢٥,٥٠٠	٢م ٤٥٠,٧٧
٧٦٨	م ١٥,٤٤	قطعة رقم (٧١٧)	م ١٨,٠٠٠	طريق عرض ١٨ متر	م ٢٥,٠٠٠	قطعة رقم (٧١٢)	م ٢٥,٠٠٠	م ٢٥,٠٠٠	٢م ٤٤٣,٤٤

وكيل الشؤون الفنية

مدير ادارة التخطيط العمراني

رئيس قسم المساحة

المساح

م / متعب ال قعيد

م / ابراهيم الصبحي

ناصر الجميح

التقرير الفنية بأرقام و ابعاد و مساحات قطع الاراضى الواقعة ضمن البلوك رقم (٥٧)
 بالمخطط رقم (١٥٤٦) و العائد ملكيتها للمكرم /صالح عبد الله المسكر وعبد الرحمن بن عبد الله الهليل

رقم القطعة	شمال		جنوب		شرق		غرب		ملاحظات
	الحد	الطول	الحد	الطول	الحد	الطول	الحد	الطول	
٧٦٩	طريق عرض ١٨ متر	١٨,٠٠٠ م	قطعة رقم (٧٧٠)	١٨,٠٠٠ م	ممر مشاة ٨٠٠ متر	٢٥,٥٠٠ م	قطعة رقم (٧٧١)	٢٥,٥٠٠ م	٢٤٥٩,٠٠٠
٧٧٠	قطعة رقم (٧٦٩)	١٨,٠٠٠ م	طريق عرض ١٨ متر	١٥,٠٠٠ م	ممر مشاة ٨٠٠ متر يبدأ من الشمال الى الجنوب بطول ١٢٣ متر ثم يتكسر الى الجنوب الغربي بطول ٤١٤ متر	٢٥,٥٠٠ م	قطعة رقم (٧٧٢)	٢٥,٠٠٠ م	٢٤٤٥,٥٠
٧٧١	طريق عرض ١٨ متر	١٨,٠٠٠ م	قطعة رقم (٧٧٢)	١٨,٠٠٠ م	قطعة رقم (٧٦٩)	٢٥,٥٠٠ م	قطعة رقم (٧٧٣)	٢٥,٥٠٠ م	٢٤٥٩,٠٠٠
٧٧٢	قطعة رقم (٧٧١)	١٨,٠٠٠ م	طريق عرض ١٨ متر	١٨,٠٠٠ م	قطعة رقم (٧٧٠)	٢٥,٠٠٠ م	قطعة رقم (٧٧٤)	٢٥,٠٠٠ م	٢٤٥٠,٠٠٠
٧٧٣	طريق عرض ١٨ متر	١٨,٠٠٠ م	قطعة رقم (٧٧٤)	١٨,٠٠٠ م	قطعة رقم (٧٧١)	٢٥,٥٠٠ م	قطعة رقم (٧٧٥)	٢٥,٥٠٠ م	٢٤٥٩,٠٠٠
٧٧٤	قطعة رقم (٧٧٣)	١٨,٠٠٠ م	طريق عرض ١٨ متر	١٨,٠٠٠ م	قطعة رقم (٧٧٢)	٢٥,٠٠٠ م	قطعة رقم (٧٧٦)	٢٥,٠٠٠ م	٢٤٥٠,٠٠٠
٧٧٥	طريق عرض ١٨ متر	١٨,٠٠٠ م	قطعة رقم (٧٧٦)	١٨,٠٠٠ م	قطعة رقم (٧٧٣)	٢٥,٥٠٠ م	قطعة رقم (٧٧٧)	٢٥,٥٠٠ م	٢٤٥٩,٠٠٠
٧٧٦	قطعة رقم (٧٧٥)	١٨,٠٠٠ م	طريق عرض ١٨ متر	١٨,٠٠٠ م	قطعة رقم (٧٧٤)	٢٥,٠٠٠ م	قطعة رقم (٧٧٨)	٢٥,٠٠٠ م	٢٤٥٠,٠٠٠
٧٧٧	طريق عرض ١٨ متر	١٨,٠٠٠ م	قطعة رقم (٧٧٨)	١٨,٠٠٠ م	قطعة رقم (٧٧٥)	٢٥,٥٠٠ م	قطعة رقم (٧٧٩)	٢٥,٥٠٠ م	٢٤٥٩,٠٠٠
٧٧٨	قطعة رقم (٧٧٧)	١٨,٠٠٠ م	طريق عرض ١٨ متر	١٨,٠٠٠ م	قطعة رقم (٧٧٦)	٢٥,٠٠٠ م	قطعة رقم (٧٨٠)	٢٥,٠٠٠ م	٢٤٥٠,٠٠٠
٧٧٩	طريق عرض ١٨ متر	١٨,٠٠٠ م	قطعة رقم (٧٨٠)	١٨,٠٠٠ م	قطعة رقم (٧٧٧)	٢٥,٥٠٠ م	قطعة رقم (٧٨١)	٢٥,٥٠٠ م	٢٤٥٩,٠٠٠
٧٨٠	قطعة رقم (٧٧٩)	١٨,٠٠٠ م	طريق عرض ١٨ متر	١٨,٠٠٠ م	قطعة رقم (٧٧٨)	٢٥,٠٠٠ م	قطعة رقم (٧٨٢)	٢٥,٠٠٠ م	٢٤٥٠,٠٠٠
٧٨١	طريق عرض ١٨ متر	١٨,٠٠٠ م	قطعة رقم (٧٨٢)	١٨,٠٠٠ م	قطعة رقم (٧٧٩)	٢٥,٥٠٠ م	قطعة رقم (٧٨٣)	٢٥,٥٠٠ م	٢٤٥٩,٠٠٠

وكيل الشئون الفنية

مدير ادارة التخطيط العمرانى

رئيس قسم المساحة

المساح

م / متعب ال قعيد

م / ابراهيم الصحى

ناصر الجبيح

التقرير الفنية بإرقام و ابعاد و مساحات قطع الاراضى الواقعة ضمن البلوك رقم (٥٧)
 بالمخطط رقم (١٥٤٦) و العائد ملكيتها للمكرم /صالح عبد الله المسكر وعبد الرحمن بن عبد الله الهليل

رقم القطعة	شمال		جنوب		شرق		غرب		ملاحظات
	الحد	الطول	الحد	الطول	الحد	الطول	الحد	الطول	
٧٨٢	قطعة رقم (٧٨١)	م ١٨,٠٠٠	طريق عرض ١٨ متر	م ١٨,٠٠٠	قطعة رقم (٧٨٠)	م ٢٥,٠٠٠	قطعة رقم (٧٨٤)	م ٢٥,٠٠٠	قطعة رقم (٧٨٤)
٧٨٣	طريق عرض ١٨ متر	م ١٨,٠٠٠	قطعة رقم (٧٨٤)	م ١٨,٠٠٠	قطعة رقم (٧٨١)	م ٢٥,٥٠٠	قطعة رقم (٧٨٥)	م ٢٥,٥٠٠	قطعة رقم (٧٨٥)
٧٨٤	قطعة رقم (٧٨٣)	م ١٨,٠٠٠	طريق عرض ١٨ متر	م ١٨,٠٠٠	قطعة رقم (٧٨٢)	م ٢٥,٠٠٠	قطعة رقم (٧٨١)	م ٢٥,٠٠٠	قطعة رقم (٧٨١)
٧٨٥	طريق عرض ١٨ متر	م ١٨,٠٠٠	قطعة رقم (٧٨١)	م ١٨,٠٠٠	قطعة رقم (٧٨٣)	م ٢٥,٥٠٠	جزء من القطعة رقم ٧٨٧ و جزء من القطعة رقم ٧٨٨	م ٢٥,٥٠٠	جزء من القطعة رقم ٧٨٨ و الجزء من القطعة رقم ٧٨٩
٧٨٦	قطعة رقم (٧٨٥)	م ١٨,٠٠٠	طريق عرض ١٨ متر	م ١٨,٠٠٠	قطعة رقم (٧٨٤)	م ٢٥,٠٠٠	جزء من القطعة رقم ٧٨٥	م ٢٥,٠٠٠	جزء من القطعة رقم ٧٨٥ و جزء من القطعتين رقم (٧٨٥) و (٧٨٦)
٧٨٧	طريق عرض ١٨ متر يبدأ من الشرق الى الغرب بطول ٢٥٠٠ متر ثم يتكسر الى الجنوب الغربى بطول ٤,٢٩ متر	م ١٨,٣٩٩	قطعة رقم (٧٨٨)	م ٢٨,٦٣٩	جزء من القطعتين رقم (٧٨٥) و (٧٨٦)	م ١٦,٠٠٠	جزء من القطعة رقم (٧٨١)	م ١٦,٠٠٠	طريق عرض ١٨ متر
٧٨٨	قطعة رقم (٧٨٧)	م ٢٨,٦٣٩	قطعة رقم (٧٨٩)	م ٢٨,٦٣٩	جزء من القطعة رقم (٧٨١)	م ١٧,٠٠٠	جزء من القطعة رقم (٧٨١)	م ١٧,٠٠٠	طريق عرض ١٨ متر
٧٨٩	قطعة رقم (٧٨٨)	م ٢٨,٦٣٩	طريق عرض ١٨ متر يبدأ من الشرق الى الغرب بطول ١٤,٩٤ متر ثم يتكسر الى الشمال الغربى بطول ٤,٩١ متر	م ٢٨,٦٣٩	جزء من القطعة رقم (٧٨١)	م ١٧,٠٠٠	جزء من القطعة رقم (٧٨١)	م ١٧,٠٠٠	طريق عرض ١٨ متر

وكيل الشؤون الفنية

مدير ادارة التخطيط العمرانى

رئيس قسم المساحة

المساح

م / متعب ال قعيد

م / ابراهيم الصحى

ناصر الجميح

التقارير الفنية بإرقام و ابعاد و مساحات قطع الاراضي الواقعة ضمن البلوك رقم (٥٨)
 بالمخطط رقم (١٥٤٦) و العائد ملكيتها للمكرم /صالح عبد الله المسكر وعبد الرحمن بن عبد الله الهليل

رقم القطعة	شمال		جنوب		شرق		غرب		ملاحظات
	الحد	الطول	الحد	الطول	الحد	الطول	الحد	الطول	
٧٩٠	طريق عرض ٢٠ متر يتكسر الى الغرب بطول ١٢٦١٩ متر	٢٥٠,٢ م	قطعة رقم (٧٩١)	١٨٠,٩ م	طريق عرض ١٨ متر	١٨٠,٩ م	طريق عرض ٢٠ متر وقطعة رقم (٧٩٢) يبدأ من الشمال الى الجنوب بطول ١٢٥٨٤ متر ثم يتكسر الى الجنوب العرض بطول ١٢٥٨٤ متر	٢٤٩٩,٤٩	
٧٩١	قطعة رقم (٧٩٠)	٢٥٠,٢ م	قطعة رقم (٧٩٣)	١٨٠,٠ م	طريق عرض ١٨ متر	١٨٠,٠ م	قطعة رقم (٧٩٢)	٢٤٥٠,٣٤	
٧٩٢	قطعة رقم (٧٩١)	٢٤٩,٩٩ م	قطعة رقم (٧٩٤)	٢٤٩,٩٩ م	قطعة رقم (٧٩٤)	٢٤٩,٩٩ م	طريق عرض ٢٠ متر	٢٥٩٣,٩١	
٧٩٣	قطعة رقم (٧٩١)	٢٥٠,٢ م	قطعة رقم (٧٩٥)	٢٥٠,٢ م	طريق عرض ١٨ متر	١٨٠,٠ م	قطعة رقم (٧٩٤)	٢٤٥٠,٣٤	
٧٩٤	قطعة رقم (٧٩٢)	٢٤٩,٩٩ م	قطعة رقم (٧٩٦)	٢٤٩,٩٩ م	قطعة رقم (٧٩٦)	١٨٠,٠ م	طريق عرض ٢٠ متر	٢٤٤٩,٧٥	
٧٩٥	قطعة رقم (٧٩٣)	٢٥٠,٢ م	قطعة رقم (٧٩٧)	٢٥٠,٢ م	طريق عرض ١٨ متر	١٨٠,٠ م	قطعة رقم (٧٩١)	٢٤٥٠,٣٤	
٧٩٦	قطعة رقم (٧٩٤)	٢٤٩,٩٩ م	قطعة رقم (٧٩٨)	٢٤٩,٩٩ م	قطعة رقم (٧٩٥)	١٨٠,٠ م	طريق عرض ٢٠ متر	٢٤٤٩,٧٥	
٧٩٧	قطعة رقم (٧٩٥)	٢٥٠,٢ م	قطعة رقم (٧٩٩)	٢٥٠,٢ م	طريق عرض ١٨ متر	١٨٠,٠ م	قطعة رقم (٧٩٨)	٢٤٥٠,٣٤	
٧٩٨	قطعة رقم (٧٩٦)	٢٤٩,٩٩ م	قطعة رقم (٨٠٠)	٢٤٩,٩٨ م	قطعة رقم (٧٩٧)	١٨٠,٠ م	طريق عرض ٢٠ متر	٢٤٤٩,٧٣	
٧٩٩	قطعة رقم (٧٩٧)	٢٥٠,٢ م	قطعة رقم (٨٠١)	٢٥٠,٢ م	طريق عرض ١٨ متر	١٨٠,٠ م	قطعة رقم (٨٠٠)	٢٤٥٠,٣٤	
٨٠٠	قطعة رقم (٧٩٨)	٢٤٩,٩٨ م	قطعة رقم (٨٠٢)	٢٤٩,٩٨ م	قطعة رقم (٧٩٩)	١٨٠,٠ م	طريق عرض ٢٠ متر	٢٤٤٩,٧٢	
٨٠١	قطعة رقم (٧٩٩)	٢٥٠,٢ م	قطعة رقم (٨٠٣)	٢٥٠,٢ م	طريق عرض ١٨ متر	١٨٠,٠ م	قطعة رقم (٨٠٢)	٢٤٥٠,٣٤	
٨٠٢	قطعة رقم (٨٠٠)	٢٤٩,٩٨ م	قطعة رقم (٨٠٤)	٢٤٩,٩٨ م	قطعة رقم (٨٠١)	١٨٠,٠ م	طريق عرض ٢٠ متر	٢٤٤٩,٧٢	

وكيل الشئون الفنية

مدير ادارة التخطيط العمراني

رئيس قسم المساحة

المساح

م / متعب ال قعيد

م / ابراهيم الصبحي

ناصر الجميح

التقارير الفنية بإرقام و أبعاد و مساحات قطع الاراضي الواقعة ضمن البلوك رقم (٥٨)
 بالمخطاط رقم (١٥٤٦) و العائد ملكيتها للمكرم /صالح عبد الله المسكر وعبد الرحمن بن عبد الله الهليل

رقم التنطقة	شمال		جنوب		شرق		غرب		ملاحظات
	الحد	الطول	الحد	الطول	الحد	الطول	الحد	الطول	
٨٠٣	قطعة رقم (٨٠١)	م ٢٥٠,٢	قطعة رقم (٨٠٥)	م ١٨٠,٠٠	طريق عرض ١٨ متر	م ١٨٠,٠٠	قطعة رقم (٨٠٤)	م ١٨٠,٠٠	٢م ٤٥٠,٣٤
٨٠٤	قطعة رقم (٨٠٢)	م ٢٤٩,٩٨	قطعة رقم (٨٠٦)	م ٢٤٩,٩٨	قطعة رقم (٨٠٣)	م ١٨٠,٠٠	طريق عرض ٢٠ متر	م ١٨٠,٠٠	٢م ٤٤٩,٧٢
٨٠٥	قطعة رقم (٨٠٣)	م ٢٥٠,٢	قطعة رقم (٨٠٧)	م ٢٢٦,٥٢	طريق عرض ١٨ متر وقرعة كرتية بينما من الشمال الى الجنوب بطول ١٨,٦ متر ثم يتكسر غربا بطول ٢٤٩,٩٨ متر ثم يتكسر جنوبا بطول ٢٠ متر	م ١٨٠,٠٠	قطعة رقم (٨٠٦)	م ١٨٠,٠٠	٢م ٤٤٦,١٧
٨٠٦	قطعة رقم (٨٠٤)	م ٢٤٩,٩٨	قطعة رقم (٨٠٨)	م ٢٤٩,٩٨	قطعة رقم (٨٠٥)	م ١٨٠,٠٠	طريق عرض ٢٠ متر	م ١٨٠,٠٠	٢م ٤٤٩,٧٠
٨٠٧	قطعة رقم (٨٠٥)	م ٢٢٦,٥٢	طريق عرض ١٨ متر بينما من الشرق الى الجنوب الطولي بطول ٤٩,٩٨ متر ثم يتكسر الى الغرب بطول ٢٢٦,٥٣ متر	م ١٩٠,٢	طريق عرض ١٨ متر وقرعة كرتية بينما من الشمال الى الجنوب بطول ٢٠ متر ثم يتكسر شرقا بطول ٢٤٩,٩٨ متر ثم يتكسر جنوبا بطول ١٢,٣٧ متر	م ١٩٠,٢	قطعة رقم (٨٠٨)	م ١٩٠,٢	٢م ٤٥٨,٤٦
٨٠٨	قطعة رقم (٨٠٦)	م ٢٤٩,٩٨	طريق عرض ١٨ متر بينما من الشرق الى الغرب بطول ٢١٩٩ متر ثم يتكسر الى الشمال الغربي بطول ٤١٩ متر	م ١٩٠,٢	قطعة رقم (٨٠٧)	م ١٩٠,٢	طريق عرض ٢٠ متر	م ١٦٠,٥٨	٢م ٤٧٧,٧٢

وكيل الشؤون الفنية / مدير ادارة التخطيط العمراني / رئيس قسم المساحة / المساح

م / متعب ال قعيد / م / ابراهيم الصبحي / ناصر الجميع

التقارير الفنية بإرقام و ابعاد و مساحات قطع الاراضي الواقعة ضمن البلوك رقم (٥٩)
 بالمخطط رقم (١٥٤٦) و العائد ملكيتها للمكرم /صالح عبد الله المسكر وعبد الرحمن بن عبد الله الهليل

رقم القطعة	شمال		جنوب		شرق		غرب		ملاحظات
	الطول	الحد	الطول	الحد	الطول	الحد	الطول	الحد	
٨٠٩	١٨,٠٠٠	طريق عرض ١٨ متر ثم يتكسر الى الغرب بطول ١٥,٥٧ متر	١٨,٠٠٠	قطعة رقم (٨١٠)	١٢,٠٠١ م	طريق عرض ١٨ متر	٢٥٠,٠٠٠ م	قطعة رقم (٨١١)	٢٤٥٢,٥٩
٨١٠	١٨,٠٠٠	قطعة رقم (٨٠٩)	١٨,٠٠٠	طريق عرض ١٨ متر	٢٥٠,٠٠٠ م	طريق عرض ١٨ متر من الشمال الى الجنوب بطول ٢٣,١ متر ثم يتكسر الى الجنوب الغربي بطول ٤,١٩ متر	٢٥٠,٠٠٠ م	قطعة رقم (٨١٢)	٢٤٣٨,٤١
٨١١	١٨,٠٠٠	طريق عرض ١٨ متر	١٨,٠٠٠	قطعة رقم (٨١٢)	٢٥٠,٠٠٠ م	قطعة رقم (٨٠٩)	٢٥٠,٠٠٠ م	قطعة رقم (٨١٣)	٢٤٥٠,٠٠٠
٨١٢	١٨,٠٠٠	قطعة رقم (٨١١)	١٨,٠٠٠	طريق عرض ١٨ متر	٢٥٠,٠٠٠ م	قطعة رقم (٨١٠)	٢٥٠,٠٠٠ م	قطعة رقم (٨١٤)	٢٤٥٠,٠٠٠
٨١٣	١٨,٠٠٠	طريق عرض ١٨ متر	١٨,٠٠٠	قطعة رقم (٨١٤)	٢٥٠,٠٠٠ م	قطعة رقم (٨١١)	٢٥٠,٠٠٠ م	قطعة رقم (٨١٥)	٢٤٥٠,٠٠٠
٨١٤	١٨,٠٠٠	قطعة رقم (٨١٣)	١٨,٠٠٠	طريق عرض ١٨ متر	٢٥٠,٠٠٠ م	قطعة رقم (٨١٢)	٢٥٠,٠٠٠ م	قطعة رقم (٨١٦)	٢٤٥٠,٠٠٠
٨١٥	١٨,٠٠٠	طريق عرض ١٨ متر	١٨,٠٠٠	قطعة رقم (٨١٦)	٢٥٠,٠٠٠ م	قطعة رقم (٨١٣)	٢٥٠,٠٠٠ م	قطعة رقم (٨١٧)	٢٤٥٠,٠٠٠
٨١٦	١٨,٠٠٠	قطعة رقم (٨١٥)	١٨,٠٠٠	طريق عرض ١٨ متر	٢٥٠,٠٠٠ م	قطعة رقم (٨١٤)	٢٥٠,٠٠٠ م	قطعة رقم (٨١٨)	٢٤٥٠,٠٠٠
٨١٧	١٨,٠٠٠	طريق عرض ١٨ متر	١٨,٠٠٠	قطعة رقم (٨١٨)	٢٥٠,٠٠٠ م	قطعة رقم (٨١٥)	٢٥٠,٠٠٠ م	قطعة رقم (٨١٩)	٢٤٥٠,٠٠٠
٨١٨	١٨,٠٠٠	قطعة رقم (٨١٧)	١٨,٠٠٠	طريق عرض ١٨ متر	٢٥٠,٠٠٠ م	قطعة رقم (٨١٦)	٢٥٠,٠٠٠ م	قطعة رقم (٨٢٠)	٢٤٥٠,٠٠٠
٨١٩	١٨,٠٠٠	طريق عرض ١٨ متر	١٨,٠٠٠	قطعة رقم (٨٢٠)	٢٥٠,٠٠٠ م	قطعة رقم (٨١٧)	٢٥٠,٠٠٠ م	قطعة رقم (٨٢١)	٢٤٥٠,٠٠٠
٨٢٠	١٨,٠٠٠	قطعة رقم (٨١٩)	١٨,٠٠٠	طريق عرض ١٨ متر	٢٥٠,٠٠٠ م	قطعة رقم (٨١٨)	٢٥٠,٠٠٠ م	قطعة رقم (٨٢٢)	٢٤٥٠,٠٠٠
٨٢١	١٨,٠٠٠	طريق عرض ١٨ متر	١٨,٠٠٠	قطعة رقم (٨٢٢)	٢٥٠,٠٠٠ م	قطعة رقم (٨١٩)	٢٥٠,٠٠٠ م	قطعة رقم (٨٢٣)	٢٤٥٠,٠٠٠

وكيل الشئون الفنية

مدير ادارة التخطيط العمراني

رئيس قسم المساحة

المساح

م / متعب ال قعيد

م / ابراهيم الصبحي

ناصر الجميح

التقارير الفنية بأرقام و أبعاد و مساحات قطع الأراضي الواقعة ضمن البلوك رقم (٥٩)
بالمخطط رقم (١٥٤٦) و الحائد ملكيتها للمكرم /صالح عبد الله العسكر وعبد الرحمن بن عبد الله الهليل

رقم القطعة	شمال		جنوب		شرق		غرب		ملاحظات
	الطول	الحد	الطول	الحد	الطول	الحد	الطول	الحد	
٨٢٢	م ١٨,٠٠٠	قطعة رقم (٨١١)	م ١٨,٠٠٠	طريق عرض ١٨ متر	م ٢٥,٠٠٠	قطعة رقم (٨٢٠)	م ٢٥,٠٠٠	قطعة رقم (٨٢٤)	
٨٢٣	م ١٨,٠٠٠	طريق عرض ١٨ متر	م ١٨,٠٠٠	قطعة رقم (٨٢٤)	م ٢٥,٠٠٠	قطعة رقم (٨١١)	م ٢٥,٠٠٠	القطعة رقم ٨٢٥ و جزء من القطعة رقم ٨٢٦ جزء من القطعة رقم ٨٢٥	
٨٢٤	م ١٨,٠٠٠	قطعة رقم (٨٢٣)	م ١٨,٠٠٠	طريق عرض ١٨ متر	م ٢٥,٠٠٠	قطعة رقم (٨٢٢)	م ٢٥,٠٠٠	جزء من القطعة رقم ٨٢٦ والقطعة رقم ٨٢٥	
٨٢٥	طريق عرض ١٨ متر يبدأ من الشرق الى الغرب بطول ٢٢,٩٢ متر ثم يتكسر الى الجنوب الغربي بطول ٤,٢٩ متر	م ٢١,٦١٧	م ٢١,٦١٧	قطعة رقم (٨٢٣)	م ١٧,٠٠٠	جزء من القطعة رقم ٨٢٣	م ١٤,٠٠٠	طريق عرض ١٨ متر	
٨٢٦	م ٢١,٦١٧	قطعة رقم (٨٢٥)	م ٢١,٦١٧	قطعة رقم (٨٢٧)	م ١٦,٠٠٠	جزء من القطعتين رقم (٨٢٣ و ٨٢٤)	م ١٦,٠٠٠	طريق عرض ١٨ متر	
٨٢٧	م ٢١,٦١٧	قطعة رقم (٨٢١)	م ٢١,٦١٧	طريق عرض ١٨ متر ثم يتكسر الى الشمال الغربي بطول ٤,١٩ متر	م ١٧,٠٠٠	جزء من القطعة رقم ٨٢٤	م ١٤,٠٠٠	طريق عرض ١٨ متر	

وكيل الشؤون الفنية
م / متعب ال قعيد

مدير ادارة التخطيط العمراني
م / ابراهيم الصحبي

رئيس قسم المساحة
ناصر الجميح

المساح

التقارير الفنية بإرقام و ابعاد و مساحات قطع الاراضي الواقعة ضمن البلوك رقم (١٠)
 بالمخطط رقم (١٥٤٦) و العائد ملكيتها للمكرم /صالح عبد الله المسكر وعبد الرحمن بن عبد الله الهليل

رقم القطعة	شمال		جنوب		شرق		غرب		ملاحظات
	الطول	الحد	الطول	الحد	الطول	الحد	الطول	الحد	
٨٣٨	طريق عرض ١٨ متر يبدأ من الشرق الى الشمال الغربي بطول ٤٤ متر ثم يتكسر الى الغرب بطول مستقيم ١٨٨ متر ثم يتكسر بطول دائري ١٣٤ متر	قطعة رقم (٨٣١) يبدأ من الشرق الى الغرب بطول مستقيم ٨٥ متر ثم يتكسر بطول دائري ١٣٤ متر	١٦,٨٥ م	طريق عرض ١٥ متر	١٧,٠٠ م	طريق عرض ١٨ متر يبدأ من الشمال الى الجنوب بطول ١٧,٥٣ متر ثم يتكسر الى الجنوب الغربي بطول ٤٤ متر	٢,٠٦ م	قطعة رقم (٨٣١)	٢٥٩,٦٤
٨٣٩	جزء من القطعة رقم (٨٣١) يبدأ من الشرق الى الغرب بطول مستقيم ١٥٨ متر ثم يتكسر بطول دائري ١٠٩ متر	جزء من القطعة رقم (٨٣١) بطول دائري	١٦,٣٨ م	طريق عرض ١٥ متر	١٦,٨٥ م	قطعة رقم (٨٢٩)	٢,٠٧ م	قطعة رقم (٨٣١)	٥١٢,٨٤
٨٣١	طريق عرض ١٨ متر	طريق عرض ١٨ متر	١٥,٥٨ م	قطعة رقم (٨٣٣)	١٨,٠٠ م	قطعة رقم (٨٢٨)	٢,٠٠ م	قطعة رقم (٨٣٣)	٣١٠,٠٤
٨٣٢	قطعة رقم (٨٣١)	طريق عرض ١٨ متر	١٨,٠٠ م	طريق عرض ١٥ متر	١٨,٠٠ م	قطعة رقم (٨٣٠)	٢,٠٧ م	قطعة رقم (٨٣٤)	٣١٠,٠٥
٨٣٣	طريق عرض ١٨ متر	طريق عرض ١٨ متر	١٨,٠٠ م	قطعة رقم (٨٣٤)	١٨,٠٠ م	قطعة رقم (٨٣١)	٢,٠٠ م	قطعة رقم (٨٣٥)	٣١٠,٠٠
٨٣٤	قطعة رقم (٨٣٣)	قطعة رقم (٨٣٣)	١٨,٠٠ م	طريق عرض ١٥ متر	١٨,٠٠ م	قطعة رقم (٨٣٣)	٢,٠٠ م	قطعة رقم (٨٣١)	٣١٠,٠٠
٨٣٥	طريق عرض ١٨ متر	طريق عرض ١٨ متر	١٨,٠٠ م	قطعة رقم (٨٣١)	١٨,٠٠ م	قطعة رقم (٨٣٣)	٢,٠٠ م	ممر مشاة ٨٠٠ متر	٣١٠,٠٠
٨٣٦	قطعة رقم (٨٣٥)	قطعة رقم (٨٣٥)	١٨,٠٠ م	طريق عرض ١٥ متر	١٨,٠٠ م	قطعة رقم (٨٣٤)	٢,٠٠ م	ممر مشاة ٨٠٠ متر	٣١٠,٠٠

وكيل الشئون الفنية

مدير ادارة التخطيط العمراني

رئيس قسم المساحة

المساح

م / متعب ال قعيد

م / ابراهيم الصبحي

ناصر الجميح

التقارير الفنية بإرقام و ابعاد و مساحات قطع الاراضي الواقعة ضمن البلوك رقم (١١)
 بالمخطط رقم (١٥٤٦) و العايد ملكيتها للمكرم /صالح عبد الله المسكر وعبد الرحمن بن عبد الله الهليل

رقم القطعة	شمال		جنوب		شرق		غرب		ملاحظات
	الطول	الحد	الطول	الحد	الطول	الحد	الطول	الحد	
٨٣٧	طريق عرض ١٨ متر ثم يتكسر جنوبا بطول ٢٠ متر	قطعة رقم (٨٣٨)	١٨,٠٠٠ م	قطعة رقم (٨٣٨)	١٧,٤٣ م	قطعة رقم (٨٣٩)	١٧,٤٣ م	قطعة رقم (٨٣٩)	٢٣٥٥,٧٩
٨٣٨	طريق عرض ١٥ متر ثم يتكسر جنوبا بطول ٢٠ متر	قطعة رقم (٨٤٠)	١٥,٠٠٠ م	قطعة رقم (٨٤٠)	٢٠,٠٠٠ م	قطعة رقم (٨٤٠)	٢٠,٠٠٠ م	قطعة رقم (٨٤٠)	٢٣٥٥,٥٠
٨٣٩	طريق عرض ١٨ متر ثم يتكسر شمالا بطول ١٥ متر ثم يتكسر غربا بطول ١٥ متر	قطعة رقم (٨٣٧)	١٨,٠٠٠ م	قطعة رقم (٨٣٧)	١٧,٤٣ م	قطعة رقم (٨٣٧)	٢٠,٠٠٠ م	قطعة رقم (٨٤١)	٢٣٥٣,٩٢
٨٤٠	طريق عرض ١٨ متر	قطعة رقم (٨٣٩)	١٨,٠٠٠ م	قطعة رقم (٨٣٨)	٢٠,٠٠٠ م	قطعة رقم (٨٤٢)	٢٠,٠٠٠ م	قطعة رقم (٨٤٢)	٢٣١٠,٠٠٠
٨٤١	طريق عرض ١٨ متر	قطعة رقم (٨٤١)	١٨,٠٠٠ م	قطعة رقم (٨٣٩)	٢٠,٠٠٠ م	قطعة رقم (٨٤٤)	٢٠,٠٠٠ م	قطعة رقم (٨٤٣)	٢٣١٠,٠٠٠
٨٤٢	طريق عرض ١٨ متر	قطعة رقم (٨٤١)	١٨,٠٠٠ م	طريق عرض ١٥ متر	١٨,٠٠٠ م	قطعة رقم (٨٤٠)	٢٠,٠٠٠ م	قطعة رقم (٨٤٤)	٢٣١٠,٠٠٠
٨٤٣	طريق عرض ١٨ متر	طريق عرض ١٨ متر	١٨,٠٠٠ م	قطعة رقم (٨٤٤)	١٨,٠٠٠ م	قطعة رقم (٨٤١)	٢٠,٠٠٠ م	قطعة رقم (٨٤٥)	٢٣١٠,٠٠٠
٨٤٤	طريق عرض ١٨ متر	قطعة رقم (٨٤٣)	١٨,٠٠٠ م	طريق عرض ١٥ متر	١٨,٠٠٠ م	قطعة رقم (٨٤٢)	٢٠,٠٠٠ م	قطعة رقم (٨٤٦)	٢٣١٠,٠٠٠
٨٤٥	طريق عرض ١٨ متر ثم يتكسر شمالا بطول ١٥ متر ثم يتكسر غربا بطول ١٥ متر	قطعة رقم (٨٤٥)	١٨,٠٠٠ م	قطعة رقم (٨٤٢)	١٨,٠٠٠ م	قطعة رقم (٨٤٣)	١٤,١٠١ م	جزء من قطعة رقم (٨٤٧)	٢٤٢٤,٨٩
٨٤٦	طريق عرض ١٨ متر	قطعة رقم (٨٤٥)	١٨,٠٠٠ م	طريق عرض ١٥ متر	١٨,٠٠٠ م	قطعة رقم (٨٤٤)	٢٠,٠٠٠ م	جزء من قطعة رقم (٨٤٧)	٢٣١٠,٠٠٠
٨٤٧	طريق عرض ١٨ متر ثم يتكسر جنوبا بطول ١٥ متر ثم يتكسر غربا بطول ١٥ متر	قطعة رقم (٨٤٥)	١٤,١٠١ م	طريق عرض ١٥ متر ثم يتكسر شمالا بطول ١٥ متر ثم يتكسر غربا بطول ١٥ متر	٢٠,٠٠٠ م	قطعة رقم (٨٤٦)	٢٠,٠٠٠ م	طريق عرض ١٨ متر يبدأ من الشمال الى الجنوب بطول ٤٠,٣١ متر ثم يتكسر الى الجنوب الغربي بطول ٤٤,٤٤ متر	٢٣٧٠,٠٦

وكيل الشئون الفنية

مدير ادارة التخطيط العمراني

رئيس قسم المساحة

المساح

م / متعب ال قعيد

م / ابراهيم الصبحي

ناصر الجبيع

التقرير الفنية بأرقام و أبعاد و مساحات قطع الاراضي الواقعة ضمن البلوك رقم (٢٢)
بالمخطط رقم (١٥٤٦) و الحائد ملكيتها للمكرم /صالح عبد الله العسكر وعبد الرحمن بن عبد الله الهليل

رقم القطعة	شمال		جنوب		شرق		غرب		ملاحظات
	الطول	الحد	الطول	الحد	الطول	الحد	الطول	الحد	
٨٤٨	طريق عرض ١٥ متر يبدأ من الشرق الى الشمال الغربي بطول ٤١٢٤ متر ثم يتكسر الى الغرب بطول ١٧٥٥ متر	قطعة رقم (٨٤٩)	٢٤٣٤ م	قطعة رقم (٨٤٩)	طريق عرض ١٨ متر يبدأ من الشمال الى الجنوب بطول مستقيم ١١٦٥ متر ثم يتكسر الى الغرب بطول دائري ١٧٠ متر	١٤١٨ م	جزء من قطعة رقم (٨٥١)	٢٤٥٧,٤٥	
٨٤٩	٢٤٣٤ م	قطعة رقم (٨٤٨)	٢٤٥٨ م	قطعة رقم (٨٥٠)	طريق عرض ١٨ متر يبدأ من الشمال الى الجنوب بطول ١٧٠٠ متر ثم يتكسر الى الجنوب الغربي ٤١٢٤ متر	١٥١٨٤ م	جزء من قطعة رقم (٨٥١)	٢٤٤٢,٢٣	
٨٥٠	٢٤٥٨ م	قطعة رقم (٨٤٩)	٢١,٥٧ م	طريق عرض ١٥ متر	قطعة رقم (٨٥٠)	٢١,٥٠ م	قطعة رقم (٨٥٢)	٢٤٨٧,٠٠	
٨٥١	طريق عرض ١٥ متر يبدأ من الشرق الى الغرب بطول مستقيم ٧٤٢٦ متر ثم يتكسر بطول دائري ٤١٠٨ متر	قطعة رقم (٨٥١)	١٨,٠٠ م	طريق عرض ١٥ متر	قطعة رقم (٨٥٢)	٢٢,٥٠ م	قطعة رقم (٨٥٣)	٢٤٤٤,٤٨	
٨٥٢	١٨,٠٠ م	قطعة رقم (٨٥١)	١٨,٠٠ م	طريق عرض ١٥ متر	قطعة رقم (٨٥٠)	٢١,٠٠ م	قطعة رقم (٨٥٤)	٢٣١٠,٠٠	
٨٥٣	طريق عرض ١٥ متر يبدأ من الشرق الى الغرب بطول دائري ١٧٠٠ متر ثم يتكسر بطول مستقيم ٧٧٠ متر	قطعة رقم (٨٥٣)	١٨,٠٠ م	قطعة رقم (٨٥٤)	قطعة رقم (٨٥١)	٢٢,٥٠ م	قطعة رقم (٨٥٥)	٢٣١٨,٣٧	
٨٥٤	١٨,٠٠ م	قطعة رقم (٨٥٣)	١٨,٠٠ م	طريق عرض ١٥ متر	قطعة رقم (٨٥٢)	٢١,٠٠ م	قطعة رقم (٨٥٦)	٢٣١٦,٠٠	
٨٥٥	١٨,٠٠ م	طريق عرض ١٥ متر	١٨,٠٠ م	قطعة رقم (٨٥١)	قطعة رقم (٨٥٣)	٢١,٠٠ م	قطعة رقم (٨٥٧)	٢٣١٦,٠٠	
٨٥٦	١٨,٠٠ م	قطعة رقم (٨٥٥)	١٨,٠٠ م	طريق عرض ١٥ متر	قطعة رقم (٨٥٤)	٢١,٠٠ م	قطعة رقم (٨٥٨)	٢٣١٦,٠٠	
٨٥٧	١٨,٠٠ م	طريق عرض ١٥ متر	١٨,٠٠ م	قطعة رقم (٨٥٨)	قطعة رقم (٨٥٥)	٢١,٠٠ م	قطعة رقم (٨٥٩)	٢٣١٦,٠٠	
٨٥٨	١٨,٠٠ م	قطعة رقم (٨٥٧)	١٨,٠٠ م	طريق عرض ١٥ متر	قطعة رقم (٨٥٦)	٢١,٠٠ م	قطعة رقم (٨٦٠)	٢٣١٦,٠٠	
٨٥٩	١٨,٠٠ م	طريق عرض ١٥ متر	١٨,٠٠ م	قطعة رقم (٨٦٠)	قطعة رقم (٨٥٧)	٢١,٠٠ م	قطعة رقم (٨٦١)	٢٣١٦,٠٠	
٨٦٠	١٨,٠٠ م	قطعة رقم (٨٥٩)	١٨,٠٠ م	طريق عرض ١٥ متر	قطعة رقم (٨٥٨)	٢١,٠٠ م	قطعة رقم (٨٦٢)	٢٣١٦,٠٠	
٨٦١	طريق عرض ١٥ متر يبدأ من الشرق الى الغرب بطول ١٥١٠ متر ثم يتكسر الى الجنوب الغربي بطول ٤١٢٤ متر	قطعة رقم (٨٦١)	١٨,٠٠ م	قطعة رقم (٨٦٢)	قطعة رقم (٨٥٩)	١٧,٠٠ م	ممر مشاة ٨,٠٠ متر	٢٣٥٧,٥٠	
٨٦٢	١٨,٠٠ م	قطعة رقم (٨٦١)	١٨,٠٠ م	طريق عرض ١٥ متر	قطعة رقم (٨٦٠)	٢١,٠٠ م	ممر مشاة ٨,٠٠ متر	٢٣١٦,٠٠	

وكيل الشؤون الفنية

م / معتب ال قعيد

مدير ادارة التخطيط العمراني

م / ابراهيم الصحبي

رئيس قسم المساحة

ناصر الجبيع

التقارير الفنية بأرقام و ابعاد و مساحات قطع الاراضي الواقعة ضمن البلوك رقم (١٣)
 بالمخطط رقم (١٥٤٦) و العائد ملكيتها للمكرم /صالح عبد الله المسكر وعبد الرحمن بن عبد الله الهليل

رقم القطعة	شمال		جنوب		شرق		غرب		ملاحظات
	الطول	الحد	الطول	الحد	الطول	الحد	الطول	الحد	
٨٦٣	١٨,٠٠٠ م	طريق عرض ١٥ متر	١٨,٠٠٠ م	قطعة رقم (٨٦٤)	٢,٠٠٠ م	ممر مشاة ٨,٠٠٠ متر	٢,٠٠٠ م	قطعة رقم (٨٦٥)	
٨٦٤	١٨,٠٠٠ م	قطعة رقم (٨٦٣)	١٥,٠٠٠ م	طريق عرض ١٥ متر	٢,٠٠٠ م	٨,٠٠٠ متر يبدأ من الشمال الى الجنوب بطول ١٧,٠٠٠ متر ثم يتكسر الى الجنوب الغربي ٤,٢٤ متر	٢,٠٠٠ م	قطعة رقم (٨٦١)	
٨٦٥	١٨,٠٠٠ م	طريق عرض ١٥ متر	١٨,٠٠٠ م	قطعة رقم (٨٦١)	٢,٠٠٠ م	قطعة رقم (٨٦٣)	٢,٠٠٠ م	قطعة رقم (٨٦٧)	
٨٦٦	١٨,٠٠٠ م	قطعة رقم (٨٦٥)	١٨,٠٠٠ م	طريق عرض ١٥ متر	٢,٠٠٠ م	قطعة رقم (٨٦٤)	٢,٠٠٠ م	قطعة رقم (٨٦٨)	
٨٦٧	١٨,٠٠٠ م	طريق عرض ١٥ متر	١٨,٠٠٠ م	قطعة رقم (٨٦٨)	٢,٠٠٠ م	قطعة رقم (٨٦٥)	٢,٠٠٠ م	قطعة رقم (٨٦٩)	
٨٦٨	١٨,٠٠٠ م	قطعة رقم (٨٦٧)	١٨,٠٠٠ م	طريق عرض ١٥ متر	٢,٠٠٠ م	قطعة رقم (٨٦١)	٢,٠٠٠ م	قطعة رقم (٨٧٠)	
٨٦٩	١٨,٠٠٠ م	طريق عرض ١٥ متر	١٨,٠٠٠ م	قطعة رقم (٨٧٠)	٢,٠٠٠ م	قطعة رقم (٨٦٧)	٢,٠٠٠ م	قطعة رقم (٨٧١)	
٨٧٠	١٨,٠٠٠ م	قطعة رقم (٨٦٩)	١٨,٠٠٠ م	طريق عرض ١٥ متر	٢,٠٠٠ م	قطعة رقم (٨٦٨)	٢,٠٠٠ م	قطعة رقم (٨٧٢)	
٨٧١	١٨,٠٠٠ م	طريق عرض ١٥ متر	١٨,٠٠٠ م	قطعة رقم (٨٧٢)	٢,٠٠٠ م	قطعة رقم (٨٦٩)	٢,٠٠٠ م	قطعة رقم (٨٧٣)	
٨٧٢	١٨,٠٠٠ م	قطعة رقم (٨٧١)	١٨,٠٠٠ م	طريق عرض ١٥ متر	٢,٠٠٠ م	قطعة رقم (٨٧٠)	٢,٠٠٠ م	قطعة رقم (٨٧٤)	
٨٧٣	١٨,٠٠٠ م	طريق عرض ١٥ متر	١٨,٠٠٠ م	قطعة رقم (٨٧٤)	٢,٠٠٠ م	قطعة رقم (٨٧١)	٢,٠٠٠ م	قطعة رقم (٨٧٥)	
٨٧٤	١٨,٠٠٠ م	قطعة رقم (٨٧٣)	١٨,٠٠٠ م	طريق عرض ١٥ متر	٢,٠٠٠ م	قطعة رقم (٨٧٢)	٢,٠٠٠ م	قطعة رقم (٨٧٦)	
٨٧٥	٨٧٥ متر	طريق عرض ١٥ متر يبدأ من الشرق الى الغرب بطول مستقيم ٩١٥ متر ثم يتكسر بطول دائري ٨,٩٨ متر	١٨,٠٠٠ م	قطعة رقم (٨٧٦)	٢,٠٠٠ م	قطعة رقم (٨٧٣)	٢,٠٠٠ م	قطعة رقم (٨٧٧)	

وكيل الشئون الفنية

مدير ادارة التخطيط العمراني

رئيس قسم المساحة

المساح

م / معتب ال قعيد

م / ابراهيم الصحبي

ناصر الجميع

التقارير الفنية بإرقام و ابعاد و مساحات قطع الاراضي الواقعة ضمن البلوك رقم (١٣)
 بالمخطط رقم (١٥٤٦) و العايد ملكيتها للمكرم /صالح عبد الله المسكر وعبد الرحمن بن عبد الله الهليل

رقم القطعة	شمال		جنوب		شرق		غرب		ملاحظات
	الطول	الحد	الطول	الحد	الطول	الحد	الطول	الحد	
٨٧٦١	١٨,٠٠٠ م	قطعة رقم (٨٧٥)	١٨,٠٠٠ م	طريق عرض ١٥ متر	٢٠,٠٠٠ م	قطعة رقم (٨٧٤)	٢٠,٠٠٠ م	قطعة رقم (٨٧٨)	٢٠٣٦,٠٠٠
٨٧٧٧	١٨,٠٠٠ م	قطعة رقم (٨٧٧)	١٨,٠٠٠ م	طريق عرض ١٥ متر	٢١,٧٧٧ م	قطعة رقم (٨٧٥)	٢١,٢٣٣ م	طريق عرض ١٨ متر	٢٠٥٣,٨٣٣
٨٧٧٨	١٨,٠٠٠ م	قطعة رقم (٨٧٧)	١٨,٠٠٠ م	طريق عرض ١٥ متر	٢٠,٠٠٠ م	قطعة رقم (٨٧٦)	٢٠,٠٠٠ م	قطعة رقم (٨٧٩)	٢٠٣٦,٠٠٠
٨٧٧٩	٢١,٥٩ م	قطعة رقم (٨٧٧)	٢١,٥٩ م	طريق عرض ١٥ متر	٢٠,٠٠٠ م	قطعة رقم (٨٧٨)	٢١,٨٨٨,٧٧٩ م	طريق عرض ١٨ متر يبدأ من الشمال الى الجنوب بطول ٤٢٤ متر ثم يكسر الى الجنوب العرض بطول ٤٢٤ متر	٢١١٨٨,٧٧٩

وكيل الشئون الفنية

مدير ادارة التخطيط العمراني

رئيس قسم المساحة

المساح

م / متعب ال قعيد

م / ابراهيم الصحبي

ناصر الجميـح

التقارير الفنية بأرقام و أبعاد و مساحات قطع الأراضي الواقعة ضمن البلوك رقم (٢٤)
بالمخطط رقم (١٥٤٦) و الحائد ملكيتها للمكرم /صالح عبد الله العسكر وعبد الرحمن بن عبد الله الهليل

رقم القطعة	شمال		جنوب		شرق		غرب		ملاحظات
	الطول	الحد	الطول	الحد	الطول	الحد	الطول	الحد	
٨٨٠	طريق عرض ١٥ متر ثم يتكسر الى الغرب بطول ١٣٠٠ متر	قطعة رقم (٨٨٠)	١٥٠٠ م	قطعة رقم (٨٨١)	طريق عرض ١٨ متر	٢٢٠٠ م	قطعة رقم (٨٨٢)	٢٢٠٠ م	٢٣٢٥,٥١
٨٨١	قطعة رقم (٨٨٠)	١٥٠٠ م	طريق عرض ٢٠ متر	قطعة رقم (٨٨٣)	طريق عرض ١٨ متر ثم يتكسر الى الجنوب الغربي بطول ١٢٥٠ متر	٢٢٠٠ م	قطعة رقم (٨٨٣)	٢٠٥٠ م	٢٣٠٣,٠٣
٨٨٢	طريق عرض ١٥ متر	١٨٠٠ م	قطعة رقم (٨٨٣)	١٨٠٠ م	قطعة رقم (٨٨٠)	٢٢٠٠ م	قطعة رقم (٨٨٤)	٢٢٠٠ م	٢٣٩٦,٠٠
٨٨٣	قطعة رقم (٨٨٢)	١٨٠٠ م	طريق عرض ٢٠ متر	١٨٠٠ م	قطعة رقم (٨٨١)	٢٠٥٠ م	قطعة رقم (٨٨٥)	٢٠٥٠ م	٢٣٩٩,٠٠
٨٨٤	طريق عرض ١٥ متر	١٨٠٠ م	قطعة رقم (٨٨٥)	١٨٠٠ م	قطعة رقم (٨٨٢)	٢٢٠٠ م	قطعة رقم (٨٨٦)	٢٢٠٠ م	٢٣٩٦,٠٠
٨٨٥	قطعة رقم (٨٨٤)	١٨٠٠ م	طريق عرض ٢٠ متر	١٨٠٠ م	قطعة رقم (٨٨٣)	٢٠٥٠ م	قطعة رقم (٨٨٧)	٢٠٥٠ م	٢٣٩٩,٠٠
٨٨٦	طريق عرض ١٥ متر	١٨٠,٢٢ م	قطعة رقم (٨٨٧)	١٨٠,٢٢ م	قطعة رقم (٨٨٤)	٢٢٠٠ م	قطعة رقم (٨٨٨)	٢٢٠٠ م	٢٣٩٦,٠٠
٨٨٧	قطعة رقم (٨٨٦)	١٨٠,٢٢ م	طريق عرض ٢٠ متر	١٨٠,٢٢ م	قطعة رقم (٨٨٥)	٢٠٥٠ م	قطعة رقم (٨٨٩)	٢٠٥٠ م	٢٣٩٩,٠٠
٨٨٨	طريق عرض ١٥ متر	١٨٠٠ م	قطعة رقم (٨٨٩)	١٨٠٠ م	قطعة رقم (٨٨٦)	٢٢٠٠ م	قطعة رقم (٨٩٠)	٢٢٠٠ م	٢٣٩٦,٠٠
٨٨٩	قطعة رقم (٨٨٨)	١٨٠٠ م	طريق عرض ٢٠ متر	١٨٠٠ م	قطعة رقم (٨٨٧)	٢٠٥٠ م	قطعة رقم (٨٩١)	٢٠٥٠ م	٢٣٩٩,٠٠
٨٩٠	طريق عرض ١٥ متر	١٨٠٠ م	قطعة رقم (٨٩١)	١٨٠٠ م	قطعة رقم (٨٨٨)	٢٢٠٠ م	قطعة رقم (٨٩٢)	٢٢٠٠ م	٢٣٩٦,٠٠
٨٩١	قطعة رقم (٨٩٠)	١٨٠٠ م	طريق عرض ٢٠ متر	١٨٠٠ م	قطعة رقم (٨٨٩)	٢٠٥٠ م	قطعة رقم (٨٩٣)	٢٠٥٠ م	٢٣٩٩,٠٠
٨٩٢	طريق عرض ١٥ متر ثم يتكسر الى الجنوب الغربي بطول ٤٢٤ متر	١٨٠٠ م	قطعة رقم (٨٩٣)	١٨٠٠ م	قطعة رقم (٨٩٠)	٢٢٠٠ م	ممر مشاة ٨٠٠ متر	١٩٠٠ م	٢٣٩٩,٥٠
٨٩٣	قطعة رقم (٨٩٢)	١٨٠٠ م	طريق عرض ٢٠ متر	١٨٠٠ م	قطعة رقم (٨٩١)	٢٠٥٠ م	ممر مشاة ٨٠٠ متر	٢٠٥٠ م	٢٣٩٩,٠٠

وكيل الشئون الفنية

مدير ادارة التخطيط العمراني

رئيس قسم المساحة

المساح

م / معتب ال قعيد

م / ابراهيم الصحبي

ناصر الجبيع

التقارير الفنية بآرقام و ابعاد و مساحات قطع الاراضي الواقعة ضمن البلوك رقم (٦٥)
 بالمخطط رقم (١٥٤٦) و العائد ملكيتها للمكرم /صالح عبد الله المسكر وعبد الرحمن بن عبد الله الهليل

رقم التقطعة	شمال		جنوب		شرق		غرب		ملاحظات
	الحد	الطول	الحد	الطول	الحد	الطول	الحد	الطول	
٨٩٤	طريق عرض ١٥ متر	١٨٠٠٠ م	قطعة رقم (٨٥٥)	١٨٠٠٠ م	مصر مشاة ٨٠٠ متر	٢٠,٣٩٩ م	قطعة رقم (٨٩٦)	٢٠,٣٩٩ م	٢٣٦٧,٠٥ م
٨٩٥	قطعة رقم (٨٩٤)	١٨٠٠٠ م	طريق عرض ٢٠ متر	١٥٠٠٠ م	مصر مشاة ٨٠٠ متر يبدأ من الشمال الى الجنوب بطول ١١١١ متر ثم يتكسر الى الجنوب الغربي ٤٢٤ متر	٢١,١١١ م	قطعة رقم (٨٩٧)	٢١,١١١ م	٢٣٩٣,٤٣ م
٨٩٦	طريق عرض ١٥ متر وعرض ١٥ متر يبدأ من الشرق الى الغرب بطول ١٦٣٢ متر ثم يتكسر غربا بطول ٢٠٠ متر	١٨٠٠٠ م	قطعة رقم (٨٩٧)	١٨٠٠٠ م	قطعة رقم (٨٩٤)	٢٠,٣٩٩ م	قطعة رقم (٨٩٨)	١٧,٨٠٠ م	٢٣٦٣,٤١ م
٨٩٧	قطعة رقم (٨٩٦)	١٨٠٠٠ م	طريق عرض ٢٠ متر	١٨٠٠٠ م	قطعة رقم (٨٩٥)	٢٢,١١١ م	قطعة رقم (٨٩٩)	٢٢,١١١ م	٢٣٩٧,٩٣ م
٨٩٨	طريق عرض ١٥ متر وعرض ١٥ متر يبدأ من الشرق الى الغرب بطول ٢٠٠ متر ثم يتكسر شمالا بطول ٢٠٠ متر ثم يتكسر غربا بطول ١٥٨٢ متر	١٨٠٠٠ م	قطعة رقم (٨٩٩)	١٨٠٠٠ م	قطعة رقم (٨٩٦)	١٧,٨٠٠ م	قطعة رقم (٩٠٠)	٢٠,٣٩٩ م	٢٣٦٠,٢٤ م
٨٩٩	قطعة رقم (٨٩٨)	١٨٠٠٠ م	طريق عرض ٢٠ متر	١٨٠٠٠ م	قطعة رقم (٨٩٧)	٢٢,١١١ م	قطعة رقم (٩٠١)	٢٢,١١١ م	٢٣٩٧,٩٣ م
٩٠٠	طريق عرض ١٥ متر	١٨٠٠٠ م	قطعة رقم (٩٠١)	١٨٠٠٠ م	قطعة رقم (٨٩٨)	٢٠,٣٩٩ م	قطعة رقم (٩٠٢)	٢٠,٣٩٩ م	٢٣٦٧,٠٣ م
٩٠١	قطعة رقم (٩٠٠)	١٨٠٠٠ م	طريق عرض ٢٠ متر	١٨٠٠٠ م	قطعة رقم (٨٩٩)	٢٢,١١١ م	قطعة رقم (٩٠٣)	٢٢,١١١ م	٢٣٩٧,٩٣ م
٩٠٢	طريق عرض ١٥ متر	١٨٠٠٠ م	قطعة رقم (٩٠٣)	١٨٠٠٠ م	قطعة رقم (٩٠٠)	٢٠,٣٩٩ م	قطعة رقم (٩٠٤)	٢٠,٣٩٩ م	٢٣٦٧,٠٢ م
٩٠٣	قطعة رقم (٩٠٢)	١٨٠٠٠ م	طريق عرض ٢٠ متر	١٨٠٠٠ م	قطعة رقم (٩٠١)	٢٢,١١١ م	قطعة رقم (٩٠٥)	٢٢,٠٧٠ م	٢٣٩٧,٨١ م
٩٠٤	طريق عرض ١٥ متر	١٨٠٠٠ م	قطعة رقم (٩٠٥)	١٨٠٠٠ م	قطعة رقم (٩٠٢)	٢٠,٣٩٩ م	قطعة رقم (٩٠٦)	٢٠,٣٩٩ م	٢٣٦٧,٠١ م
٩٠٥	قطعة رقم (٩٠٤)	١٨٠٠٠ م	طريق عرض ٢٠ متر	١٨٠٠٠ م	قطعة رقم (٩٠٣)	٢٢,٠٧٠ م	قطعة رقم (٩٠٧)	٢١,٧٤٤ م	٢٣٩٤,٧٤ م
٩٠٦	طريق عرض ١٥ متر	١٨٠٠٠ م	قطعة رقم (٩٠٧)	١٨٠٠٠ م	قطعة رقم (٩٠٤)	٢٠,٣٩٩ م	قطعة رقم (٩٠٨)	٢٠,٣٩٩ م	٢٣٦٧,٠٠ م

وكيل الشئون الفنية

مدير ادارة التخطيط العمراني

رئيس قسم المساحة

المساح

م / متعب ال قعيد

م / ابراهيم الصبحي

ناصر الجديع

التقارير الفنية بأرقام و أبعاد و مساحات قطع الاراضي الواقعة ضمن البلوك رقم (١٥)
بالمخطط رقم (١٥٤٦) و السائد ملكيتها للمكرم /صالح عبد الله العسكر وعبد الرحمن بن عبد الله الهليل

رقم القطعة	شمال		جنوب		شرق		غرب		ملاحظات
	الطول	الحد	الطول	الحد	الطول	الحد	الطول	الحد	
٩١٧	١٨,٠٠٠ م	قطعة رقم (٩٠٦)	١٨,٠٠١ م	طريق عرض ٢٠ متر دائري	٢١,٧٤٤ م	قطعة رقم (٩٠٥)	٢١,٠٠٨ م	قطعة رقم (٩٠٩)	
٩٠٨	١٨,٠٠٠ م	طريق عرض ١٥ متر	١٨,٠٠٠ م	قطعة رقم (٩٠٩)	٢,٠٣٩ م	قطعة رقم (٩٠٦)	٢,٠٣٩ م	قطعة رقم (٩١٠)	
٩٠٩	١٨,٠٠٠ م	قطعة رقم (٩٠٨)	١٨,٠٠٣ م	طريق عرض ٢٠ متر دائري	٢١,٠٠٨ م	قطعة رقم (٩٠٧)	٢,٠٠٩ م	قطعة رقم (٩١١)	
٩١٠	١٨,٠٠٠ م	طريق عرض ١٥ متر	١٨,٠٠٠ م	قطعة رقم (٩١١)	٢,٠٣٩ م	قطعة رقم (٩٠٨)	٢,٠٣٩ م	قطعة رقم (٩١٢)	
٩١١	١٨,٠٠٠ م	قطعة رقم (٩١٠)	١٨,٠٠٥ م	طريق عرض ٢٠ متر دائري	٢,٠٠٩ م	قطعة رقم (٩٠٩)	١٨,٧٦١ م	قطعة رقم (٩١٣)	
٩١٢	١٨,٠٠٠ م	طريق عرض ١٥ متر	١٨,٠٠٠ م	قطعة رقم (٩١٣)	٢,٠٣٩ م	قطعة رقم (٩١٠)	٢,٠٣٩ م	قطعة رقم (٩١٤)	
٩١٣	١٨,٠٠٠ م	قطعة رقم (٩١٢)	١٩,٨٣٣ م	طريق عرض ٢٠ متر دائري	١٨,٧٦١ م	قطعة رقم (٩١١)	١٧,٠٠٢ م	قطعة رقم (٩١٥)	
٩١٤	١٥,٨٥٥ م	طريق عرض ١٥ متر	١٨,٣٣٣ م	قطعة رقم (٩١٥)	٢,٠٣٩ م	قطعة رقم (٩١٢)	١٧,٦٥٥ م	قطعة رقم (٩١٦)	
٩١٥	١٨,٣٣٣ م	قطعة رقم (٩١٤)	١٨,٠١١ م	طريق عرض ٢٠ متر دائري	١٧,٠٠٢ م	قطعة رقم (٩١٣)	١٨,٤٤٤ م	قطعة رقم (٩١٧)	
٩١٦	١٨,٣٣٣ م	طريق عرض ١٥ متر يبدأ من الشرق الى الغرب بطول دائري ١٥٠٠م ثم يتكسر الى الشمال الغربي بطول ١٣٣٣م	قطعة رقم (٩١٧ و ٩١٨) يبدأ من الشرق الى الغرب بطول ١٨٣٣م ثم يتكسر الى الشمال الغربي بطول ١٨٥١ متر	قطعة رقم (٩١٤)	١٧,٦١٥ م	قطعة رقم (٩١٤)	١٧,٦١٥ م	طريق عرض ١٨ متر يبدأ من الشمال الى الجنوب بطول مستقيم ٩٠٠ متر ثم يتكسر بطول دائري ١٧٨٤ متر ثم يتكسر بطول مستقيم ١٧٢ متر	
٩١٧	١٨,٣٣٣ م	جزء من قطعة رقم (٩١٦)	١٨,٠١١ م	طريق عرض ٢٠ متر دائري	١٨,٤٤٤ م	قطعة رقم (٩١٥)	١٩,٥٠١ م	قطعة رقم (٩١٨)	
٩١٨	١٨,٥٠١ م	جزء من قطعة رقم (٩١٦)	٢٣,٨٤,١٩ م	طريق عرض ٢٠ متر يبدأ من الشرق الى الغرب بطول ١٣١٧م ثم يتكسر الى الشمال الغربي بطول ٤١٤ متر	١٩,٥٠١ م	قطعة رقم (٩١٧)	٢٥,٧٦١ م	طريق عرض ١٨ متر	

وكيل الشؤون الفنية

مدير ادارة التخطيط العمراني

رئيس قسم المساحة

المساح

م / متعب ال قعيد

م / ابراهيم الصبحي

ناصر الجميح

التقارير الفنية بأرقام و أبعاد و مساحات قطع الاراضي الواقعة ضمن البلوك رقم (٩١١)
 بالمخطط رقم (١٥٤٦) و الحائد ملكيتها للمكرم /صالح عبد الله العسكر وعبد الرحمن بن عبد الله الهليل

رقم القطعة	شمال		الحد	جنوب		الحد	شرق		غرب		ملاحظات
	الطول	الحد		الطول	الحد		الطول	الحد	الطول	الحد	
٩١٩	٢٠,٠٠٠ م	جزء من قطعة رقم (٩٢٢)	٣٥,٤٨ م	طريق عرض ١٨ متر	طريق عرض ١٨ متر	٣٨,٠٢ م	قطعة رقم (٩٢٠)	٢٧٦,٠٥٠ م	قطعة رقم (٩٢٠)		
٩٢٠	٢٠,٠٠٠ م	جزء من القطعتين ٩٢٣ و ٩٢٢	٣٨,٠٢ م	جزء من قطعة رقم (٩٢٣)	قطعة رقم (٩١٩)	٣٧,٥٧ م	قطعة رقم (٩٢٠)	٢٧٥٥,٩٥ م	قطعة رقم (٩١١)		
٩٢١	٢٠,٠٠٠ م	طريق عرض ١٨ متر يبدأ من الشرق الى الغرب بطول ١٧,٠١ متر ثم يتكسر الى الجنوب الغربي بطول ٤,٩٢ متر	٣٧,٥٧ م	قطعة رقم (٩٢٣)	قطعة رقم (٩٢٠)	٣٤,١٢ م	طريق عرض ١٨ متر	٢٧٤٢,٤٠ م	طريق عرض ١٨ متر		
٩٢٢	٣٠,٠٠٠ م	قطعة رقم (٩٢٤)	٣٠,٠٠٠ م	قطعة رقم (٩٢٤)	قطعة رقم (٩٢٢)	٢٠,٠٠٠ م	قطعة رقم (٩٢٣)	٢٠٠,٠٠٠ م	قطعة رقم (٩٢٣)		
٩٢٣	٣٠,٠٠٠ م	قطعة رقم (٩٢٥)	٣٠,٠٠٠ م	قطعة رقم (٩٢٥)	قطعة رقم (٩٢٢)	٢٠,٠٠٠ م	طريق عرض ١٨ متر	٢٠٠,٠٠٠ م	طريق عرض ١٨ متر		
٩٢٤	٣٠,٠٠٠ م	قطعة رقم (٩٢١)	٣٠,٠٠٠ م	قطعة رقم (٩٢١)	قطعة رقم (٩٢٣)	٢٠,٠٠٠ م	طريق عرض ١٨ متر	٢٠٠,٠٠٠ م	قطعة رقم (٩٢٥)		
٩٢٥	٣٠,٠٠٠ م	قطعة رقم (٩٢٧)	٣٠,٠٠٠ م	قطعة رقم (٩٢٧)	قطعة رقم (٩٢٤)	٢٠,٠٠٠ م	قطعة رقم (٩٢٤)	٢٠٠,٠٠٠ م	طريق عرض ١٨ متر		
٩٢٦	٣٠,٠٠٠ م	قطعة رقم (٩٢٨)	٣٠,٠٠٠ م	قطعة رقم (٩٢٨)	طريق عرض ١٨ متر	٢٠,٠٠٠ م	قطعة رقم (٩٢١)	٢٠٠,٠٠٠ م	طريق عرض ١٨ متر		
٩٢٧	٣٠,٠٠٠ م	قطعة رقم (٩١٩)	٣٠,٠٠٠ م	قطعة رقم (٩١٩)	قطعة رقم (٩٢١)	٢٠,٠٠٠ م	قطعة رقم (٩٢١)	٢٠٠,٠٠٠ م	طريق عرض ١٨ متر		
٩٢٨	٣٠,٠٠٠ م	قطعة رقم (٩٢٣)	٣٠,٠٠٠ م	قطعة رقم (٩٢٣)	طريق عرض ١٨ متر	٢٠,٠٠٠ م	قطعة رقم (٩٢٨)	٢٠٠,٠٠٠ م	قطعة رقم (٩٢٩)		
٩٢٩	٣٠,٠٠٠ م	قطعة رقم (٩٢١)	٣٠,٠٠٠ م	قطعة رقم (٩٢١)	قطعة رقم (٩٢٨)	٢٠,٠٠٠ م	قطعة رقم (٩٢٨)	٢٠٠,٠٠٠ م	طريق عرض ١٨ متر		
٩٣٠	٣٠,٠٠٠ م	قطعة رقم (٩٢٧)	٣٠,٠٠٠ م	قطعة رقم (٩٢٧)	طريق عرض ١٨ متر	٢٠,٠٠٠ م	قطعة رقم (٩٢٣)	٢٠٠,٠٠٠ م	قطعة رقم (٩٣١)		
٩٣١	٣٠,٠٠٠ م	قطعة رقم (٩٢٨)	٣٠,٠٠٠ م	قطعة رقم (٩٢٨)	طريق عرض ١٨ متر	٢٠,٠٠٠ م	قطعة رقم (٩٢٣)	٢٠٠,٠٠٠ م	طريق عرض ١٨ متر		
٩٣٢	٣٠,٠٠٠ م	قطعة رقم (٩٢٩)	٣٠,٠٠٠ م	قطعة رقم (٩٢٩)	قطعة رقم (٩٢٣)	٢٠,٠٠٠ م	قطعة رقم (٩٢٣)	٢٠٠,٠٠٠ م	قطعة رقم (٩٣٣)		
٩٣٣	٣٠,٠٠٠ م	قطعة رقم (٩٣١)	٣٠,٠٠٠ م	قطعة رقم (٩٣١)	طريق عرض ١٨ متر يبدأ من الشمال الى الجنوب بطول ١٧,٠٠ متر ثم يتكسر الى الجنوب الغربي بطول ٤,٩٢ متر	٢٠,٠٠٠ م	قطعة رقم (٩٢٣)	٢٠٥٥,٥٠ م	قطعة رقم (٩٣٣)		

وكيل الشؤون الفنية
 م / متعب ال قعيد

مدير ادارة التخطيط العمراني
 م / ابراهيم الصبحي

رئيس قسم المساحة
 ناصر الجميح

المساح

التقرير الفنية بإرقام و أبعاد و مساحات قطع الاراضى الواقعة ضمن البلوك رقم (١٧)
 بالمخطط رقم (١٥٤٦) و السائد ملكيتها للمكرم /صالح عبد الله المسكر وعبد الرحمن بن عبد الله الهليل

رقم القطعة	شمال		جنوب		شرق		غرب		ملاحظات
	الحد	الطول	الحد	الطول	الحد	الطول	الحد	الطول	
٩٣٤	ممر مشاة ٨٠٠ متر	٢,٠٠٠ م	قطعة رقم (٩٣١)	٢,٠٠٠ م	طريق عرض ١٨ متر	٢,٠٠٠ م	قطعة رقم (٩٣٥)	٢,٠٠٠ م	قطعة رقم (٩٣٥) طريق عرض ١٨ متر
٩٣٥	ممر مشاة ٨٠٠ متر ثم يتكسر الى الجنوب الغربى بطول ٤١٤,٤٤متر	٢,٠٠٠ م	قطعة رقم (٩٣٧)	٢,٠٠٠ م	قطعة رقم (٩٣٤)	٢,٠٠٠ م	قطعة رقم (٩٣٧)	٢,٠٠٠ م	قطعة رقم (٩٣٧) طريق عرض ١٨ متر
٩٣٦	قطعة رقم (٩٣٤)	٢,٠٠٠ م	قطعة رقم (٩٣٨)	٢,٠٠٠ م	طريق عرض ١٨ متر	٢,٠٠٠ م	قطعة رقم (٩٣٧)	٢,٠٠٠ م	قطعة رقم (٩٣٧) طريق عرض ١٨ متر
٩٣٧	قطعة رقم (٩٣٥)	٢,٠٠٠ م	قطعة رقم (٩٣٩)	٢,٠٠٠ م	قطعة رقم (٩٣١)	٢,٠٠٠ م	قطعة رقم (٩٣١)	٢,٠٠٠ م	قطعة رقم (٩٣١) طريق عرض ١٨ متر
٩٣٨	قطعة رقم (٩٣١)	٢,٠٠٠ م	قطعة رقم (٩٤٠)	٢,٠٠٠ م	طريق عرض ١٨ متر	٢,٠٠٠ م	قطعة رقم (٩٣٩)	٢,٠٠٠ م	قطعة رقم (٩٣٩) طريق عرض ١٨ متر
٩٣٩	قطعة رقم (٩٣٧)	٢,٠٠٠ م	قطعة رقم (٩٤١)	٢,٠٠٠ م	قطعة رقم (٩٣٨)	٢,٠٠٠ م	قطعة رقم (٩٣٨)	٢,٠٠٠ م	قطعة رقم (٩٣٨) طريق عرض ١٨ متر
٩٤٠	قطعة رقم (٩٣٨)	٢,٠٠٠ م	قطعة رقم (٩٤٢)	٢,٠٠٠ م	طريق عرض ١٨ متر	٢,٠٠٠ م	قطعة رقم (٩٤١)	٢,٠٠٠ م	قطعة رقم (٩٤١) طريق عرض ١٨ متر
٩٤١	قطعة رقم (٩٣٩)	٢,٠٠٠ م	قطعة رقم (٩٤٣)	٢,٠٠٠ م	قطعة رقم (٩٤٠)	٢,٠٠٠ م	قطعة رقم (٩٤٠)	٢,٠٠٠ م	قطعة رقم (٩٤٠) طريق عرض ١٨ متر
٩٤٢	قطعة رقم (٩٤٠)	٢,٠٠٠ م	قطعة رقم (٩٤٤)	٢,٠٠٠ م	طريق عرض ١٨ متر	٢,٠٠٠ م	قطعة رقم (٩٤٣)	٢,٠٠٠ م	قطعة رقم (٩٤٣) طريق عرض ١٨ متر
٩٤٣	قطعة رقم (٩٤١)	٢,٠٠٠ م	قطعة رقم (٩٤٥)	٢,٠٠٠ م	قطعة رقم (٩٤٢)	٢,٠٠٠ م	قطعة رقم (٩٤٢)	٢,٠٠٠ م	قطعة رقم (٩٤٢) طريق عرض ١٨ متر
٩٤٤	قطعة رقم (٩٤٢)	٢,٠٠٠ م	قطعة رقم (٩٤٦)	٢,٠٠٠ م	طريق عرض ١٨ متر	٢,٠٠٠ م	قطعة رقم (٩٤٥)	٢,٠٠٠ م	قطعة رقم (٩٤٥) طريق عرض ١٨ متر
٩٤٥	قطعة رقم (٩٤٣)	٢,٠٠٠ م	قطعة رقم (٩٤٧)	٢,٠٠٠ م	قطعة رقم (٩٤٤)	٢,٠٠٠ م	قطعة رقم (٩٤٤)	٢,٠٠٠ م	قطعة رقم (٩٤٤) طريق عرض ١٨ متر
٩٤٦	قطعة رقم (٩٤٤)	٢,٠٠٠ م	قطعة رقم (٩٤٨)	٢,٠٠٠ م	طريق عرض ١٨ متر	٢,٠٠٠ م	قطعة رقم (٩٤٧)	٢,٠٠٠ م	قطعة رقم (٩٤٧) طريق عرض ١٨ متر
٩٤٧	قطعة رقم (٩٤٥)	٢,٠٠٠ م	قطعة رقم (٩٤٩)	٢,٠٠٠ م	قطعة رقم (٩٤٦)	٢,٠٠٠ م	قطعة رقم (٩٤٦)	٢,٠٠٠ م	قطعة رقم (٩٤٦) طريق عرض ١٨ متر
٩٤٨	قطعة رقم (٩٤٦)	٢,٠٠٠ م	ممر مشاة ٨٠٠ متر وطريق كبرياء يبدأ من الشرق الى الغرب بطول ٢٨٨,٨٠متر ثم يتكسر شمالا بطول ٢٤٥,٢٥متر ثم يتكسر غربا ٢٠٠ متر	٢,٠٠٠ م	طريق عرض ١٨ متر يبدأ من الشمال الى الجنوب بطول ١٣٠,٠٠متر ثم يتكسر الى الجنوب الغربى بطول ٤١٤,٤٤متر	١٧,٠٥٤ م	قطعة رقم (٩٤٩)	١٧,٠٥٤ م	قطعة رقم (٩٤٩) طريق عرض ١٨ متر
٩٤٩	قطعة رقم (٩٤٧)	٢,٠٠٠ م	ممر مشاة ٨٠٠ متر وطريق كبرياء يبدأ من الشرق الى الغرب بطول ٢٨٨,٨٠متر ثم يتكسر جنوبا بطول ٢٨٧,٤٧متر ثم يتكسر غربا ٢٨٨,٨٠متر	٢,٠٠٠ م	طريق عرض ١٨ متر يبدأ من الشمال الى الجنوب بطول ١٣٠,٠٠متر ثم يتكسر الى الجنوب الغربى بطول ٤١٤,٤٤متر	٢,٠٠٠ م	قطعة رقم (٩٤٨)	٢,٠٠٠ م	طريق عرض ١٨ متر

وكيل الشؤون الفنية
 م / متعب ال قعيد

مدير ادارة التخطيط العمرانى
 م / ابراهيم الصحبى

رئيس قسم المساحة
 ناصر الجبيح

التقارير الفنية بأرقام و ابعاد و مساحات قطع الاراضى الواقعة ضمن البلوك رقم (٦٨)
بالمخطط رقم (١٥٤٦) و العائد ملكيتها للمكرم /صالح عبد الله السمكر وعبد الرحمن بن عبد الله الهليل

رقم القطعة	شمال		جنوب		شرق		غرب		ملاحظات
	الحد	الطول	الحد	الطول	الحد	الطول	الحد	الطول	
٩٥٠	مسر مشاة ٨٠٠٠ متر	٣,٠٠٠ م	قطعة رقم (٩٥٢)	٣,٠٠٠ م	طريق عرض ١٨ متر	٣,٠٠٠ م	قطعة رقم (٩٥١)	٣,٠٠٠ م	قطعة رقم (٩٥١) عرض ١٨ متر
٩٥١	مسر مشاة ٨٠٠ متر يتينا من الشرق الى الغرب بطول ٣٠٠ متر ثم يتكسر الى الجنوب الغربي بطول ٤١٤ متر	٣,٠٠٠ م	قطعة رقم (٩٥٣)	٣,٠٠٠ م	قطعة رقم (٩٥٠)	٣,٠٠٠ م	طريق عرض ١٨ متر	٣,٠٠٠ م	قطعة رقم (٩٥٠) عرض ١٨ متر
٩٥٢	قطعة رقم (٩٥٠)	٣,٠٠٠ م	قطعة رقم (٩٥٤)	٣,٠٠٠ م	طريق عرض ١٨ متر	٣,٠٠٠ م	قطعة رقم (٩٥٣)	٣,٠٠٠ م	قطعة رقم (٩٥٣) عرض ١٨ متر
٩٥٣	قطعة رقم (٩٥١)	٣,٠٠٠ م	قطعة رقم (٩٥٥)	٣,٠٠٠ م	قطعة رقم (٩٥٢)	٣,٠٠٠ م	جزء من القطعة رقم (٩٥٢)	٣,٠٠٠ م	طريق عرض ١٨ متر
٩٥٤	قطعة رقم (٩٥٢)	٣,٠٠٠ م	قطعة رقم (٩٥٦)	٣,٠٠٠ م	طريق عرض ١٨ متر بطول دائرى	٣,٠٠٠ م	جزء من القطعة رقم (٩٥٤)	٣,٠٠٠ م	قطعة رقم ٩٥٥ و جزء من القطعة رقم ٩٥٧ بطول دائرى
٩٥٥	قطعة رقم (٩٥٣)	٣,٠٠٠ م	قطعة رقم (٩٥٧)	٣,٠٠٠ م	جزء من القطعة رقم (٩٥٤)	٣,٠٠٠ م	جزء من القطعة رقم (٩٥٤)	٣,٠٠٠ م	طريق عرض ١٨ متر يتينا من الشمال الى الجنوب بطول مستقيم ١٣٣ متر ثم يتكسر بطول دائرى ٦٠٣ متر
٩٥٦	قطعة رقم (٩٥٤)	٣,٠٠٠ م	قطعة رقم (٩٥٩)	٣,٠٠٠ م	طريق عرض ١٨ متر بطول دائرى	٣,٠٠٠ م	قطعة رقم ٩٥٨ و جزء من القطعة رقم ٩٥٧ بطول دائرى	٣,٠٠٠ م	قطعة رقم ٩٥٨ و جزء من القطعة رقم ٩٥٧ بطول دائرى
٩٥٧	قطعة رقم (٩٥٥)	٣,٠٠٠ م	قطعة رقم (٩٥٨)	٣,٠٠٠ م	جزء من القطعتين رقم (٩٥٦ و ٩٥٥) بطول دائرى	٣,٠٠٠ م	جزء من القطعتين رقم (٩٥٦ و ٩٥٦)	٣,٠٠٠ م	طريق عرض ١٨ متر يتينا من الشمال الى الجنوب بطول دائرى
٩٥٨	قطعة رقم (٩٥٧)	٣,٠٠٠ م	قطعة رقم (٩٦٠)	٣,٠٠٠ م	طريق عرض ١٨ متر يتينا من الشمال الى الجنوب بطول ١٤٩٥ متر	٣,٠٠٠ م	جزء من القطعة رقم (٩٦٠)	٣,٠٠٠ م	طريق عرض ١٨ متر يتينا من الشمال الى الجنوب بطول ١٤٩٥ متر ثم يتكسر الى الجنوب الغربى بطول ٤١٤ متر
٩٥٩	قطعة رقم (٩٥٦)	٣,٠٠٠ م	طريق عرض ٢٠ متر	٣,٠٠٠ م	قطعة رقم (٩٥٩)	٣,٠٠٠ م	قطعة رقم (٩٥٩)	٣,٠٠٠ م	طريق عرض ١٨ متر يتينا من الشمال الى الجنوب بطول ١٤٩٥ متر ثم يتكسر الى الجنوب الشرقى بطول ٤١٤ متر
٩٦٠	قطعة رقم (٩٥٨)	٣,٠٠٠ م	طريق عرض ٢٠ متر	٣,٠٠٠ م	قطعة رقم (٩٦٠)	٣,٠٠٠ م	قطعة رقم (٩٦٠)	٣,٠٠٠ م	طريق عرض ١٨ متر يتينا من الشمال الى الجنوب بطول ١٤٩٥ متر ثم يتكسر الى الجنوب الشرقى بطول ٤١٤ متر

وكيل الشؤون الفنية

م / متعب ال قعيد

مدير ادارة التخطيط العمرانى

م / ابراهيم الصحبى

رئيس قسم المساحة

ناصر الجميح

التقارير الفنية بإرقام و ابعاد و مساحات قطع الاراضي الواقعة ضمن البلوك رقم (٦٩)
 بالمخطط رقم (١٥٤٦) و العائد ملكيتها للمكرم /صالح عبد الله المسكر وعبد الرحمن بن عبد الله الهليل

رقم القطعة	شمال		جنوب		شرق		غرب		ملاحظات
	الطول	الحد	الطول	الحد	الطول	الحد	الطول	الحد	
٩٦١	طريق عرض ١٨ متر يتكسر الى الغرب بطول ١٧٦٨ متر	قطعة رقم (٩١٢)	طريق عرض ١٨ متر يتكسر الى الشرق الى الجنوب العرض بطول ٤٢٨ متر	قطعة رقم (٩١٢)	طريق عرض ١٨ متر وثقوة كحدود يبدأ من الشمال الى الجنوب بطول ٥٠٩ متر ثم يتكسر غربا بطول ٢٤٩ متر ثم يتكسر جنوبا بطول ٢٠٠ متر	٢٦٠,١٣٨	قطعة رقم (٩١٣)	٢٣٠٠٠	
٩٦٢	طريق عرض ١٨ متر يتكسر الى الشرق الى الجنوب العرض بطول ٤٢٨ متر	قطعة رقم (٩١١)	طريق عرض ١٨ متر وثقوة كحدود يبدأ من الشمال الى الجنوب بطول ٤٠٠ متر ثم يتكسر شرقا بطول ١٤٨٧ متر ثم يتكسر جنوبا بطول ١٤٩١ متر	٢٥٧٩,٧٠	قطعة رقم (٩١٤)	٢٣٠٠٠	قطعة رقم (٩١٤)	٢٣٠٠٠	
٩٦٣	طريق عرض ١٨ متر	قطعة رقم (٩١٤)	قطعة رقم (٩١١)	٢١٠٠٠	٢١٠٠٠	قطعة رقم (٩١٥)	٢٣٠٠٠	٢٣٠٠٠	
٩٦٤	طريق عرض ١٨ متر	قطعة رقم (٩١٣)	طريق عرض ١٨ متر	٢٠٠٠٠	٢٠٠٠٠	قطعة رقم (٩١٢)	٢٣٠٠٠	٢٣٠٠٠	
٩٦٥	طريق عرض ١٨ متر	قطعة رقم (٩١٢)	قطعة رقم (٩١١)	٢٠٠٠٠	٢٠٠٠٠	قطعة رقم (٩١٣)	٢٣٠٠٠	٢٣٠٠٠	
٩٦٦	قطعة رقم (٩١٥)	٢٠٠٠٠	طريق عرض ١٨ متر	٢٠٠٠٠	٢٠٠٠٠	قطعة رقم (٩١٤)	٢٣٠٠٠	٢٣٠٠٠	
٩٦٧	طريق عرض ١٨ متر	٢٠٠٠٠	قطعة رقم (٩١٨)	٢٠٠٠٠	٢٠٠٠٠	قطعة رقم (٩١٥)	٢٣٠٠٠	٢٣٠٠٠	
٩٦٨	قطعة رقم (٩١٧)	٢٠٠٠٠	طريق عرض ١٨ متر	٢٠٠٠٠	٢٠٠٠٠	قطعة رقم (٩١١)	٢٣٠٠٠	٢٣٠٠٠	
٩٦٩	طريق عرض ١٨ متر	٢٠٠٠٠	قطعة رقم (٩٧٠)	٢٠٠٠٠	٢٠٠٠٠	قطعة رقم (٩١٧)	٢٣٠٠٠	٢٣٠٠٠	
٩٧٠	قطعة رقم (٩١٩)	٢٠٠٠٠	طريق عرض ١٨ متر	٢٠٠٠٠	٢٠٠٠٠	قطعة رقم (٩١٨)	٢٣٠٠٠	٢٣٠٠٠	
٩٧١	طريق عرض ١٨ متر	٢٠٠٠٠	قطعة رقم (٩٧٢)	٢٠٠٠٠	٢٠٠٠٠	قطعة رقم (٩١٩)	٢٣٠٠٠	٢٣٠٠٠	
٩٧٢	قطعة رقم (٩٧١)	٢٠٠٠٠	طريق عرض ١٨ متر	٢٠٠٠٠	٢٠٠٠٠	قطعة رقم (٩٧٠)	٢٣٠٠٠	٢٣٠٠٠	
٩٧٣	طريق عرض ١٨ متر	٢٠٠٠٠	قطعة رقم (٩٧٤)	٢٠٠٠٠	٢٠٠٠٠	قطعة رقم (٩٧١)	٢٣٠٠٠	٢٣٠٠٠	

وكيل الشئون الفنية

مدير ادارة التخطيط العمراني

رئيس قسم المساحة

المساح

م / متعب ال قعيد

م / ابراهيم الصحين

ناصر الجبيع

التقارير الفنية بأرقام و أبعاد و مساحات قطع الأراضي الواقعة ضمن البلوك رقم (١٩)
بالمخطط رقم (١٥٤٦) و السائد ملكيتها للمكرم /صالح عبد الله العسكر وعبد الرحمن بن عبد الله الهليل

رقم القطعة	شمال		جنوب		شرق		غرب		ملاحظات
	الطول	الحد	الطول	الحد	الطول	الحد	الطول	الحد	
٩٧٤	٢٠,٠٠٠ م	قطعة رقم (٩٧٣)	٢٠,٠٠٠ م	طريق عرض ١٨ متر	٢٠,٠٠٠ م	قطعة رقم (٩٧٢)	٢٠,٠٠٠ م	قطعة رقم (٩٧٦)	٢٠١,٠٠٠ م
٩٧٥	٢٠,٠٠٠ م	طريق عرض ١٨ متر	٢٠,٠٠٠ م	قطعة رقم (٩٧٦)	٢٠,٠٠٠ م	قطعة رقم (٩٧٣)	٢٠,٠٠٠ م	قطعة رقم (٩٧٧)	٢٠١,٠٠٠ م
٩٧٦	٢٠,٠٠٠ م	قطعة رقم (٩٧٥)	٢٠,٠٠٠ م	طريق عرض ١٨ متر	٢٠,٠٠٠ م	قطعة رقم (٩٧٤)	٢٠,٠٠٠ م	قطعة رقم (٩٧٨)	٢٠١,٠٠٠ م
٩٧٧	٢٠,٠٠٠ م	طريق عرض ١٨ متر يبدأ من الشرق الى الغرب بطول ١٢,٤٤ متر ثم يتكسر الى الجنوب الغربي بطول ٤,٢٩ متر	٢٠,٠١٢ م	قطعة رقم (٩٧٨)	٢٠,٠٠٠ م	قطعة رقم (٩٧٥)	٢٠,٠٠٠ م	طريق عرض ٢٠ متر طريق رقم ٢٠	٢٥٨٨,٨٤ م
٩٧٨	٢٠,٠١٢ م	قطعة رقم (٩٧٧)	١٧,٧٩ م	طريق عرض ١٨ متر	٢٠,٠٠٠ م	قطعة رقم (٩٧٦)	٢٠,٠٠٠ م	طريق عرض ٢٠ متر يبدأ من الشمال الى الجنوب بطول ٣٠,٠٠ متر ثم يتكسر الى الجنوب الشرقي بطول ٤,١٩ متر	٢٠١,٠١٣ م

وكيل الشؤون الفنية

مدير ادارة التخطيط العمراني

رئيس قسم المساحة

المساح

م / متعب ال قعيد

م / ابراهيم الصبحي

ناصر الجميح

التقارير الفنية بأرقام و أبعاد و مساحات قطع الأراضي الواقعة ضمن البلوك رقم (٧٠)
بالمخطط رقم (١٥٤٦) و السائد ملكيتها للمكرم /صالح عبد الله العسكر وعبد الرحمن بن عبد الله الهليل

رقم القطعة	شمال		جنوب		شرق		غرب		ملاحظات
	الحد	الطول	الحد	الطول	الحد	الطول	الحد	الطول	
٩٧٩	طريق عرض ١٨ متر يبدأ من الشرق باتجاه الشمال الغربي بطول ١٤٧ متر ثم يتكسر غرباً بطول ١٦٠ متر	١٧٠٠٠ م	جزء من القطعة رقم (٩٨٢)	١٩٠٥٠ م	طريق عرض ١٨ متر	٢٢٤٠ م	قطعة رقم (٩٨٠)	٢٣٩٦,٥٧ م	
٩٨٠	طريق عرض ١٨ متر	١٦٠٠٠ م	جزء من القطعتين رقم ٩٨٢ و ٩٨٣	٢٢٤٠ م	قطعة رقم (٩٧٩)	٢٢٤٠ م	قطعة رقم (٩٨١)	٢٣٧١,٥١ م	
٩٨١	طريق عرض ١٨ متر يبدأ من الشرق الى الغرب بطول ١٤٠ متر ثم يتكسر الى الجنوب الغربي بطول ١٢٩ متر	١٧٠٠٠ م	جزء من القطعة رقم (٩٨٣)	٢٢٤٠ م	قطعة رقم (٩٨٠)	١٩٠٥٠ م	طريق عرض ١٥ متر	٢٣٨٣,٨٩ م	
٩٨٢	قطعة رقم ١٧٩ و جزء من القطعة رقم ٩٨٠	٢٥٠٠٠ م	قطعة رقم (٩٨٤)	٢٥٠٠٠ م	طريق عرض ١٨ متر	١٨٠٠٠ م	قطعة رقم (٩٨٣)	٢٤٥٠,٠٠ م	
٩٨٣	قطعة رقم ٩٨١ و جزء من القطعة رقم ٩٨٠	٢٥٠٠٠ م	قطعة رقم (٩٨٥)	٢٥٠٠٠ م	قطعة رقم (٩٨٢)	١٨٠٠٠ م	طريق عرض ١٥ متر	٢٤٥٠,٠٠ م	
٩٨٤	قطعة رقم (٩٨٢)	٢٥٠٠٠ م	قطعة رقم (٩٨٦)	٢٥٠٠٠ م	طريق عرض ١٨ متر	١٨٠٠٠ م	قطعة رقم (٩٨٥)	٢٤٥٠,٠٠ م	
٩٨٥	قطعة رقم (٩٨٣)	٢٥٠٠٠ م	قطعة رقم (٩٨٧)	٢٥٠٠٠ م	قطعة رقم (٩٨٤)	١٨٠٠٠ م	طريق عرض ١٥ متر	٢٤٥٠,٠٠ م	
٩٨٦	قطعة رقم (٩٨٤)	٢٥٠٠٠ م	قطعة رقم (٩٨٨)	٢٥٠٠٠ م	طريق عرض ١٨ متر	١٨٠٠٠ م	قطعة رقم (٩٨٧)	٢٤٥٠,٠٠ م	
٩٨٧	قطعة رقم (٩٨٥)	٢٥٠٠٠ م	قطعة رقم (٩٨٩)	٢٥٠٠٠ م	قطعة رقم (٩٨٦)	١٨٠٠٠ م	طريق عرض ١٥ متر	٢٤٥٠,٠٠ م	
٩٨٨	قطعة رقم (٩٨٦)	٢٥٠٠٠ م	قطعة رقم (٩٩٠)	٢٥٠٠٠ م	طريق عرض ١٨ متر	١٨٠٠٠ م	قطعة رقم (٩٨٩)	٢٤٥٠,٠٠ م	
٩٨٩	قطعة رقم (٩٨٧)	٢٥٠٠٠ م	قطعة رقم (٩٩١)	٢٥٠٠٠ م	قطعة رقم (٩٨٨)	١٨٠٠٠ م	طريق عرض ١٥ متر	٢٤٥٠,٠٠ م	
٩٩٠	قطعة رقم (٩٨٨)	٢٥٠٠٠ م	قطعة رقم (٩٩٢)	٢٥٠٠٠ م	طريق عرض ١٨ متر	١٨٠٠٠ م	قطعة رقم (٩٩١)	٢٤٥٠,٠٠ م	
٩٩١	قطعة رقم (٩٨٩)	٢٥٠٠٠ م	قطعة رقم (٩٩٣)	٢٥٠٠٠ م	قطعة رقم (٩٩٠)	١٨٠٠٠ م	طريق عرض ١٥ متر	٢٤٥٠,٠٠ م	
٩٩٢	قطعة رقم (٩٩٠)	٢٥٠٠٠ م	قطعة رقم (٩٩٤)	٢٥٠٠٠ م	طريق عرض ١٨ متر	١٨٠٠٠ م	قطعة رقم (٩٩٣)	٢٤٥٠,٠٠ م	

وكيل الشؤون الفنية

مدير ادارة التخطيط العمراني

رئيس قسم المساحة

المساح

م / متعب ال قعيد

م / ابراهيم الصبحي

ناصر الجميح

التقرير الفنية بأرقام و أبعاد و مساحات قطع الاراضي الواقعة ضمن البلوك رقم (٧٠)
بالمخطط رقم (١٥٤٦) و الحائد ملكيتها للمكرم /صالح عبد الله العسكر وعبد الرحمن بن عبد الله الهليل

ملاحظات	المساحة	غرب		شرق		جنوب		شمال		رقم القطعة
		الحد	الطول	الحد	الطول	الحد	الطول	الحد	الطول	
	٢٤٥٠,٠٠	طريق عرض ١٥ متر	م ١٨,٠٠٠	قطعة رقم (٩٩٢)	م ١٨,٠٠٠	قطعة رقم (٩٩٥)	م ٢٥,٠٠٠	قطعة رقم (٩٩١)	م ٢٥,٠٠٠	٩٩٣
	٢٤٥٠,٠٠	قطعة رقم (٩٩٥)	م ١٨,٠٠٠	طريق عرض ١٨ متر	م ١٨,٠٠٠	قطعة رقم (٩٩١)	م ٢٥,٠٠٠	قطعة رقم (٩٩٢)	م ٢٥,٠٠٠	٩٩٤
	٢٤٥٠,٠٠	طريق عرض ١٥ متر	م ١٨,٠٠٠	قطعة رقم (٩٩٤)	م ١٨,٠٠٠	قطعة رقم (٩٩٧)	م ٢٥,٠٠٠	قطعة رقم (٩٩٣)	م ٢٥,٠٠٠	٩٩٥
	٢٤٦٣,٣٥	قطعة رقم (٩٩٧)	م ١٨,٠٧١	طريق عرض ١٨ متر يبدأ من الشمال الى الجنوب بطول ١٥٩٧ متر ثم يتكسر الى الجنوب الغربي بطول ٤١٤ متر	م ١٨,٠٧١	طريق عرض ١٨ متر	م ٢٦,٠٠٠	قطعة رقم (٩٩٤)	م ٢٥,٠٠٠	٩٩٦

وكيل الشؤون الفنية

مدير ادارة التخطيط العمراني

رئيس قسم المساحة

المساح

م / متعب ال قعيد

م / ابراهيم الصبحي

ناصر الجميح

التقارير الفنية بأرقام و أبعاد و مساحات قطع الاراضى الواقعة ضمن البلوك رقم (٧١)
بالمخطط رقم (١٥٤٦) و السائد ملكيتها للمكرم /صالح عبد الله المسكر وعبد الرحمن بن عبد الله الهليل

رقم التلصقة	شمال		جنوب		شرق		غرب		ملاحظات
	الطول	الحد	الطول	الحد	الطول	الحد	الطول	الحد	
٩٩٨	١٧٠٠٠	جزء من التلصقة رقم (١٠٠١)	١٩٠٣١	طريق عرض ١٥ متر	١٩٠٣١	طريق عرض ١٥ متر	١٩٠٣٩	قطعة رقم (٩٩٩)	٢٣٣١٢,٩٨
٩٩٩	١٦٠٠٠	جزء من التلصقتين رقم (١٠١٢ و ١٠١١)	١٩٠٣٩	قطعة رقم (٩٩٨)	١٩٠٣٩	قطعة رقم (٩٩٨)	٢١,٥٧	قطعة رقم (١٠٠٠)	٢٣٤٦,٣١
١٠٠٠	١٧٠٠٠	جزء من التلصقة رقم (١٠٠٢)	١٧٠٠٠	قطعة رقم (٩٩٩)	٢١,٥٧	قطعة رقم (٩٩٩)	١٨,١٨	طريق عرض ١٥ متر	٢٣٥٨,٨٦
١٠٠١	٢٥٠٠٠	قطعة رقم (١٠٠٣)	٢٥٠٠٠	طريق عرض ١٥ متر	١٨,٠٠٠	طريق عرض ١٥ متر	١٨,٠٠٠	قطعة رقم (١٠٠٢)	٢٤٥٠,٠٠
١٠٠٢	٢٥٠٠٠	قطعة رقم (١٠٠٤)	٢٥٠٠٠	قطعة رقم (١٠٠١)	١٨,٠٠٠	قطعة رقم (١٠٠١)	١٨,٠٠٠	طريق عرض ١٥ متر	٢٤٥٠,٠٠
١٠٠٣	٢٥٠٠٠	قطعة رقم (١٠٠٥)	٢٥٠٠٠	قطعة رقم (١٠٠٥)	١٨,٠٠٠	طريق عرض ١٥ متر	١٨,٠٠٠	قطعة رقم (١٠٠٤)	٢٤٥٠,٠٠
١٠٠٤	٢٥٠٠٠	قطعة رقم (١٠٠٦)	٢٥٠٠٠	قطعة رقم (١٠٠٣)	١٨,٠٠٠	طريق عرض ١٥ متر	١٨,٠٠٠	طريق عرض ١٥ متر	٢٤٥٠,٠٠
١٠٠٥	٢٥٠٠٠	قطعة رقم (١٠٠٧)	٢٥٠٠٠	قطعة رقم (١٠٠٧)	١٨,٠٠٠	طريق عرض ١٥ متر	١٨,٠٠٠	قطعة رقم (١٠٠٦)	٢٤٥٠,٠٠
١٠٠٦	٢٥٠٠٠	قطعة رقم (١٠٠٨)	٢٥٠٠٠	قطعة رقم (١٠٠٨)	١٨,٠٠٠	قطعة رقم (١٠٠٥)	١٨,٠٠٠	طريق عرض ١٥ متر	٢٤٥٠,٠٠
١٠٠٧	٢٥٠٠٠	قطعة رقم (١٠٠٩)	٢٥٠٠٠	قطعة رقم (١٠٠٩)	١٨,٠٠٠	طريق عرض ١٥ متر	١٨,٠٠٠	قطعة رقم (١٠٠٨)	٢٤٥٠,٠٠
١٠٠٨	٢٥٠٠٠	قطعة رقم (١٠٠٦)	٢٥٠٠٠	قطعة رقم (١٠١٠)	١٨,٠٠٠	طريق عرض ١٥ متر	١٨,٠٠٠	طريق عرض ١٥ متر	٢٤٥٠,٠٠
١٠٠٩	٢٥٠٠٠	قطعة رقم (١٠٠٧)	٢٥٠٠٠	قطعة رقم (١٠١١)	١٨,٠٠٠	طريق عرض ١٥ متر	١٨,٠٠٠	قطعة رقم (١٠١٠)	٢٤٥٠,٠٠
١٠١٠	٢٥٠٠٠	قطعة رقم (١٠٠٨)	٢٥٠٠٠	قطعة رقم (١٠١٢)	١٨,٠٠٠	قطعة رقم (١٠٠٩)	١٨,٠٠٠	طريق عرض ١٥ متر	٢٤٥٠,٠٠
١٠١١	٢٥٠٠٠	قطعة رقم (١٠٠٩)	٢٥٠٠٠	قطعة رقم (١٠١٣)	١٨,٠٠٠	طريق عرض ١٥ متر	١٨,٠٠٠	قطعة رقم (١٠١٢)	٢٤٥٠,٠٠

وكيل الشئون الفنية

مدير ادارة التخطيط العمرانى

رئيس قسم المساحة

المساح

م / متعب ال قعيد

م / ابراهيم الصحبي

ناصر الجبيح

التقارير الفنية بأرقام و أبعاد و مساحات قطع الاراضى الواقعة ضمن البلوك رقم (٧١)
بالمخطط رقم (١٥٤٦) و السائد ملكيتها للمكرم /صالح عبد الله المسكر وعبد الرحمن بن عبد الله الهليل

رقم التفئة	شمال		جنوب		شرق		غرب		ملاحظات	
	الحد	الطول	الحد	الطول	الحد	الطول	الحد	الطول		
١٠١٢	قطعة رقم (١٠١٠)	٢٥,٠٠٠ م	قطعة رقم (١٠١٤)	٢٥,٠٠٠ م	قطعة رقم (١٠١١)	١٨,٠٠٠ م	طريق عرض ١٥ متر	١٨,٠٠٠ م	٢٤٥,٠٠٠	طريق عرض ١٥ متر
١٠١٣	قطعة رقم (١٠١١)	٢٥,٠٠٠ م	قطعة رقم (١٠١٥)	٢٥,٠٠٠ م	طريق عرض ١٥ متر	١٨,٠٠٠ م	قطعة رقم (١٠١٤)	١٨,٠٠٠ م	٢٤٥,٠٠٠	قطعة رقم (١٠١٤)
١٠١٤	قطعة رقم (١٠١٢)	٢٥,٠٠٠ م	قطعة رقم (١٠١٦)	٢٥,٠٠٠ م	قطعة رقم (١٠١٣)	١٨,٠٠٠ م	طريق عرض ١٥ متر	١٨,٠٠٠ م	٢٤٥,٠٠٠	طريق عرض ١٥ متر
١٠١٥	قطعة رقم (١٠١٣)	٢٥,٠٠٠ م	طريق عرض ١٥ متر	١٨,٠٠٠ م	طريق عرض ١٥ متر	١٨,٠٠٠ م	قطعة رقم (١٠١٢)	١٨,٠٠٠ م	٢٤٥,٠٠٠	قطعة رقم (١٠١٢)
١٠١٦	قطعة رقم (١٠١٤)	٢٥,٠٠٠ م	طريق عرض ١٥ متر	١٨,٠٠٠ م	قطعة رقم (١٠١٥)	١٨,٠٠٠ م	طريق عرض ١٥ متر	١٨,٠٠٠ م	٢٤٥,٠٠٠	طريق عرض ١٥ متر

وكيل الشؤون الفنية

م / متعب ال قعيد

مدير ادارة التخطيط العمرانى

م / ابراهيم الصحبي

رئيس قسم المساحة

ناصر الجبيح

التقارير الفنية بأرقام و أبعاد و مساحات قطع الاراضى الواقعة ضمن البلوك رقم (٧٢)
بالمخطط رقم (١٥٤٦) و السائد ملكيتها للمكرم /صالح عبد الله المسكر وعبد الرحمن بن عبد الله الهليل

رقم القطعة	شمال		جنوب		شرق		غرب		ملاحظات
	الطول	الحد	الطول	الحد	الطول	الحد	الطول	الحد	
١٠١٧	طريق عرض ١٨ متر يبدأ من الشرق باتجاه الشمال الغربي بطول ٤١٨ متر ثم يتجه غرباً بطول ١٤١٨ متر	١٧٠٠ م	جزء من القطعة رقم (١٠٢٠)	طريق عرض ١٥ متر	١٧٨٨٤ م	٢٠٤٦١ م	قطعة رقم (١٠١٨)	٢٣٤٦,٥٤	
١٠١٨	طريق عرض ١٨ متر	١٦٠٠ م	جزء من القطعتين رقم (١٠٢٠ و ١٠٢١)	قطعة رقم (١٠١٧)	٢٠٤٦١ م	٢٠٠١٠ م	قطعة رقم (١٠١٩)	٢٣٢٤,٤٥	
١٠١٩	طريق عرض ١٨ متر يبدأ من الشرق الى الغرب بطول ١٤١٠ متر ثم يتجه غرباً الى الجنوب الغربي بطول ٤١٨ متر	١٧٠٠ م	جزء من القطعة رقم (١٠٢١)	قطعة رقم (١٠١٨)	٢٠٠١٠ م	١٦٠٧١ م	طريق عرض ٢٠ متر	٢٣٣٣,٩١	
١٠٢٠	قطعة رقم ١١٧ و جزء من القطعة ١١٨	٢٥٠٠ م	قطعة رقم (١٠٢٢)	طريق عرض ١٥ متر	١٨٠٠٠ م	١٨٠٠٠ م	قطعة رقم (١٠١١)	٢٤٥٠,٠٠	
١٠٢١	قطعة رقم ١١٧ و جزء من القطعة ١١٨	٢٥٠٠ م	قطعة رقم (١٠٢٣)	قطعة رقم (١٠٢٠)	١٨٠٠٠ م	١٨٠٠٠ م	طريق عرض ٢٠ متر	٢٤٥٠,٠٠	
١٠٢٢	قطعة رقم (١٠٢٠)	٢٥٠٠ م	قطعة رقم (١٠٢٤)	طريق عرض ١٥ متر	١٨٠٠٠ م	١٨٠٠٠ م	قطعة رقم (١٠٢٣)	٢٤٥٠,٠٠	
١٠٢٣	قطعة رقم (١٠٢١)	٢٥٠٠ م	قطعة رقم (١٠٢٥)	قطعة رقم (١٠٢٢)	١٨٠٠٠ م	١٨٠٠٠ م	طريق عرض ٢٠ متر	٢٤٥٠,٠٠	
١٠٢٤	قطعة رقم (١٠٢٢)	٢٥٠٠ م	قطعة رقم (١٠٢٦)	طريق عرض ١٥ متر	١٨٠٠٠ م	١٨٠٠٠ م	قطعة رقم (١٠٢٥)	٢٤٥٠,٠٠	
١٠٢٥	قطعة رقم (١٠٢٣)	٢٥٠٠ م	قطعة رقم (١٠٢٧)	قطعة رقم (١٠٢٤)	١٨٠٠٠ م	١٨٠٠٠ م	طريق عرض ٢٠ متر	٢٤٥٠,٠٠	
١٠٢٦	قطعة رقم (١٠٢٤)	٢٥٠٠ م	قطعة رقم (١٠٢٨)	طريق عرض ١٥ متر	١٨٠٠٠ م	١٨٠٠٠ م	قطعة رقم (١٠٢٧)	٢٤٥٠,٠٠	
١٠٢٧	قطعة رقم (١٠٢٥)	٢٥٠٠ م	قطعة رقم (١٠٢٩)	قطعة رقم (١٠٢٦)	١٨٠٠٠ م	١٨٠٠٠ م	طريق عرض ٢٠ متر	٢٤٥٠,٠٠	
١٠٢٨	قطعة رقم (١٠٢٦)	٢٥٠٠ م	قطعة رقم (١٠٣٠)	طريق عرض ١٥ متر	١٨٠٠٠ م	١٨٠٠٠ م	قطعة رقم (١٠٢٩)	٢٤٥٠,٠٠	
١٠٢٩	قطعة رقم (١٠٢٧)	٢٥٠٠ م	قطعة رقم (١٠٣١)	قطعة رقم (١٠٢٨)	١٨٠٠٠ م	١٨٠٠٠ م	طريق عرض ٢٠ متر	٢٤٥٠,٠٠	
١٠٣٠	قطعة رقم (١٠٢٨)	٢٥٠٠ م	قطعة رقم (١٠٣٣)	طريق عرض ١٥ متر	١٨٠٠٠ م	١٨٠٠٠ م	قطعة رقم (١٠٣١)	٢٤٥٠,٠٠	

وكيل الشئون الفنية

مدير ادارة التخطيط العمرانى

رئيس قسم المساحة

المساح

م / متعب ال قعيد

م / ابراهيم الصحبي

ناصر الجبيح

التقارير الفنية بأرقام و أبعاد و مساحات قطع الاراضى الواقعة ضمن البلوك رقم (٧٢)
 بالمخطط رقم (١٥٤٦) و السائد ملكيتها للمكرم /صالح عبد الله المسكر وعبد الرحمن بن عبد الله الهليل

رقم القطعة	شمال		جنوب		شرق		غرب		ملاحظات
	الطول	الحد	الطول	الحد	الطول	الحد	الطول	الحد	
١٠٣١	م ٢٥٠٠	قطعة رقم (١٠٢٩)	م ٢٥٠٠	قطعة رقم (١٠٣٣)	م ١٨٠٠٠	قطعة رقم (١٠٣٠)	م ١٨٠٠٠	طريق عرض ٢٠ متر	المساحة ٢٤٥٠,٠٠
١٠٣٢	م ٢٥٠٠	قطعة رقم (١٠٣٠)	م ٢٥٠٠	قطعة رقم (١٠٣٤)	م ١٨٠٠٠	طريق عرض ١٥ متر	م ١٨٠٠٠	قطعة رقم (١٠٣٣)	٢٤٥٠,٠٠
١٠٣٣	م ٢٥٠٠	قطعة رقم (١٠٣١)	م ٢٥٠٠	قطعة رقم (١٠٣٥)	م ١٨٠٠٠	قطعة رقم (١٠٣٢)	م ١٨٠٠٠	طريق عرض ٢٠ متر	٢٤٥٠,٠٠
١٠٣٤	م ٢٥٠٠	قطعة رقم (١٠٣٢)	م ٢٢٠٠٠	طريق عرض ١٨ متر	م ١٨٠٧١	طريق عرض ١٥ متر يبدأ من الشمال الى الجنوب بطول ٥٧١متر ثم يتكسر الى الجنوب الغربي بطول ٤١٤متر	م ١٨٠٧١	قطعة رقم (١٠٣٥)	٢٤٦٣,٣٣
١٠٣٥	م ٢٥٠٠	قطعة رقم (١٠٣٣)	م ٢٢٠٠٠	طريق عرض ١٨ متر	م ١٨٠٧١	قطعة رقم (١٠٣٤)	م ١٨٠٧١	طريق عرض ٢٠ متر يبدأ من الشمال الى الجنوب بطول ٥٧١متر ثم يتكسر الى الجنوب الشرقي بطول ٤١٤متر	٢٤٦٣,٣٥

المساح رئيس قسم المساحة وكيل الشؤون الفنية مدير ادارة التخطيط العمرانى

ناصر الجميح / متعب ال قعيد / ابراهيم الصحبي م / م

التقارير الفنية بإرقام و ابعاد و مساحات قطع الاراضي الواقعة ضمن البلوك رقم (٧٣)
 بالمخطط رقم (١٥٤٦) و العائد ملكيتها للمكرم /صالح عبد الله المسكر وعبد الرحمن بن عبد الله الهليل

رقم القطعة	شمال		جنوب		شرق		غرب		ملاحظات
	الطول	الحد	الطول	الحد	الطول	الحد	الطول	الحد	
١٠٣٣١	١٨,٠٢ م	طريق عرض ١٨ متر طريق عرض ١٨ متر يتكسر الى الغرب بطول ١٥,٠٢ متر	١٨,٠٢ م	قطعة رقم (١٠٣٧)	١٨,٠٢ م	طريق عرض ١٨ متر	٢٥٠,٠٠ م	قطعة رقم (١٠٣٨)	
١٠٣٣٧	١٨,٠٢ م	قطعة رقم (١٠٣١)	١٥,٠٢ م	طريق عرض ١٨ متر	٢٥٠,٠٠ م	طريق عرض ١٨ متر يتكسر الى الجنوب الغربي بطول ٢٣,٠٠ متر	٢٥٠,٠٠ م	قطعة رقم (١٠٣٩)	
١٠٣٣٨	١٨,٠٠٠ م	طريق عرض ١٨ متر	١٨,٠٠٠ م	قطعة رقم (١٠٣٩)	٢٥٠,٠٠ م	قطعة رقم (١٠٣١)	٢٥٠,٠٠ م	قطعة رقم (١٠٤٠)	
١٠٣٣٩	١٨,٠٠٠ م	قطعة رقم (١٠٣٨)	١٨,٠٠٠ م	طريق عرض ١٨ متر	٢٥٠,٠٠ م	قطعة رقم (١٠٣٧)	٢٥٠,٠٠ م	قطعة رقم (١٠٤١)	
١٠٤٠	١٨,٠٠٠ م	طريق عرض ١٨ متر	١٨,٠٠٠ م	قطعة رقم (١٠٤١)	٢٥٠,٠٠ م	قطعة رقم (١٠٣٨)	٢٥٠,٠٠ م	قطعة رقم (١٠٤٢)	
١٠٤١	١٨,٠٠٠ م	قطعة رقم (١٠٤٠)	١٨,٠٠٠ م	طريق عرض ١٨ متر	٢٥٠,٠٠ م	قطعة رقم (١٠٣٩)	٢٥٠,٠٠ م	قطعة رقم (١٠٤٣)	
١٠٤٢	١٨,٠٠٠ م	طريق عرض ١٨ متر	١٨,٠٠٠ م	قطعة رقم (١٠٤٣)	٢٥٠,٠٠ م	قطعة رقم (١٠٤٠)	٢٥٠,٠٠ م	قطعة رقم (١٠٤٤)	
١٠٤٣	١٨,٠٠٠ م	قطعة رقم (١٠٤٢)	١٨,٠٠٠ م	طريق عرض ١٨ متر	٢٥٠,٠٠ م	قطعة رقم (١٠٤١)	٢٥٠,٠٠ م	قطعة رقم (١٠٤٥)	
١٠٤٤	١٨,٠٠٠ م	طريق عرض ١٨ متر	١٨,٠٠٠ م	قطعة رقم (١٠٤٥)	٢٥٠,٠٠ م	قطعة رقم (١٠٤٢)	٢٥٠,٠٠ م	قطعة رقم (١٠٤٦)	
١٠٤٥	١٨,٠٠٠ م	قطعة رقم (١٠٤٤)	١٨,٠٠٠ م	طريق عرض ١٨ متر	٢٥٠,٠٠ م	قطعة رقم (١٠٤٣)	٢٥٠,٠٠ م	قطعة رقم (١٠٤٧)	
١٠٤٦	١٨,٠٠٠ م	طريق عرض ١٨ متر	١٨,٠٠٠ م	قطعة رقم (١٠٤٧)	٢٥٠,٠٠ م	قطعة رقم (١٠٤٤)	٢٥٠,٠٠ م	قطعة رقم (١٠٤٨)	
١٠٤٧	١٨,٠٠٠ م	قطعة رقم (١٠٤٦)	١٨,٠٠٠ م	طريق عرض ١٨ متر	٢٥٠,٠٠ م	قطعة رقم (١٠٤٥)	٢٥٠,٠٠ م	قطعة رقم (١٠٤٩)	
١٠٤٨	١٨,٠٠٠ م	طريق عرض ١٨ متر	١٨,٠٠٠ م	قطعة رقم (١٠٤٩)	٢٥٠,٠٠ م	قطعة رقم (١٠٤٦)	٢٥٠,٠٠ م	قطعة رقم (١٠٥٠)	

وكيل الشئون الفنية

مدير ادارة التخطيط العمراني

رئيس قسم المساحة

المساح

م / متعب ال قعيد

م / ابراهيم الصبحي

ناصر الجميح

التقارير الفنية بأرقام و أبعاد و مساحات قطع الأراضي الواقعة ضمن البلوك رقم (٧٣)
بالمخطط رقم (١٥٤٦) و الحائد ملكيتها للمكرم /صالح عبد الله العسكر وعبد الرحمن بن عبد الله الهليل

رقم القطعة	شمال		جنوب		شرق		غرب		ملاحظات
	الطول	الحد	الطول	الحد	الطول	الحد	الطول	الحد	
١٠٤٩	١٨,٠٠٠ م	قطعة رقم (١٠٤٨)	١٨,٠٠٠ م	طريق عرض ١٨ متر	٢٥٠,٠٠٠ م	قطعة رقم (١٠٤٧)	٢٥٠,٠٠٠ م	قطعة رقم (١٠٥١)	
١٠٥٠	١٨,٠٠٠ م	طريق عرض ١٨ متر	١٨,٠٠٠ م	قطعة رقم (١٠٥١)	٢٥٠,٠٠٠ م	قطعة رقم (١٠٤٨)	٢٥٠,٠٠٠ م	قطعة رقم (١٠٥٢)	
١٠٥١	١٨,٠٠٠ م	قطعة رقم (١٠٥٠)	١٨,٠٠٠ م	طريق عرض ١٨ متر	٢٥٠,٠٠٠ م	قطعة رقم (١٠٤٩)	٢٥٠,٠٠٠ م	قطعة رقم (١٠٥٣)	
١٠٥٢	١٨,٠٠٠ م	طريق عرض ١٨ متر	١٨,٠٠٠ م	قطعة رقم (١٠٥٣)	٢٥٠,٠٠٠ م	قطعة رقم (١٠٥٠)	٢٥٠,٠٠٠ م	قطعة رقم (١٠٥٤)	
١٠٥٣	١٨,٠٠٠ م	قطعة رقم (١٠٥٢)	١٨,٠٠٠ م	طريق عرض ١٨ متر	٢٥٠,٠٠٠ م	قطعة رقم (١٠٥١)	٢٥٠,٠٠٠ م	قطعة رقم (١٠٥٥)	
١٠٥٤	١٨,٠٥٢ م	طريق عرض ١٨ متر يتكسر الى الجنوب الغربي بطول ٤,١٢٤ متر	١٥٩,٥٢ م	قطعة رقم (١٠٥٥)	٢٥٠,٠٠٠ م	قطعة رقم (١٠٥٢)	٢٥٠,٠٠٠ م	طريق عرض ٢٠ متر يتكسر شرقا بطول ٢,٤٤٩ متر ثم يتكسر جنوبا بطول ٢٠٠ متر	
١٠٥٥	١٥٩,٥٢ م	قطعة رقم (١٠٥٤)	١٨,٠٥٢ م	طريق عرض ١٨ متر يتكسر الى الشمال الغربي بطول ٤,١٢٤ متر ثم يتكسر غربا بطول ٢٠ متر وغربا كمنحني يبدأ من الشمال الى الجنوب بطول ١٨٩٤ متر	٢٥٠,٠٠٠ م	قطعة رقم (١٠٥٣)	٢٥٠,٠٠٠ م	طريق عرض ٢٠ متر يتكسر غربا بطول ٢٠ متر وغربا كمنحني يبدأ من الشمال الى الجنوب بطول ١٨٩٤ متر	

وكيل الشؤون الفنية

مدير ادارة التخطيط العمراني

رئيس قسم المساحة

المساح

م / متعب ال قعيد

م / ابراهيم الصبحي

ناصر الجميح

التقارير الفنية بأرقام و ابعاد و مساحات قطع الاراضي الواقعة ضمن البلوك رقم (٧٤)
 بالمخطط رقم (١٥٤٦) و العائد ملكيتها للمكرم /صالح عبد الله المسكر وعبد الرحمن بن عبد الله الهليل

ملاحظات	المساحة		غرب		شرق		جنوب		شمال		رقم القطعة
	الحد	الطول	الحد	الطول	الحد	الطول	الحد	الطول	الحد	الطول	
	٢٥٠٦,٩٢	٢٠٤٦ م	قطعة رقم (١٠٥٧)	طريق عرض ١٨ متر	١٧,٤٦ م	قطعة رقم (١٠٥٨)	٢٥٠,٠٠ م	قطعة رقم (١٠٥٨)	طريق عرض ١٨ متر يبدأ من الشرق باتجاه الشمال الغربي بطول ٤١٤ متر ثم يتكسر غربا بطول ٢١٠٠ متر	١٠٥٦	
	٢٥٠٦,٩٢	١٧,٤٦ م	طريق عرض ١٥ متر	قطعة رقم (١٠٥٦)	٢٠,٤٦ م	قطعة رقم (١٠٥٩)	٢٥٠,٠٠ م	قطعة رقم (١٠٥٩)	طريق عرض ١٨ متر يبدأ من الشرق الى الغرب بطول ٢١٢٠ متر ثم يتكسر الى الجنوب الغربي بطول ٤١٤ متر	١٠٥٧	
	٢٤٥٠,٠٠	١٨٠٠ م	قطعة رقم (١٠٥٩)	طريق عرض ١٨ متر	١٨,٠٠ م	قطعة رقم (١٠٦٠)	٢٥٠,٠٠ م	قطعة رقم (١٠٥٦)	قطعة رقم (١٠٥٦)	١٠٥٨	
	٢٤٥٠,٠٠	١٨٠٠ م	طريق عرض ١٥ متر	قطعة رقم (١٠٥٨)	١٨,٠٠ م	قطعة رقم (١٠٦١)	٢٥٠,٠٠ م	قطعة رقم (١٠٦١)	قطعة رقم (١٠٥٧)	١٠٥٩	
	٢٤٨١,٨٢	قطعة رقم (١٠٦١) يبدأ من الشمال الى الجنوب بطول مستقيم ٨٠٧ متر ثم يتكسر بطول دائري ١٢٤٢ متر	قطعة رقم (١٠٦١) يبدأ من الشمال الى الجنوب بطول مستقيم ٨٠٧ متر ثم يتكسر بطول دائري ١٢٤٢ متر	طريق عرض ١٨ متر يبدأ من الشمال الى الجنوب بطول مستقيم ٨٠٧ متر ثم يتكسر بطول دائري ٩٩٩ متر	قطعة رقم (١٠٦٢)	٢٥٠,٠٠ م	قطعة رقم (١٠٦٢)	قطعة رقم (١٠٥٨)	قطعة رقم (١٠٥٨)	١٠٦٠	
	٢٥٤٢,٧٦	ثم يتكسر بطول دائري ١٤١٧ متر	طريق عرض ١٥ متر يبدأ من الشمال الى الجنوب بطول مستقيم ٨٠٥ متر ثم يتكسر بطول دائري ١٤١٧ متر	قطعة رقم (١٠٦٢) يبدأ من الشمال الى الجنوب بطول مستقيم ٨٠٧ متر ثم يتكسر بطول دائري ١٢٤٢ متر	قطعة رقم (١٠٦٣)	٢٥٠,٠٠ م	قطعة رقم (١٠٦٣)	قطعة رقم (١٠٥٩)	قطعة رقم (١٠٥٩)	١٠٦١	
	٢٥٣١,٣٣	قطعة رقم (١٠٦٣) بطول دائري	طريق عرض ١٨ متر بطول دائري	١٨,٩٤ م	قطعة رقم (١٠٦٤)	٢٥٠,٠٠ م	قطعة رقم (١٠٦٤)	قطعة رقم (١٠٦٠)	قطعة رقم (١٠٦٠)	١٠٦٢	
	٢٦٤٦,٨٤	طريق عرض ١٥ متر بطول دائري	قطعة رقم (١٠٦٢) بطول دائري	٢٣,٥٦ م	قطعة رقم (١٠٦٥)	٢٥٠,٠٠ م	قطعة رقم (١٠٦٥)	قطعة رقم (١٠٦١)	قطعة رقم (١٠٦١)	١٠٦٣	
	٢٦٩٦,٣١	قطعة رقم (١٠٦٥) يبدأ من الشمال الى الجنوب بطول دائري ٨٠٠ متر ثم يتكسر بطول مستقيم ١٤٠٥ متر	طريق عرض ١٨ متر يبدأ من الشمال الى الجنوب بطول دائري ٩٧٥ متر ثم يتكسر الى الجنوب الغربي بطول ٢٩٤ متر	طريق عرض ١٨ متر يبدأ من الشمال الى الجنوب بطول دائري ٩٧٥ متر ثم يتكسر الى الجنوب الغربي بطول ٢٩٤ متر	قطعة رقم (١٠٦٦)	٢٥٠,٠٠ م	قطعة رقم (١٠٦٦)	قطعة رقم (١٠٦٢)	قطعة رقم (١٠٦٢)	١٠٦٤	
	٢٤٩٤,١٢	طريق عرض ١٥ متر بطول دائري	جزء من القطعة رقم (١٠٦٤)	١٨,٠٠ م	قطعة رقم (١٠٦٦)	٢٥٠,٠٠ م	قطعة رقم (١٠٦٦)	قطعة رقم (١٠٦٣)	قطعة رقم (١٠٦٣)	١٠٦٥	
	٢٥١٢,٦٤	طريق عرض ١٥ متر يبدأ من الشمال الى الجنوب بطول دائري ٢٣٥٣ متر ثم يتكسر الى الجنوب الشرقي بطول ٢١٠٠ متر	جزء من القطعة رقم (١٠٦٤)	١٤,٠٥ م	قطعة رقم (١٠٦٦)	٢٥٠,٠٠ م	قطعة رقم (١٠٦٦)	قطعة رقم (١٠٦٥)	قطعة رقم (١٠٦٥)	١٠٦٦	

وكيل الشئون الفنية
 م / متعب ال قعيد

مدير ادارة التخطيط العمراني
 م / ابراهيم الصبحي

رئيس قسم المساحة
 ناصر الجميح

التقارير الفنية بأرقام و أبعاد و مساحات قطع الاراضى الواقعة ضمن البلوك رقم (٧٥)
بالمخطط رقم (١٥٤٦) و السائد ملكيتها للمكرم /صالح عبد الله المسكر وعبد الرحمن بن عبد الله الهليل

رقم القطعة	شمال		جنوب		شرق		غرب		ملاحظات
	الحد	الطول	الحد	الطول	الحد	الطول	الحد	الطول	
١٠٦٧	طريق عرض ١٨ متر يبدأ من الشرق باتجاه الشمال الغربي بطول ٤٢٤ متر ثم يتكسر غربا بطول ٢١٢ متر	٢٥٠٠٠ م	قطعة رقم (١٠٦٩)	١٧,٤٦١ م	طريق عرض ١٥ متر	٢,٤٦١ م	قطعة رقم (١٠٦٨)	٢,٤٦١ م	٢٥٠٧,٠٠٠
١٠٦٨	طريق عرض ١٨ متر يبدأ من الشرق الى الغرب بطول ٢١٢٠٠ متر ثم يتكسر الى الجنوب الغربي بطول ٤٢٤ متر	٢٥٠٠٠ م	قطعة رقم (١٠٧٠)	٢,٤٦١ م	قطعة رقم (١٠٦٧)	١٧,٤٦١ م	طريق عرض ١٥ متر	١٧,٤٦١ م	٢٥٠٦,١٨٨
١٠٦٩	قطعة رقم (١٠٦٧)	٢٥٠٠٠ م	قطعة رقم (١٠٧١)	١٨,٠٠٠ م	طريق عرض ١٥ متر	١٨,٠٠٠ م	قطعة رقم (١٠٧٠)	١٨,٠٠٠ م	٢٤٥٠,٠٠٠
١٠٧٠	قطعة رقم (١٠٦٨)	٢٥٠٠٠ م	قطعة رقم (١٠٧٢)	٢٥٠٠٠ م	قطعة رقم (١٠٦٩)	١٨,٠٠٠ م	طريق عرض ١٥ متر	١٨,٠٠٠ م	٢٤٥٠,٠٠٠
١٠٧١	قطعة رقم (١٠٦٩)	٢٥٠٠٠ م	قطعة رقم (١٠٧٣)	٢٥٠٠٠ م	طريق عرض ١٥ متر يبدأ من الشمال الى الجنوب بطول ٥٢٣ متر ثم يتكسر بطول ١٠٥٠ متر	١٠٥٠ م	قطعة رقم (١٠٧٢)	١٠٥٠ م	٢٤٠٩,٧٧٩
١٠٧٢	قطعة رقم (١٠٧٠)	٢٥٠٠٠ م	قطعة رقم (١٠٧٤)	٢٥٠٠٠ م	قطعة رقم (١٠٧١)	١٥,٦١١ م	طريق عرض ١٥ متر يبدأ من الشمال الى الجنوب بطول ٥٢٣ متر ثم يتكسر بطول ٧١٢ متر	١٥,٦١١ م	٢٤٣٨,٩٤٤
١٠٧٣	قطعة رقم (١٠٧١)	٢٥٠٠٠ م	قطعة رقم (١٠٧٥)	٢٥٠٠٠ م	طريق عرض ١٥ متر بطول دائري	١٨,٠٠٠ م	قطعة رقم (١٠٧٤)	١٨,٠٠٠ م	٢٤٢٠,٨١١
١٠٧٤	قطعة رقم (١٠٧٢)	٢٥٠٠٠ م	قطعة رقم (١٠٧٦)	٢٥٠٠٠ م	قطعة رقم (١٠٧٣)	١٨,٠٠٠ م	طريق عرض ١٥ متر بطول دائري	٢,٣٤٤ م	٢٤٧٩,١٩
١٠٧٥	قطعة رقم (١٠٧٣)	٢٥٠٠٠ م	قطعة رقم (١٠٧٧)	٢٥٠٠٠ م	طريق عرض ١٥ متر بطول دائري	١٥,٦١١ م	قطعة رقم (١٠٧٦)	١٨,٠٠٠ م	٢٤٢٠,٧٧٩
١٠٧٦	قطعة رقم (١٠٧٤)	٢٥٠٠٠ م	قطعة رقم (١٠٧٨)	٢٥٠٠٠ م	قطعة رقم (١٠٧٥)	١٨,٠٠٠ م	قطعة رقم (١٠٧٥)	٢,٣٤٤ م	٢٤٧٩,٢١
١٠٧٧	قطعة رقم (١٠٧٥)	٢٥٠٠٠ م	قطعة رقم (١٠٧٩)	٢٥٠٠٠ م	طريق عرض ١٥ متر بطول دائري	١٥,٦١١ م	قطعة رقم (١٠٧٨)	١٨,٠٠٠ م	٢٤٢٠,٧٧٩
١٠٧٨	قطعة رقم (١٠٧٦)	٢٥٠٠٠ م	قطعة رقم (١٠٨٠)	٢٥٠٠٠ م	قطعة رقم (١٠٧٧)	١٨,٠٠٠ م	طريق عرض ١٥ متر بطول دائري	٢,٣٤٤ م	٢٤٧٩,٢١
١٠٧٩	قطعة رقم (١٠٧٧)	٢٥٠٠٠ م	قطعة رقم (١٠٨١)	٢٥٠٠٠ م	طريق عرض ١٥ متر بطول دائري	١٥,٦١١ م	قطعة رقم (١٠٨٠)	١٨,٠٠٠ م	٢٤٢٠,٧٧٩

وكيل الشؤون الفنية

مدير ادارة التخطيط العمراني

رئيس قسم المساحة

المساح

م / متعب ال قعيد

م / ابراهيم الصبحي

ناصر الجبيح

التقارير الفنية بأرقام و أبعاد و مساحات قطع الاراضي الواقعة ضمن البلوك رقم (٧٥)
بالمخطط رقم (١٥٤٦) و الحائد ملكيتها للمكرم /صالح عبد الله العسكر وعبد الرحمن بن عبد الله الهليل

ملاحظات	المساحة	غرب		شرق		جنوب		شمال		رقم القطعة
		الحد	الطول	الحد	الطول	الحد	الطول	الحد	الطول	
	٢٤٧٩,٢١	طريق عرض ١٥ متر بطول دائري	٢,٣٤ م	قطعة رقم (١٧٩) بطول دائري	١٨,٠٠ م	قطعة رقم (١٨٢) (١٨٢)	٢٥,٠٠ م	قطعة رقم (١٧٨) (١٧٨)	٢٥,٠٠ م	١٠٨٠
	٢٤٢٠,٧٩	قطعة رقم (١٨٢) بطول دائري	١٨,٠٠ م	طريق عرض ١٥ متر بطول دائري	١٥,٦٦ م	قطعة رقم (١٨٣) (١٨٣)	٢٥,٠٠ م	قطعة رقم (١٧٩) (١٧٩)	٢٥,٠٠ م	١٠٨١
	٢٤٧٩,٢١	طريق عرض ١٥ متر بطول دائري	٢,٣٤ م	قطعة رقم (١٨١) بطول دائري	١٨,٠٠ م	قطعة رقم (١٨٤) (١٨٤)	٢٥,٠٠ م	قطعة رقم (١٨٠) (١٨٠)	٢٥,٠٠ م	١٠٨٢
	٢٤٨٥,٩٩	قطعة رقم (١٨٤) بطول دائري	٢,٩٩ م	طريق عرض ١٥ متر يمتد من الشمال الى الجنوب بطول ٢٣٧٠ متر ثم يتكسر الى الجنوب الشرقي بطول ٢٣٧٩ متر	٢٣,٩٩ م	طريق عرض ١٥ متر بطول دائري	٢٣,٢٨ م	قطعة رقم (١٨١) (١٨١)	٢٥,٠٠ م	١٠٨٣
	٢١٥٧,٠٥	طريق عرض ١٥ متر يمتد من الشمال الى الجنوب بطول ٢٣٧٠ متر ثم يتكسر الى الجنوب الشرقي بطول ٢٣٧٩ متر	٢,٩٩ م	قطعة رقم (١٨٣) بطول دائري	٢٣,٩٩ م	طريق عرض ١٥ متر	٢٣,٣٨ م	قطعة رقم (١٨٢) (١٨٢)	٢٥,٠٠ م	١٠٨٤

وكيل الشئون الفنية
م / متعب ال قعيد

مدير ادارة التخطيط العمراني
م / ابراهيم الصحبي

رئيس قسم المساحة
ناصر الجميح

المساح

التقارير الفنية بأرقام و أبعاد و مساحات قطع الاراضى الواقعة ضمن البلوك رقم (٧١)
بالمخطط رقم (١٥٤٦) و السائد ملكيتها للمكرم /صالح عبد الله المسكر وعبد الرحمن بن عبد الله الهليل

رقم القطعة	شمال		جنوب		شرق		غرب		ملاحظات
	الطول	الحد	الطول	الحد	الطول	الحد	الطول	الحد	
١٠٨٥	٢٥٠٠	قطعة رقم (١٠٨٧)	١٤٩٨	طريق عرض ١٥ متر	١٨٠٠	قطعة رقم (١٠٨٦)	١٨٠٠	قطعة رقم (١٠٨٦)	٢٤٤٥,٢٥
١٠٨٦	٢٥٠٠	قطعة رقم (١٠٨٨)	١٨٠٠	قطعة رقم (١٠٨٥)	١٥٠٢	طريق عرض ٢٠ متر	١٥٠٢	طريق عرض ٢٠ متر	٢٤٤٥,٧٧
١٠٨٧	٢٥٠٠	قطعة رقم (١٠٨٩)	١٨٠٠	طريق عرض ١٥ متر	١٨٠٠	قطعة رقم (١٠٨٨)	١٨٠٠	قطعة رقم (١٠٨٨)	٢٤٥٠,٠٠
١٠٨٨	٢٥٠٠	قطعة رقم (١٠٩٠)	١٨٠٠	قطعة رقم (١٠٨٧)	١٨٠٠	طريق عرض ٢٠ متر	١٨٠٠	طريق عرض ٢٠ متر	٢٤٥٠,٠٠
١٠٨٩	٢٥٠٠	قطعة رقم (١٠٩١)	٢٥٠٠	طريق عرض ١٥ متر يبدأ من الشمال الى الجنوب بطول ٨٧٣ متر	٢٥٠٠	قطعة رقم (١٠٩٠)	٢٥٠٠	قطعة رقم (١٠٩٠) يبدأ من الشمال الى الجنوب بطول ٨٧٣ متر	٢٤٢٩,٥١
١٠٩٠	٢٥٠٠	قطعة رقم (١٠٩٢)	٢٥٠٠	قطعة رقم (١٠٨٨)	٢٥٠٠	طريق عرض ٢٠ متر يبدأ من الشمال الى الجنوب بطول ٨٧٣ متر	٢٥٠٠	قطعة رقم (١٠٩٢) يبدأ من الشمال الى الجنوب بطول ٨٧٣ متر	٢٤٤٦,٠٠
١٠٩١	٢٥٠٠	قطعة رقم (١٠٨٩)	٢٥٠٠	قطعة رقم (١٠٩٣)	٢٥٠٠	طريق عرض ١٥ متر بطول دائرى	١٨٠٠	قطعة رقم (١٠٩٢) بطول دائرى	٢٤٢٨,١٥
١٠٩٢	٢٥٠٠	قطعة رقم (١٠٩٠)	٢٥٠٠	قطعة رقم (١٠٩٤)	٢٥٠٠	قطعة رقم (١٠٩١) بطول دائرى	١٩٠٧٥	طريق عرض ٢٠ متر بطول دائرى	٢٤٧١,٨٤
١٠٩٣	٢٥٠٠	قطعة رقم (١٠٩١)	٢٥٠٠	قطعة رقم (١٠٩٥)	٢٥٠٠	طريق عرض ١٥ متر بطول دائرى	١٨٠٠	قطعة رقم (١٠٩٤) بطول دائرى	٢٤٢٨,١٦
١٠٩٤	٢٥٠٠	قطعة رقم (١٠٩٢)	٢٥٠٠	قطعة رقم (١٠٩٦)	٢٥٠٠	قطعة رقم (١٠٩٣) بطول دائرى	١٩٠٧٥	طريق عرض ٢٠ متر بطول دائرى	٢٤٧١,٨٦
١٠٩٥	٢٥٠٠	قطعة رقم (١٠٩٣)	٢٥٠٠	قطعة رقم (١٠٩٧)	٢٥٠٠	طريق عرض ١٥ متر بطول دائرى	١٨٠٠	قطعة رقم (١٠٩٦) بطول دائرى	٢٤٢٨,١٦
١٠٩٦	٢٥٠٠	قطعة رقم (١٠٩٤)	٢٥٠٠	قطعة رقم (١٠٩٨)	٢٥٠٠	قطعة رقم (١٠٩٥) بطول دائرى	١٩٠٧٥	طريق عرض ٢٠ متر بطول دائرى	٢٤٧١,٨٨
١٠٩٧	٢٥٠٠	قطعة رقم (١٠٩٥)	٢٥٠٠	قطعة رقم (١٠٩٩)	٢٥٠٠	طريق عرض ١٥ متر بطول دائرى	١٨٠٠	قطعة رقم (١٠٩٨) بطول دائرى	٢٤٢٨,١٥

وكيل الشئون الفنية

مدير ادارة التخطيط العمرانى

رئيس قسم المساحة

المساح

م / متعب ال قعيد

م / ابراهيم الصحبي

ناصر الجبيح

التقارير الفنية بأرقام و أبعاد و مساحات قطع الأراضي الواقعة ضمن البلوك رقم (٧١)
بالمخطط رقم (١٥٤٦) و الحائد ملكيتها للمكرم /صالح عبد الله العسكر وعبد الرحمن بن عبد الله الهليل

ملاحظات	المساحة	غرب		شرق		جنوب		شمال		رقم القطعة
		الحد	الطول	الحد	الطول	الحد	الطول	الحد	الطول	
	٢٤٧١,٩٠	طريق عرض ٢٠متر بطول دائري	١٩,٧٥ م	قطعة رقم (١٠٩٧) بطول دائري	١٨,٠٠ م	قطعة رقم (١١٠٠)	٢٥,٠٠ م	قطعة رقم (١٩٦٦)	٢٥,٠٠ م	١٠٩٨
	٢٤٢٨,١٥	قطعة رقم (١١٠٠) بطول دائري	١٨,٠٠ م	طريق عرض ١٥متر بطول دائري	١٦,٢٥ م	قطعة رقم (١١١١)	٢٥,٠٠ م	قطعة رقم (١٩٨٧)	٢٥,٠٠ م	١٠٩٩
	٢٤٧١,٩١	طريق عرض ٢٠ متر بطول دائري	١٩,٧٥ م	قطعة رقم (١٠٩٩) بطول دائري	١٨,٠٠ م	قطعة رقم (١١١٢)	٢٥,٠٠ م	قطعة رقم (١٩٨٨)	٢٥,٠٠ م	١١٠٠
	٢٤٢٨,١٥	قطعة رقم (١١٠٢) بطول دائري	١٨,٠٠ م	طريق عرض ١٥متر بطول دائري	١٦,٢٥ م	قطعة رقم (١١١٣)	٢٥,٠٠ م	قطعة رقم (١٩٩٨)	٢٥,٠٠ م	١١٠١
	٢٤٧١,٩٢	طريق عرض ٢٠ متر بطول دائري	١٩,٧٥ م	قطعة رقم (١١٠١) بطول دائري	١٨,٠٠ م	قطعة رقم (١١١٤)	٢٥,٠٠ م	قطعة رقم (١١٠٠)	٢٥,٠٠ م	١١٠٢
	٢٤٢٨,١٥	قطعة رقم (١١١٤) بطول دائري	١٨,٠٠ م	طريق عرض ١٥متر بطول دائري	١٦,٢٥ م	قطعة رقم (١١١٥)	٢٥,٠٠ م	قطعة رقم (١١١١)	٢٥,٠٠ م	١١٠٣
	٢٤٧١,٩٢	طريق عرض ٢٠ متر بطول دائري	١٩,٧٥ م	قطعة رقم (١١١٣) بطول دائري	١٨,٠٠ م	قطعة رقم (١١١٦)	٢٥,٠٠ م	قطعة رقم (١١١٢)	٢٥,٠٠ م	١١٠٤
	٢٤٢٨,١٥	قطعة رقم (١١١٦) بطول دائري	١٨,٠٠ م	طريق عرض ١٥متر بطول دائري	١٦,٢٥ م	قطعة رقم (١١١٧)	٢٥,٠٠ م	قطعة رقم (١١١٣)	٢٥,٠٠ م	١١٠٥
	٢٤٧١,٩٢	طريق عرض ٢٠ متر بطول دائري	١٩,٧٥ م	قطعة رقم (١١١٥) بطول دائري	١٨,٠٠ م	قطعة رقم (١١١٨)	٢٥,٠٠ م	قطعة رقم (١١١٤)	٢٥,٠٠ م	١١٠٦
	٢٤٨٦,٤٧	قطعة رقم (١١٠٨) بطول دائري	١٩,٨٣ م	طريق عرض ١٥متر يبدأ من الشمال الى الجنوب بطول دائري ١٥٨٠ متر ثم يتكسر الى الجنوب الغربي بطول ٢٢٨متر	١٦,٢٥ م	طريق عرض ١٥متر ورفق كونه يبدأ من الشرق الى الغرب بطول ٢٠٨متر ثم يتكسر شمالا بطول ٢٤٨٨متر ثم يتكسر غربا بطول ٢٠٠متر	٢٥,٠٠ م	قطعة رقم (١١٠٥)	٢٥,٠٠ م	١١٠٧
	٢٣١١,١٩	طريق عرض ٢٠ متر يبدأ من الشمال الى الجنوب بطول دائري ٢٤٥٨متر ثم يتكسر الى الجنوب الشرقي بطول ٢٧٣متر	١٩,٨٣ م	قطعة رقم (١١٠٧) بطول دائري	١٩,٨٣ م	طريق عرض ١٥متر ورفق كونه يبدأ من الشرق الى الغرب بطول ٢٠٠متر ثم يتكسر غربا بطول ١٤٧متر ثم يتكسر غربا بطول ٢٠٨متر	٢٥,٠٠ م	قطعة رقم (١١٠٦)	٢٥,٠٠ م	١١٠٨

وكيل الشئون الفنية

مدير ادارة التخطيط العمراني

رئيس قسم المساحة

المساح

م / متعب ال قعيد

م / ابراهيم الصبحي

ناصر الجميح

التقارير الفنية بأرقام و أبعاد و مساحات قطع الاراضى الواقعة ضمن البلوك رقم (٧٧)
بالمخطط رقم (١٥٤٦) و السائد ملكيتها للمكرم /صالح عبد الله المسكر وعبد الرحمن بن عبد الله الهليل

رقم القطعة	شمال		جنوب		شرق		غرب		ملاحظات
	الطول	الحد	الطول	الحد	الطول	الحد	الطول	الحد	
١١٠٩	طريق عرض ١٥ متر ثم يتكسر الى الغرب بطول ١٥٠٠ متر	قطعة رقم (١١٠٩)	١٨٠٠٠ م	قطعة رقم (١١١٠)	طريق عرض ١٨ متر	٢١٠٠٠ م	٢٤٦٠٠ م	قطعة رقم (١١١١)	٢٤٢٧,٥٠
١١١٠	قطعة رقم (١١٠٩)	١٨٠٠٠ م	طريق عرض ٢٠ متر	قطعة رقم (١١١٢)	طريق عرض ١٨ متر يبدأ من الشمال الى الجنوب بطول ٢٣٠٠ متر ثم يتكسر الى الجنوب الغربى بطول ٤١٢٤ متر	٢٤٦٠٠ م	٢٥٠٠٠ م	قطعة رقم (١١١٢)	٢٤٤٥,٥٠
١١١١	طريق عرض ١٥ متر	١٨٠٠٠ م	قطعة رقم (١١١٢)	١٨٠٠٠ م	قطعة رقم (١١١٩)	٢٤٦٠٠ م	٢٥٠٠٠ م	قطعة رقم (١١١٣)	٢٤٣٢,٠٠
١١١٢	قطعة رقم (١١١١)	١٨٠٠٠ م	طريق عرض ٢٠ متر	١٨٠٠٠ م	قطعة رقم (١١١٠)	٢٥٠٠٠ م	٢٥٠٠٠ م	قطعة رقم (١١١٤)	٢٤٥٠,٠٠
١١١٣	طريق عرض ١٥ متر	١٨٠٠٠ م	قطعة رقم (١١١٤)	١٨٠٠٠ م	قطعة رقم (١١١١)	٢٤٦٠٠ م	٢٤٦٠٠ م	قطعة رقم (١١١٥)	٢٤٣٢,٠٠
١١١٤	قطعة رقم (١١١٣)	١٨٠٠٠ م	طريق عرض ٢٠ متر	١٨٠٠٠ م	قطعة رقم (١١١٢)	٢٥٠٠٠ م	٢٥٠٠٠ م	قطعة رقم (١١١٦)	٢٤٥٠,٠٠
١١١٥	طريق عرض ١٥ متر	١٨٠٠٠ م	قطعة رقم (١١١٢)	١٨٠٠٠ م	قطعة رقم (١١١٣)	٢٤٦٠٠ م	٢٤٦٠٠ م	قطعة رقم (١١١٧)	٢٤٣٢,٠٠
١١١٦	قطعة رقم (١١١٥)	١٨٠٠٠ م	طريق عرض ٢٠ متر	١٨٠٠٠ م	قطعة رقم (١١١٤)	٢٥٠٠٠ م	٢٥٠٠٠ م	قطعة رقم (١١١٨)	٢٤٥٠,٠٠
١١١٧	طريق عرض ١٥ متر	١٨٠٠٠ م	قطعة رقم (١١١٨)	١٨٠٠٠ م	قطعة رقم (١١١٥)	٢٤٦٠٠ م	٢٤٦٠٠ م	قطعة رقم (١١١٩)	٢٤٣٢,٠٠
١١١٨	قطعة رقم (١١١٧)	١٨٠٠٠ م	طريق عرض ٢٠ متر	١٨٠٠٠ م	قطعة رقم (١١١٦)	٢٥٠٠٠ م	٢٥٠٠٠ م	قطعة رقم (١١٢٠)	٢٤٥٠,٠٠
١١١٩	طريق عرض ١٥ متر	١٨٠٠٠ م	قطعة رقم (١١٢٠)	١٨٠٠٠ م	قطعة رقم (١١١٧)	٢٤٦٠٠ م	٢٤٦٠٠ م	قطعة رقم (١١٢١)	٢٤٣٢,٠٠
١١٢٠	قطعة رقم (١١١٩)	١٨٠٠٠ م	طريق عرض ٢٠ متر	١٨٠٠٠ م	قطعة رقم (١١١٨)	٢٥٠٠٠ م	٢٥٠٠٠ م	قطعة رقم (١١٢٢)	٢٤٥٠,٠٠
١١٢١	طريق عرض ١٥ متر	١٨٠٠٠ م	قطعة رقم (١١٢٢)	١٨٠٠٠ م	قطعة رقم (١١١٩)	٢٤٦٠٠ م	٢٤٦٠٠ م	قطعة رقم (١١٢٣)	٢٤٤٣,٢

وكيل الشئون الفنية

مدير ادارة التخطيط العمرانى

رئيس قسم المساحة

المساح

م / متعب ال قعيد

م / ابراهيم الصحبى

ناصر الجبيع

التقارير الفنية بأرقام و أبعاد و مساحات قطع الأراضي الواقعة ضمن البلوك رقم (٧٧)
بالمخطط رقم (١٥٤٦) و الحائد ملكيتها للمكرم /صالح عبد الله العسكر وعبد الرحمن بن عبد الله الهليل

رقم القطعة	شمال		جنوب		الحد	شرق		غرب		ملاحظات
	الطول	الحد	الطول	الحد		الطول	الحد	الطول	الحد	
١١٢٢	١٨,٠٠٠ م	قطعة رقم (١١٢١)	١٨,٠٠٠ م	طريق عرض ٢٠ متر	٢٥٠,٠٠٠ م	قطعة رقم (١١٢٠)	٢٥٠,٠٠٠ م	قطعة رقم (١١٢٤)	٤٥٠,٠٠٠ م	
١١٢٣	١٨,٠٠٠ م	طريق عرض ١٥ متر	١٨,٠٠٠ م	قطعة رقم (١١٢٤)	٢٤٠,٠٠٠ م	قطعة رقم (١١٢١)	٢٤٠,٠٠٠ م	قطعة رقم (١١٢٥)	٤٣٢,٠٠٠ م	
١١٢٤	١٨,٠٠٠ م	قطعة رقم (١١٢٣)	١٨,٠٠٠ م	طريق عرض ٢٠ متر	٢٥٠,٠٠٠ م	قطعة رقم (١١٢٣)	٢٥٠,٠٠٠ م	قطعة رقم (١١٢١)	٤٥٠,٠٠٠ م	
١١٢٥	١٨,٠٠٠ م	طريق عرض ١٥ متر	١٨,٠٠٠ م	قطعة رقم (١١٢١)	٢٤٠,٠٠٠ م	قطعة رقم (١١٢٣)	٢٤٠,٠٠٠ م	قطعة رقم (١١٢٧)	٤٣٢,٠٠٠ م	
١١٢٦	١٨,٠٠٠ م	قطعة رقم (١١٢٥)	١٨,٠٠٠ م	طريق عرض ٢٠ متر	٢٥٠,٠٠٠ م	قطعة رقم (١١٢٤)	٢٥٠,٠٠٠ م	قطعة رقم (١١٢٨)	٤٥٠,٠٠٠ م	
١١٢٧	١٨,٠٠٠ م	طريق عرض ١٥ متر	١٧,١٨٨ م	قطعة رقم (١١٢٨)	٢٤٠,٧٩٣ م	قطعة رقم (١١٢٥)	٢١١,٠٠٠ م	طريق عرض ٢٠ متر	٤٠٧,٩٣ م	
١١٢٨	١٧,١٨٨ م	قطعة رقم (١١٢٧)	١٧,١٨٨ م	طريق عرض ٢٠ متر يتكسر الى الشمال الغربي بطول ٤,١٢٤ متر ثم يتكسر الى الشرق الى الغرب بطول ١,٤١٨ متر	٢٥٠,٠٠٠ م	قطعة رقم (١١٢١)	٢٢٠,٠٠٠ م	طريق عرض ٢٠ متر	٤٢٥,١٢ م	

وكيل الشؤون الفنية

مدير ادارة التخطيط العمراني

رئيس قسم المساحة

المساح

م / متعب ال قعيد

م / ابراهيم الصحبي

ناصر الجميـع

التقرير الفنية بآرقام و ابعاد و مساحات قطع الاراضي الواقعة ضمن البلوك رقم (٧٨)
 بالمخطط رقم (١٥٤٦) و العائد ملكيتها للمكرم صالح عبد الله العسكر و عبد الرحمن بن عبد الله الهليل

رقم القطعة	شمال		جنوب		شرق		غرب		ملاحظات
	الطول	الحد	الطول	الحد	الطول	الحد	الطول	الحد	
١١٣٩	٣٩٩,٧٩ م	قطعة رقم (١١٣٠)	طريق عرض ٢٠ متر يبدأ من الشرق الى الغرب بطول ٥٤٦ متر	طريق عرض ٢٠ متر يبدأ من الشرق الى الغرب بطول ٥٤٦ متر	٥١,٢٥ م	طريق عرض ٢٠ متر	٢٠٦٧,٧٨ م	طريق عرض ٢٠ متر	
١١٣٠	٣٩٩,٧٩ م	قطعة رقم (١١٣١)	طريق عرض ٢٠ متر يبدأ من الشرق الى الغرب بطول ٥٤٦ متر	طريق عرض ٤٠ متر	٤٢,٦ م	طريق عرض ٢٠ متر	١٢٣٣,٦٠ م	طريق عرض ٢٠ متر	
١١٣١	٣٩٩,٧٩ م	قطعة رقم (١١٣٢)	طريق عرض ٤٠ متر	طريق عرض ٤٠ متر	٤١,١٦ م	طريق عرض ٢٠ متر	١٥٩٧,٣٤ م	طريق عرض ٢٠ متر	
١١٣٣	١١٣٣ م	طريق عرض ٢٠ متر و عرضة كونه يبدأ من الشرق الى الغرب بطول ٥٤٦ متر	طريق عرض ٢٠ متر و عرضة كونه يبدأ من الشرق الى الغرب بطول ٥٤٦ متر	٣٩٩,٧٩ م	قطعة رقم (١١٣١)	قطعة رقم (١١٣٣)	١٩٢,٥٣ م	قطعة رقم (١١٣٣)	
١١٣٣	١١٣٣ م	طريق عرض ٢٠ متر و عرضة كونه يبدأ من الشرق الى الغرب بطول ٥٤٦ متر	طريق عرض ٢٠ متر و عرضة كونه يبدأ من الشرق الى الغرب بطول ٥٤٦ متر	٤١,١٦ م	قطعة رقم (١١٣٢)	قطعة رقم (١١٣٣)	١٩٧٧,٥٢ م	قطعة رقم (١١٣٤)	
١١٣٤	٤٠٠ م	طريق عرض ٤٠ متر	طريق عرض ٢٠ متر	٣٩٩,٨٢ م	قطعة رقم (١١٣٣)	قطعة رقم (١١٣٥)	١١٤,٧٥ م	قطعة رقم (١١٣٥)	
١١٣٥	١١٣٥ م	طريق عرض ٢٠ متر يبدأ من الشرق الى الغرب بطول ٥٤٦ متر	طريق عرض ٢٠ متر يبدأ من الشرق الى الغرب بطول ٥٤٦ متر	٤٠,٨١ م	قطعة رقم (١١٣٤)	طريق عرض ٢٠ متر	١٥٩١,٥٤ م	طريق عرض ٢٠ متر	

وكيل الشؤون الفنية

مدير ادارة التخطيط العمراني

رئيس قسم المساحة

المساح

م / متعب ال قعيد

م / ابراهيم الصبحي

ناصر الجميح

التقرير الفنية بارتفاع و ابعاد و مساحات قطع الاراضي الواقعة ضمن البلوك رقم (٧٩)
 بالمخطط رقم (١٥٤٦) و العاكس ملكيتها للمكرم صالح العيد الله العسكر و عبد الرحمن بن عبد الله الهليل

رقم القطعة	شمال		جنوب		شرق		غرب		ملاحظات			
	الطول	الحد	الطول	الحد	الطول	الحد	الطول	الحد				
١١٣٦١	طريق عرض ٤٠ متر يبدأ من الشرق الى الشمال الغربي بطول ٤٢٤ متر ثم يتكسر الى الغرب بطول ٣١٠ متر	طريق عرض ٢٠ متر يبدأ من الشرق الى الجنوب الغربي بطول ٤٢٣ متر ثم يتكسر الى الغرب بطول ٣١٠ متر	طريق عرض ٢٠ متر و عرضة كونه يبدأ من الشرق الى الغرب بطول ٢٠ متر ثم يتكسر شمالا بطول ٣٥٢ متر ثم يتكسر غربا بطول ٣١٠ متر	طريق عرض ٢٠ متر و عرضة كونه يبدأ من الشرق الى الغرب بطول ٢٠ متر ثم يتكسر جنوبا بطول ٣٢٣ متر ثم يتكسر غربا بطول ٣١٠ متر	طريق عرض ٢٠ متر و عرضة كونه يبدأ من الشرق الى الغرب بطول ٢٠ متر ثم يتكسر جنوبا بطول ٣٢٣ متر ثم يتكسر غربا بطول ٣١٠ متر	طريق عرض ٢٠ متر يبدأ من الشمال الى الجنوب بطول ٣٣١١ متر ثم يتكسر الى الجنوب الشرقي بطول ٤٢٤ متر	٢م ١١٨١,٩٧	قطعة رقم (١١٣٧)	٤٠,٩٠ م	طريق عرض ٢٠ متر	٢م ١١٨١,٩٧	قطعة رقم (١١٣٧)
١١٣٧٧	طريق عرض ٤٠ متر	طريق عرض ٤٠ متر	٤٠,٠٠ م	طريق عرض ٢٠ متر	طريق عرض ٢٠ متر	٢م ١١٩١,٦٢	قطعة رقم (١١٣٨)	٤٠,٠٠ م	٤٠,٠٠ م	٤٠,٠٠ م	٢م ١١٩١,٦٢	قطعة رقم (١١٣٨)
١١٣٣٨	طريق عرض ٤٠ متر	طريق عرض ٤٠ متر	٤٠,٠٠ م	طريق عرض ٢٠ متر و عرضة كونه يبدأ من الشرق الى الغرب بطول ٢٠ متر ثم يتكسر جنوبا بطول ٣٥٢ متر ثم يتكسر غربا بطول ٣١٠ متر	طريق عرض ٢٠ متر و عرضة كونه يبدأ من الشرق الى الغرب بطول ٢٠ متر ثم يتكسر شمالا بطول ٣٥٢ متر ثم يتكسر غربا بطول ٣١٠ متر	٢م ١٥٤٨,١٠	قطعة رقم (١١٣٩)	٣٦,٤٥ م	٣٦,٤٥ م	٣٦,٤٥ م	٢م ١٥٤٨,١٠	قطعة رقم (١١٣٩)
١١٣٣٩	طريق عرض ٤٠ متر	طريق عرض ٤٠ متر	٣٣٦,١٧ م	طريق عرض ٢٠ متر و عرضة كونه يبدأ من الشرق الى الغرب بطول ٢٠ متر ثم يتكسر جنوبا بطول ٣٥٢ متر ثم يتكسر غربا بطول ٣١٠ متر	طريق عرض ٢٠ متر و عرضة كونه يبدأ من الشرق الى الغرب بطول ٢٠ متر ثم يتكسر شمالا بطول ٣٥٢ متر ثم يتكسر غربا بطول ٣١٠ متر	٢م ١٥١٢,٢٥	قطعة رقم (١١٤٠)	٣٩,١١ م	٣٩,١١ م	٣٩,١١ م	٢م ١٥١٢,٢٥	قطعة رقم (١١٤٠)
١١٤٠	طريق عرض ٤٠ متر	طريق عرض ٤٠ متر	٤٠,٠٠ م	طريق عرض ٢٠ متر و عرضة كونه يبدأ من الشرق الى الغرب بطول ٢٠ متر ثم يتكسر جنوبا بطول ٣٥٢ متر ثم يتكسر غربا بطول ٣١٠ متر	طريق عرض ٢٠ متر و عرضة كونه يبدأ من الشرق الى الغرب بطول ٢٠ متر ثم يتكسر شمالا بطول ٣٥٢ متر ثم يتكسر غربا بطول ٣١٠ متر	٢م ١٥٧٥,٣٥	قطعة رقم (١١٤١)	٣٩,٥٧ م	٣٩,٥٧ م	٣٩,٥٧ م	٢م ١٥٧٥,٣٥	قطعة رقم (١١٤١)
١١٤١	طريق عرض ٤٠ متر	طريق عرض ٤٠ متر	٤٥,٣١ م	طريق عرض ٢٠ متر و عرضة كونه يبدأ من الشرق الى الغرب بطول ٢٠ متر ثم يتكسر جنوبا بطول ٣٥٢ متر ثم يتكسر غربا بطول ٣١٠ متر	طريق عرض ٢٠ متر و عرضة كونه يبدأ من الشرق الى الغرب بطول ٢٠ متر ثم يتكسر شمالا بطول ٣٥٢ متر ثم يتكسر غربا بطول ٣١٠ متر	٢م ١٨٨٥,٩٢	قطعة رقم (١١٤٢)	٣٩,٤٨ م	٣٩,٤٨ م	٣٩,٤٨ م	٢م ١٨٨٥,٩٢	قطعة رقم (١١٤٢)
١١٤٢	طريق عرض ٤٠ متر	طريق عرض ٤٠ متر	٤٠,٠٠ م	طريق عرض ٢٠ متر و عرضة كونه يبدأ من الشرق الى الغرب بطول ٢٠ متر ثم يتكسر جنوبا بطول ٣٥٢ متر ثم يتكسر غربا بطول ٣١٠ متر	طريق عرض ٢٠ متر و عرضة كونه يبدأ من الشرق الى الغرب بطول ٢٠ متر ثم يتكسر شمالا بطول ٣٥٢ متر ثم يتكسر غربا بطول ٣١٠ متر	٢م ١٢٠٢,٦٢	قطعة رقم (١١٤٣)	٤,١٧ م	٤,١٧ م	٤,١٧ م	٢م ١٢٠٢,٦٢	قطعة رقم (١١٤٣)
١١٤٤	طريق عرض ٤٠ متر	طريق عرض ٤٠ متر	٤٠,٠٠ م	طريق عرض ٢٠ متر و عرضة كونه يبدأ من الشرق الى الغرب بطول ٢٠ متر ثم يتكسر جنوبا بطول ٣٥٢ متر ثم يتكسر غربا بطول ٣١٠ متر	طريق عرض ٢٠ متر و عرضة كونه يبدأ من الشرق الى الغرب بطول ٢٠ متر ثم يتكسر شمالا بطول ٣٥٢ متر ثم يتكسر غربا بطول ٣١٠ متر	٢م ١١٢,٩٩	قطعة رقم (١١٤٤)	٩٨ م	٩٨ م	٩٨ م	٢م ١١٢,٩٩	قطعة رقم (١١٤٤)
١١٤٥	طريق عرض ٤٠ متر يبدأ من الشرق الى الجنوب بطول ٣٢٥٠ متر ثم يتكسر الى الجنوب الغربي بطول ٤٢٥ متر	طريق عرض ٤٠ متر يبدأ من الشرق الى الجنوب بطول ٣٢٥٠ متر ثم يتكسر الى الجنوب الغربي بطول ٤٢٥ متر	٤٠,٠٠ م	طريق عرض ٢٠ متر و عرضة كونه يبدأ من الشرق الى الغرب بطول ٢٠ متر ثم يتكسر جنوبا بطول ٣٥٢ متر ثم يتكسر غربا بطول ٣١٠ متر	طريق عرض ٢٠ متر و عرضة كونه يبدأ من الشرق الى الغرب بطول ٢٠ متر ثم يتكسر شمالا بطول ٣٥٢ متر ثم يتكسر غربا بطول ٣١٠ متر	٢م ١٥٩٤,١٠	قطعة رقم (١١٤٥)	٣٧,٤٦ م	٣٧,٤٦ م	٣٧,٤٦ م	٢م ١٥٩٤,١٠	قطعة رقم (١١٤٥)

وكيل الشئون الفنية

مدير ادارة التخطيط العمراني

رئيس قسم المساحة

المساح

م / متعب ال قعيد

م / ابراهيم الصبحي

ناصر الجميح

التقارير الفنية بارتفاع و ابعاد و مساحات قطع الاراضي الواقعة ضمن البلوك رقم (٨٠)
 بالمخطط رقم (١٥٤٦) و العاك ملكيتها للمكرم صالحيد الله العسكر و عبد الرحمن بن عبد الله الهليل

رقم القطعة	شمال		جنوب		شرق		غرب		ملاحظات
	الطول	الحد	الطول	الحد	الطول	الحد	الطول	الحد	
١١٤٦	طريق عرض ٤٠ متر يبدأ من الشرق الى الشمال الغربي بطول ٤١,٣٣ متر ثم يتكسر الى الغرب بطول ٥,٠٥ متر	طريق عرض ٢٠ متر يبدأ من الشرق الى الجنوب الغربي بطول ٤١,٤٢ متر ثم يتكسر الى الغرب بطول ٥,٠٥ متر	٣٣٩,٥١ م	طريق عرض ٢٠ متر	٣٣٩,٣١ م	قطعة رقم (١١٤٧)	٣٢٩,٩٧ م	قطعة رقم (١١٤٧)	٢٢٩٧,٩٧ م
١١٤٧	٤٤,٥٠ م	طريق عرض ٤٠ متر	٤٤,٥٠ م	طريق عرض ٢٠ متر	٣٣٩,٣١ م	قطعة رقم (١١٤٦)	٣٣٩,٠٤ م	شوارع عرض ٢٠ متر	٢١٧٤,١٩ م

وكيل الشئون الفنية

مدير ادارة التخطيط العمراني

رئيس قسم المساحة

المساح

م / متعب ال قعيد

م / ابراهيم الصحبي

ناصر الجبيع

التقرير الفنية بارقام و ابعاد و مساحات قطع الاراضي الواقعة ضمن البلوك رقم (٨١)
 بالمخطط رقم (١٥٤٦) و العائد ملكيتها للمكرم صالح العيد الله العسكر و عبد الرحمن بن عبد الله الهليل

رقم القطعة	شمال		جنوب		شرق		غرب		ملاحظات
	الطول	الحد	الطول	الحد	الطول	الحد	الطول	الحد	
١١٤٨	طريق عرض ٢٠ متر يبدأ من الشمال الى الجنوب بطول ١٥١,٥٨ متر ثم يعكس الى الجنوب الغربي بطول ٢١٩,١ متر	قطعة رقم (١١٤٩)	١٨٠,٣ م	قطعة رقم (١١٤٩)	١٩,٧٨ م	طريق عرض ١٨ متر	٢٤,٣١ م	قطعة رقم (١١٥٠)	٢٤١٥,٨٢ م
١١٤٩	قطعة رقم (١١٤٨)	طريق عرض ١٥ متر يبدأ من الشمال الى الجنوب بطول ١٥١,٥٨ متر ثم يعكس الى الجنوب الشرقي بطول ٢١٤,٦٤ متر	١٨٠,٣ م	قطعة رقم (١١٥١)	١٩,٧٨ م	طريق عرض ١٨ متر	٢٣,٧٦ م	قطعة رقم (١١٥١)	٢٤١٤,٣٧ م
١١٥٠	طريق عرض ٢٠ متر	قطعة رقم (١١٥١)	١٨٠,٣ م	قطعة رقم (١١٥١)	٢٤,٣١ م	قطعة رقم (١١٤٨)	٢٦,٥٢ م	قطعة رقم (١١٥٢)	٢٤٥٦,٥١ م
١١٥١	قطعة رقم (١١٥٠)	طريق عرض ٢٠ متر	١٨٠,٣ م	طريق عرض ١٥ متر	٢٣,٧٦ م	قطعة رقم (١١٤٩)	٢٤,٧٤ م	قطعة رقم (١١٥٣)	٢٤٣١,٤٨ م
١١٥٢	طريق عرض ٢٠ متر	قطعة رقم (١١٥٤)	٢٧,٤٤ م	جزء من قطعة رقم (١١٥٣) يبدأ من الشمال الى الجنوب بطول ١٢٥,٥١ متر ثم يعكس الى الشمال الى الجنوب بطول ١٢٥,٥١ متر	٢٦,٥٢ م	قطعة رقم (١١٥٠)	٣٣,١١ م	قطعة رقم (١١٥٤)	٢٧٠٠,١٤ م
١١٥٣	طريق عرض ٢٠ متر يبدأ من الشمال الى الجنوب بطول ١١٥٢ (١١٥٢) بطول دائري ١١٥٤ و جزء من اللقطعة رقم ١١٥٤	قطعة رقم (١١٥٤)	٢٩,٠١ م	طريق عرض ١٥ متر بطول دائري	٢٤,٧٤ م	قطعة رقم (١١٥١)	٢٥,١١ م	قطعة رقم (١١٥٥)	٢٥٠٥,٠٤ م
١١٥٤	طريق عرض ٢٠ متر يبدأ من الشمال الى الجنوب بطول دائري ١١٥٢ (١١٥٢) بطول دائري ١١٥٤ و جزء من اللقطعة رقم ١١٥٤	جزء من اللقطعة رقم (١١٥٣) بطول دائري	٢١,٧٥ م	جزء من اللقطعة رقم (١١٥٣) بطول دائري	٣٣,١١ م	قطعة رقم (١١٥٢)	٤٤,٦٥ م	قطعة رقم (١١٥٦)	٢١١٨٨,١٥ م
١١٥٥	طريق عرض ٢٠ متر يبدأ من الشمال الى الجنوب بطول دائري ١١٥٢ (١١٥٢) بطول دائري ١١٥٤ و جزء من اللقطعة رقم ١١٥٤	جزء من اللقطعة رقم (١١٥٥) بطول دائري	٢١,١٣ م	طريق عرض ١٥ متر بطول دائري	٢٥,١١ م	قطعة رقم (١١٥٣) بطول دائري	٢٥,٢٣ م	قطعة رقم (١١٥٧)	٢٢١٩,٤٤ م
١١٥٦	طريق عرض ٢٠ متر يبدأ من الشرق الى الغرب بطول دائري ١١٤٢ (١١٤٢) بطول دائري ١١٥٨ مستقيم ٢٥,٨٨ متر	قطعة رقم (١١٥٨) وجزء من اللقطعة رقم (١١٥١) بطول دائري	٢٣,٢٢ م	قطعة رقم (١١٥٥) بطول دائري	٤٤,٦٥ م	قطعة رقم (١١٥٤)	٢٩,٣١ م	قطعة رقم (١١٥٨)	٢١٢٥,٨٩ م
١١٥٧	قطعة رقم (١١٥٨) وجزء من اللقطعة رقم (١١٥١) بطول دائري	طريق عرض ١٥ متر بطول دائري	٢٢,١٠ م	طريق عرض ١٥ متر بطول دائري	٢٥,٢٣ م	قطعة رقم (١١٥٥)	٢٥,٢٦ م	قطعة رقم (١١٥٩)	٢٧٠٣,٨٨ م
١١٥٨	طريق عرض ٢٠ متر	قطعة رقم (١١٥٧) بطول دائري	٢٠,١٤ م	قطعة رقم (١١٥٦)	٢٩,٣١ م	قطعة رقم (١١٥٦)	٢٤,٤٥ م	قطعة رقم (١١٦٠)	٢١٢٨,٦٦ م
١١٥٩	طريق عرض ٢٠ متر	قطعة رقم (١١٥٩)	١٨,٣٣ م	طريق عرض ١٥ متر	٢٥,٦٦ م	قطعة رقم (١١٥٧)	٢٥,١٥ م	قطعة رقم (١١٦١)	٢٤١٨,٦١ م
١١٦٠	طريق عرض ٢٠ متر	قطعة رقم (١١٥٩)	١٨,١٦ م	قطعة رقم (١١٥٩)	٢٤,٤٥ م	قطعة رقم (١١٥٨)	٢٤,٣٥ م	قطعة رقم (١١٦٢)	٢٤٤٠,١٥ م

وكيل الشؤون الفنية

مدير ادارة التخطيط العمراني

رئيس قسم المساحة

المساح

م / متعب ال قعيد

م / ابراهيم الصبحي

ناصر الجميح

التشاور الفنية بأرقام و أبعاد و مساحات قطع الأراضي الواقعة ضمن البلوك رقم (٨١)
بالمخطط رقم (١٥٤٦) و العاكف ملكيتها للمكرم صالح العيد الله العسكر و عبد الرحمن بن عبد الله الهليل

ملاحظات	المساحة	غرب		شرق		جنوب		شمال		رقم القطعة
		الحد	الطول	الحد	الطول	الحد	الطول	الحد	الطول	
	٢م ٤١٧,٥١	قطعة رقم (١١٢٣)	٢٥,٦٠ م	قطعة رقم (١١٥٩)	٢٥,٦٥ م	طريق عرض ١٥ متر	١٨,٣٣ م	قطعة رقم (١١٢٢)	١٨,١٦ م	١١٦١
	٢م ٤٤,٧٢	قطعة رقم (١١٦٤)	٢٤,٤٠ م	قطعة رقم (١١٦٠)	٢٤,٣٥ م	قطعة رقم (١١٦١)	١٨,١٦ م	طريق عرض ٢٠ متر	١٨,٠٠ م	١١٦٢
	٢م ٤١٧,٧٥	ممر مشاة عرض ٨٠٠متر	٢٥,٥٦ م	قطعة رقم (١١٦١)	٢٥,٦٠ م	طريق عرض ١٥ متر	١٨,٣٣ م	قطعة رقم (١١٦٤)	١٨,١٦ م	١١٦٣
	٢م ٤٤١,٤٨	ممر مشاة عرض ٨٠٠متر ومواقف سيارات	٢٤,٤٤ م	قطعة رقم (١١٦٢)	٢٤,٤٠ م	قطعة رقم (١١٦٣)	١٨,١٦ م	طريق عرض ٢٠ متر	١٨,٠٠ م	١١٦٤

وكيل الشؤون الفنية

مدير ادارة التخطيط العمراني

رئيس قسم المساحة

المساح

م / متعب ال قعيد

م / ابراهيم الصحبي

ناصر الجميـع

التقارير الفنية بإرقام و ابعاد و مساحات قطع الاراضى الواقعة ضمن البلوك رقم (٨٢)
 بالمخطط رقم (١٥٤٦) و العائد ملكيتها للمكرم صالح عبد الله العسكر و عبد الرحمن بن عبد الله الهليل

رقم القطعة	شمال		جنوب		شرق			غرب		ملاحظات
	الحد	الطول	الحد	الطول	الحد	الطول	الحد	الطول		
١١٦٥	طريق عرض ٢٠ متر	٢٠٠٠ م	قطعة رقم (١١٦٦)	٢٥٠٠ م	ممر مشاة عرض ٨٠٠متر و سواقف سيارات	٢٥٠٠ م	قطعة رقم (١١٦٧)	٢٥٠٠٠ م	قطعة رقم (١١٦٧)	
١١٦٦	قطعة رقم (١١٦٥)	٢٠٠٠ م	طريق عرض ١٥ متر	٢٥٠٠ م	ممر مشاة عرض ٨٠٠متر	٢٥٠٠ م	قطعة رقم (١١٦٨)	٢٥٠٠٠ م	قطعة رقم (١١٦٨)	
١١٦٧	طريق عرض ٢٠ متر	١٨٠٠ م	قطعة رقم (١١٦٨)	٢٥٠٠ م	قطعة رقم (١١٦٥)	٢٥٠٠ م	قطعة رقم (١١٦٩)	٢٥٠٠٠ م	قطعة رقم (١١٦٩)	
١١٦٨	قطعة رقم (١١٦٧)	١٨٠١٦ م	طريق عرض ١٥ متر	٢٥٠٠ م	قطعة رقم (١١٦٦)	٢٥٠٠ م	قطعة رقم (١١٧٠)	٢٥٠٠٠ م	قطعة رقم (١١٧٠)	
١١٦٩	طريق عرض ٢٠ متر	١٨٠٠ م	قطعة رقم (١١٧٠)	٢٥٠٠ م	قطعة رقم (١١٦٧)	٢٥٠٠ م	قطعة رقم (١١٧١)	٢٥٠٠٠ م	قطعة رقم (١١٧١)	
١١٧٠	قطعة رقم (١١٦٩)	١٨٠١٦ م	طريق عرض ١٥ متر	٢٥٠٠ م	قطعة رقم (١١٦٨)	٢٥٠٠ م	قطعة رقم (١١٧٢)	٢٥٠٠٠ م	قطعة رقم (١١٧٢)	
١١٧١	طريق عرض ٢٠ متر	١٨٠٠ م	قطعة رقم (١١٧٢)	٢٥٠٠ م	قطعة رقم (١١٦٩)	٢٥٠٠ م	قطعة رقم (١١٧٣)	٢٥٠٠٠ م	قطعة رقم (١١٧٣)	
١١٧٢	قطعة رقم (١١٧١)	١٨٠١٦ م	طريق عرض ١٥ متر	٢٥٠٠ م	قطعة رقم (١١٧٠)	٢٥٠٠ م	قطعة رقم (١١٧٤)	٢٥٠٠٠ م	قطعة رقم (١١٧٤)	
١١٧٣	طريق عرض ٢٠ متر	١٨٠٠ م	قطعة رقم (١١٧٤)	٢٥٠٠ م	قطعة رقم (١١٧١)	٢٥٠٠ م	قطعة رقم (١١٧٥)	٢٥٠٠٠ م	قطعة رقم (١١٧٥)	
١١٧٤	قطعة رقم (١١٧٣)	١٨٠١٦ م	طريق عرض ١٥ متر	٢٥٠٠ م	قطعة رقم (١١٧٢)	٢٥٠٠ م	قطعة رقم (١١٧٣)	٢٥٠٠٠ م	قطعة رقم (١١٧٣)	
١١٧٥	طريق عرض ٢٠ متر يبدأ من الشرق الى الغرب بطول ١٨٠٠٠متر ثم يتكسر الى الجنوب الغربى بطول ٤٠,٨ متر	٢٢٦٧٩ م	قطعة رقم (١١٧٦)	٢٥٠٠ م	قطعة رقم (١١٧٣)	٢٥٠٠ م	قطعة رقم (١١٧٤)	٢١٠,٨٤ م	طريق عرض ١٨ متر طريق عرض ١٨ متر	
١١٧٦	قطعة رقم (١١٧٥)	٢٢٦٧٩ م	طريق عرض ١٥ متر يبدأ من الشرق الى الغرب بطول ١١٧٥متر ثم يتكسر الى الشمال الشرقى بطول ٤٣,٦٣متر	٢٥٠٠ م	قطعة رقم (١١٧٤)	٢٥٠٠ م				

وكيل الشؤون الفنية / مدير ادارة التخطيط العمرانى / رئيس قسم المساحة / المساح

م / متعب ال قعيد / م / ابراهيم الصبحى / ناصر الجميح

التقارير الفنية بإرقام و ابعاد و مساحات قطع الاراضي الواقعة ضمن البلوك رقم (٨٣)
 بالمخطط رقم (١٥٤٦) و العائد ملكيتها للمكرم صالح عبد الله العسكر و عبد الرحمن بن عبد الله الهليل

رقم القطعة	شمال		جنوب		شرق		غرب		ملاحظات
	الطول	الحد	الطول	الحد	الطول	الحد	الطول	الحد	
١١٧٧	١٧,٠٠ م	طريق عرض ١٥ متر	٢٠,٠٠ م	جزء من القطعة رقم (١١٧٨)	طريق عرض ١٨ متر يبدأ من الشمال الى الجنوب الشرقي بطول ٤٢ متر ثم يتكسر الى الجنوب بطول ٢٠٠ متر	٢٥,٠٠ م	قطعة رقم (١١٧٩)	٢٤٩٥,٥٠ م	
١١٧٨	٢٤,٤٦ م	القطعة رقم (١١٧٧) وجزء من القطعة رقم ٨٣١	٢١,٠٨ م	طريق عرض ١٨ متر	طريق عرض ١٨ متر بطول من الشمال للجنوب بطول ٢٠٠ متر ثم يتكسر للجنوب الغربي بطول ٤٢ متر	٢٤,٩٨ م	قطعة رقم (١١٨٠)	٢٠٢٠,٢٨ م	
١١٧٩	٢٤,١٢ م	طريق عرض ٥,٠٠ متر	٢٤,١٢ م	جزء من القطعتين رقم (١١٧٨)و(١١٧٩) بطول مستقيم يبدأ من الشرق للرب بطول ٤٦ متر ثم يتكسر بشكل دائري بطول ١٣,٥٥ متر	٢٥,٠٠ م	القطعة رقم (١١٧٧)	القطعة رقم (١١٨١)	٢٠٥٤,٣٠ م	
١١٨٠	٤١,٤٢ م	قطعة رقم (١١٨١)جزء من القطعتين رقم (١١٧٩ و ١١٨٢) بطول دائري	٤١,٤٢ م	طريق عرض ١٨ متر بطول دائري	جزء من القطعة رقم (١١٨٠) بطول دائري	٢٤,٩٨ م	قطعة رقم (١١٨٤)	٢٠٨٠,٤٥ م	
١١٨١	٢٨,٣٣ م	طريق عرض ١٥ متر	١٧,٩٣ م	جزء من القطعة رقم (١١٨٠) بطول دائري	جزء من القطعتين رقم (١١٨٠ و ١١٨٤) بطول دائري	٢٧,٧٠ م	قطعة رقم (١١٨٢)	٢٠١٨٦,٥٥ م	
١١٨٢	١١,٨٢ م	طريق عرض ١٥ متر يبدأ من الشرق الى الغرب بطول دائري ١٨,٦١ متر ثم يتكسر غربا بطول مستقيم ١٢,٥١ متر	١٧,٨٠ م	جزء من القطعتين رقم (١١٨٠ و ١١٨٤) بطول دائري	جزء من القطعتين رقم (١١٨١ و ١١٨٢) بطول دائري	٢٥,٦١ م	قطعة رقم (١١٨٣)	٢٠١٨٦,٤٦ م	
١١٨٣	٢٠,٧٣ م	طريق عرض ١٥ متر	٢٠,٧٣ م	جزء من قطعة رقم (١١٨٤) يبدأ من الشرق الى الغرب بطول دائري ٨,٢٣ متر ثم يتكسر غربا بطول مستقيم ١٢,٧١ متر	جزء من قطعة رقم (١١٨٤) يبدأ من الشرق الى الغرب بطول دائري ٧,٨٠ متر ثم يتكسر غربا بطول مستقيم ١٢,٧١ متر	٢٥,٠٠ م	قطعة رقم (١١٨٥)	٢٠٥٢,١٠ م	
١١٨٤	١١,٨٤ م	جزء من قطعة رقم (١١٨٢) و قطعة رقم (١١٨٣) يبدأ من الشرق الى الغرب بطول دائري ١٢,٩٠ متر ثم يتكسر غربا بطول مستقيم ١٢,٧١ متر	١١,٨٤ م	طريق عرض ١٥ متر	طريق عرض ١٨ متر يبدأ من الشرق الى الغرب بطول دائري ٧,٨٠ متر ثم يتكسر غربا بطول مستقيم ١٢,٧١ متر	٢٤,٩٧ م	قطعة رقم (١١٨٦)	٢٠١٢٣,٢٢ م	
١١٨٥	١٨,٠٠ م	طريق عرض ١٥ متر	١٨,١٦ م	قطعة رقم (١١٨٦)	قطعة رقم (١١٨٣)	٢٥,٠٠ م	قطعة رقم (١١٨٧)	٢٠٤٥٢,٠١ م	
١١٨٦	١٨,١٦ م	قطعة رقم (١١٨٥)	١٨,٣٢ م	طريق عرض ١٨ متر	طريق عرض ١٨ متر	٢٥,٠٠ م	قطعة رقم (١١٨٨)	٢٠٤٥٢,٠٢ م	
١١٨٧	١٨,٠٠ م	طريق عرض ١٥ متر	١٨,١٦ م	قطعة رقم (١١٨٨)	قطعة رقم (١١٨٥)	٢٥,٠٠ م	قطعة رقم (١١٨٩)	٢٠٤٥٢,٠١ م	
١١٨٨	١٨,١٦ م	قطعة رقم (١١٨٧)	١٨,٣٢ م	طريق عرض ١٨ متر	طريق عرض ١٨ متر	٢٥,٠٠ م	قطعة رقم (١١٩٠)	٢٠٤٥٢,٠٢ م	
١١٨٩	١٨,٠٠ م	طريق عرض ١٥ متر	١٨,١٦ م	قطعة رقم (١١٩٠)	قطعة رقم (١١٨٧)	٢٥,٠٠ م	ممر مشاة بعرض ٨,٠٠ متر	٢٠٤٥٢,٠١ م	
١١٩٠	١٨,١٦ م	قطعة رقم (١١٨٩)	١٨,٣٢ م	طريق عرض ١٨ متر	قطعة رقم (١١٨٨)	٢٥,٠٠ م	ممر مشاة بعرض ٨,٠٠ متر	٢٠٤٥٢,٠٢ م	

وكيل الشئون الفنية

مدير ادارة التخطيط العمراني

رئيس قسم المساحة

المساح

م / متعب ال قعيد

م / ابراهيم الصحنى

ناصر الجبيع

التقارير الفنية بإرقام و ابعاد و مساحات قطع الاراضي الواقعة ضمن البلوك رقم (٨٤)
 بالمخطط رقم (١٥٤٦) و السائد ملكيتها للمكرم صالح عبد الله العسكر و عبد الرحمن بن عبد الله الهليل

رقم القطعة	شمال		جنوب		شرق		غرب		ملاحظات
	الطول	الحد	الطول	الحد	الطول	الحد	الطول	الحد	
١١٩١	١٨٠٠٠ م	طريق عرض ١٥ متر	١٨٨٠٣٣ م	قطعة رقم (١١٩٢)	٢٥٠٠٠ م	ممر مشاة عرض ٨٠٠متر	٢٥٠٠٠ م	قطعة رقم (١١٩٣)	٢٤٥٢,٩١
١١٩٢	١٨٨,٢٣ م	قطعة رقم (١١٩١)	١٨٨,٤٦ م	طريق عرض ١٨ متر	٢٥٠٠٠ م	ممر مشاة عرض ٨٠٠متر	٢٥٠٠٠ م	قطعة رقم (١١٩٤)	٢٤٥٨,٧١
١١٩٣	١٨٠٠٠ م	طريق عرض ١٥ متر	١٨٨,٢١ م	قطعة رقم (١١٩٤)	٢٥٠٠٠ م	قطعة رقم (١١٩١)	٢٥٠٠٠ م	قطعة رقم (١١٩٥)	٢٤٥٢,١٨
١١٩٤	١٨٨,٢١ م	قطعة رقم (١١٩٣)	١٨٨,٥٤ م	طريق عرض ١٨ متر	٢٥٠٠٠ م	قطعة رقم (١١٩٢)	٢٥٠٠٠ م	قطعة رقم (١١٩٦)	٢٤٦,٠٠٠
١١٩٥	١٨٠٠٠ م	طريق عرض ١٥ متر	١٨٨,١٦ م	قطعة رقم (١١٩٦)	٢٥٠٠٠ م	قطعة رقم (١١٩٣)	٢٥٠٠٠ م	قطعة رقم (١١٩٧)	٢٤٥٢,٠٦
١١٩٦	١٨٨,١٦ م	قطعة رقم (١١٩٥)	١٨٨,٣٣ م	طريق عرض ١٨ متر	٢٥٠٠٠ م	قطعة رقم (١١٩٤)	٢٥٠٠٠ م	قطعة رقم (١١٩٨)	٢٤٥٢,٠٧
١١٩٧	١٨٠٠٠ م	طريق عرض ١٥ متر	١٨٨,١٦ م	قطعة رقم (١١٩٨)	٢٥٠٠٠ م	قطعة رقم (١١٩٥)	٢٥٠٠٠ م	قطعة رقم (١١٩٩)	٢٤٥٢,٠٧
١١٩٨	١٨٨,١٦ م	قطعة رقم (١١٩٧)	١٨٨,٣٣ م	طريق عرض ١٨ متر	٢٥٠٠٠ م	قطعة رقم (١١٩٦)	٢٥٠٠٠ م	قطعة رقم (١٢٠٠)	٢٤٥٢,٠٨
١١٩٩	١٨٠٠٠ م	طريق عرض ١٥ متر	١٨٨,١٦ م	قطعة رقم (١٢٠٠)	٢٥٠٠٠ م	قطعة رقم (١١٩٧)	٢٥٠٠٠ م	قطعة رقم (١٢٠١)	٢٤٥٢,٠٨
١٢٠٠	١٨٨,١٦ م	قطعة رقم (١١٩٩)	١٨٨,٣٣ م	طريق عرض ١٨ متر	٢٥٠٠٠ م	قطعة رقم (١١٩٨)	٢٥٠٠٠ م	قطعة رقم (١٢٠٢)	٢٤٥٢,١٠
١٢٠١	١٨٠٠٠ م	طريق عرض ١٥ متر	١٨٨,١٦ م	قطعة رقم (١٢٠٢)	٢٥٠٠٠ م	قطعة رقم (١١٩٩)	٢٥٠٠٠ م	قطعة رقم (١٢٠٣) وجزء من قطعة رقم (١٢٠٤)	٢٤٥٢,٠٩
١٢٠٢	١٨٨,١٦ م	قطعة رقم (١٢٠١)	١٨٨,٣٣ م	طريق عرض ١٨ متر	٢٥٠٠٠ م	قطعة رقم (١٢٠٠)	٢٥٠٠٠ م	قطعة رقم (١٢٠٤)	٢٤٥٢,١١
١٢٠٣	١٢٠٠٠ م	طريق عرض ١٥ متر ثم يتكسر الى الجنوب الغربي بطول ٤٠٠متر	٢١٨,٢٣ م	جزء من قطعة رقم (١٢٠٤)	١٦١,٧٣ م	قطعة رقم (١٢٠١)	١٦٤,٠٤ م	طريق عرض ١٨ متر	٥٠٨,٨٧٧

المساح رئيس قسم المساحة وكيل الشؤون الفنية ومدير ادارة التخطيط العمراني

ناصر الجبيح / ابراهيم الصبحي / متعب ال قعيد

التقارير الفنية بارتفاع و ابعاد و مساحات قطع الاراضي الواقعة ضمن البلوك رقم (٨٤)
 بالمخطط رقم (١٥٤٦) و العائد ملكيتها للمكرم صالح عبد الله العسكر و عبد الرحمن بن عبد الله الهليل

رقم القطعة	شمال		جنوب		رقم القطعة
	الحد	الطول	الحد	الطول	
١٢٠٤	قطعة رقم (١٢٠٣)	٣١١,٢٣ م	قطعة رقم (١٢٠٥)	٣١١,٧٧ م	
١٢٠٥	قطعة رقم (١٢٠٤)	٣١١,٤٧ م	قطعة رقم (١٢٠٢)	١٧٢,٢٧ م	
			جزء من القطعتين رقم (١٢٠١ و ١٢٠٢)	١٦٠,٠٠ م	
			جزء القطعة رقم (١٢٠٢)	١٦٠,٠٤ م	
			طريق عرض ١٨ متر	١٦٠,٠٤ م	
			طريق عرض ١٨ متر	١٦٠,٠٤ م	

وكيل الشؤون الفنية / مدير ادارة التخطيط العمراني / رئيس قسم المساحة / المساح
 م / متعب ال قعيد م / ابراهيم الصحبي ناصر الجميع

التشاور الفنية بإرقام و ابعاد و مساحات قطع الاراضي الواقعة ضمن البلوك رقم (٨٥)
 بالمخطط رقم (١٥٤٦) و العاقد ملكيتها للمكرم صالح العيد العسكر و عبد الرحمن بن عبد الله الهليل

رقم القطعة	شمال		جنوب		الحد	الطول	الحد	شرق		غرب		ملاحظات
	الحد	الطول	الحد	الطول				الحد	الطول	الحد	الطول	
١٢٠٦	طريق عرض ٢٠ متر يبدأ من الشرق الى الشمال الغربي بطول ١١,٨٥ متر	٢٥,٠٠٠ م	قطعة رقم (١٢٠٨)	٢١,٩١٢ م	طريق عرض ١٨ متر	٢١,٩١٢ م	قطعة رقم (١٢٠٧)	٢٣,٥٩٩ م	قطعة رقم (١٢٠٧)	٢١,٣٢٨ م		
١٢٠٧	طريق عرض ٢٠ متر يبدأ من الشرق الى الغرب بطول ١٤,١٤ متر	٢٥,٠٠٠ م	قطعة رقم (١٢٠٩)	٢٣,٥٩٩ م	قطعة رقم (١٢٠٦)	١٩,٤٣٣ م	طريق عرض ٢٠ متر	١٩,٤٣٣ م	قطعة رقم (١٢٠٩)	١٨,٠٠٠ م		
١٢٠٨	قطعة رقم (١٢٠٦)	٢٥,٠٠٠ م	طريق عرض ١٨ متر	١٨,٠٠٠ م	قطعة رقم (١٢٠٨)	١٨,٠٠٠ م	طريق عرض ٢٠ متر	١٨,٠٠٠ م	قطعة رقم (١٢٠٩)	١٨,٠٠٠ م		
١٢٠٩	قطعة رقم (١٢٠٧)	٢٥,٠٠٠ م	قطعة رقم (١٢١١)	١٨,٠٠٠ م	طريق عرض ١٨ متر	١٨,٠٠٠ م	قطعة رقم (١٢٠٨)	١٨,٠٠٠ م	طريق عرض ٢٠ متر	١٨,٠٠٠ م		
١٢١٠	قطعة رقم (١٢٠٨)	٢٥,٠٠٠ م	قطعة رقم (١٢١٢)	١٨,٠٠٠ م	طريق عرض ١٨ متر	١٨,٠٠٠ م	قطعة رقم (١٢١١)	١٨,٠٠٠ م	طريق عرض ٢٠ متر	١٨,٠٠٠ م		
١٢١١	قطعة رقم (١٢٠٩)	٢٥,٠٠٠ م	قطعة رقم (١٢١٣)	١٨,٠٠٠ م	قطعة رقم (١٢١٠)	١٨,٠٠٠ م	طريق عرض ٢٠ متر يبدأ من الشمال الى الجنوب بطول ١٢,١٢ متر	١٨,٠٠٠ م	قطعة رقم (١٢١٠)	١٨,٠٠٠ م		
١٢١٢	قطعة رقم (١٢١٠)	٢٥,٠٠٠ م	قطعة رقم (١٢١٤)	٢١,٤٥٥ م	طريق عرض ١٨ متر و غرة كويته يبدأ من الشمال الى الجنوب بطول ١٢,١٢ متر	٢١,٤٥٥ م	تم يكسور الى الغرب بطول ١٥,٥٥ متر ثم يكسور جنوبا بطول ٢٠,٠٠ متر	١٨,٠٠٩ م	قطعة رقم (١٢١٣)	١٨,٠٠٩ م		
١٢١٣	قطعة رقم (١٢١١)	٢٥,٠٠٠ م	قطعة رقم (١٢١٥)	٢٥,٠٠٠ م	قطعة رقم (١٢١٢)	١٨,٠٠٩ م	طريق عرض ٢٠ متر يبدأ من الشمال الى الجنوب بطول ١٥,٥٥ متر	١٨,٠٠٠ م	طريق عرض ٢٠ متر	١٨,٠٠٠ م		
١٢١٤	قطعة رقم (١٢١٢)	٢٢,٤٥٥ م	قطعة رقم (١٢١٦)	٢٥,٠٠٠ م	طريق عرض ١٨ متر و غرة كويته يبدأ من الشمال الى الجنوب بطول ١٥,٥٥ متر	٢٥,٠٠٠ م	تم يكسور الى الشرق بطول ١٥,٥٥ متر ثم يكسور جنوبا بطول ١٥,٥٥ متر	١٧,٦٩١ م	قطعة رقم (١٢١٥)	١٧,٦٩١ م		
١٢١٥	قطعة رقم (١٢١٣)	٢٥,٠٠٠ م	قطعة رقم (١٢١٧)	٢٥,٠٠٠ م	قطعة رقم (١٢١٤)	١٧,٦٩١ م	طريق عرض ١٨ متر يبدأ من الشمال الى الجنوب بطول ١٥,٥٥ متر	١٧,٦٩١ م	طريق عرض ٢٠ متر	١٧,٦٩١ م		
١٢١٦	قطعة رقم (١٢١٤)	٢٥,٠٠٠ م	طريق عرض ١٨ متر	٢٢,٢٢٢ م	طريق عرض ١٨ متر	٢٢,٢٢٢ م	تم يكسور الى الجنوب الغربي ١١,٤١ متر	١٩,٥٩٩ م	قطعة رقم (١٢١٧)	٢١,٧٨٣ م		
١٢١٧	قطعة رقم (١٢١٥)	٢٥,٠٠٠ م	طريق عرض ١٨ متر	٢١,٨٨٩ م	طريق عرض ١٨ متر	٢١,٨٨٩ م	قطعة رقم (١٢١٦)	١٩,٥٩٩ م	طريق عرض ٢٠ متر يبدأ من الشمال الى الجنوب بطول ١٢,١٢ متر	٢٠,٥٠٠,٨٩٩ م		

وكيل الشؤون الفنية

م / متعب ال قعيد

مدير ادارة التخطيط العمراني

م / ابراهيم الصبحي

رئيس قسم المساحة

ناصر الجميح

المساح

التفأ زبر الفئبة بأرقام و ابعاد و مساحات قطع الاراضى الواقعة ضمن البلوك رقم (٨١)
بالمخطط رقم (١٥٤٦) و العاك ملكيتها للمكرم صالح عبد الله العسكر و عبد الرحمن بن عبد الله الهليل

رقم القطعة	شمال		جنوب		شرق		غرب		ملاحظات
	الحد	الطول	الحد	الطول	الحد	الطول	الحد	الطول	
١٢١٨	طريق عرض ١٨ متر يطول ١٢١٤,٤٣ متر	٢١,٤١ م	طريق عرض ١٨ متر	١٦,٢٣٣ م	قطعة رقم (١٢١٨) من الشمال الى الجنوب بطول ١١٠٨ متر ثم يتكسر الى الجنوب الغربي بطول ٤١٤ متر	قطعة رقم (١٢١٨ و ١٢١٩) بينما من الشمال الى الجنوب بطول ٥٥٠٠ متر ثم يتكسر الى الجنوب الشرقي بطول ١٢٣٣ متر	قطعة رقم (١٢١١)	٢٢٠٧,١٢ م	
١٢١٩	طريق عرض ١٨ متر	٢٢,٤١ م	قطعة رقم (١٢٢٠)	٢٥,٠٠ م	قطعة رقم (١٢١٨)	قطعة رقم (١٢٢١)	قطعة رقم (١٢٢١)	٢٥٧,٩٦ م	
١٢٢٠	قطعة رقم (١٢١٩)	٢٢,٤١ م	طريق عرض ١٨ متر	١٨,١١٦ م	قطعة رقم (١٢١٨)	قطعة رقم (١٢٢٢)	قطعة رقم (١٢٢٢)	١٠٧,١٢ م	
١٢٢١	طريق عرض ١٨ متر	١٨,٠٠٠ م	قطعة رقم (١٢٢٢)	١٨,١١٦ م	قطعة رقم (١٢١٩)	قطعة رقم (١٢٢٣)	قطعة رقم (١٢٢٣)	٤٥١,٩٦ م	
١٢٢٢	قطعة رقم (١٢٢١)	١٨,١١٦ م	طريق عرض ١٨ متر من الجهة كجهة بيتنا من الشرق الى الغرب بطول ٢٠٠ متر طريق عرض ١٨ متر و عمدة كجهة بيتنا من الغرب الى الجنوب بطول ١٠٠ متر ثم يتكسر الى الجنوب بطول ١٢١٤,٤٣ متر ثم يتكسر غربا بطول ١٢٣٣ متر	١٨,١١٦ م	قطعة رقم (١٢٢٤)	قطعة رقم (١٢٢٤)	قطعة رقم (١٢٢٤)	٤٥٠,٣٩ م	
١٢٢٣	طريق عرض ١٨ متر	١٨,٠٠٠ م	قطعة رقم (١٢٢٤)	١٨,١١٦ م	قطعة رقم (١٢٢١)	قطعة رقم (١٢٢٥)	قطعة رقم (١٢٢٥)	٤٥١,٩٦ م	
١٢٢٤	قطعة رقم (١٢٢٣)	١٨,١١٦ م	طريق عرض ١٨ متر	١٨,١٣١ م	قطعة رقم (١٢٢٢)	قطعة رقم (١٢٢٦)	قطعة رقم (١٢٢٦)	٤٥٠,٨٨ م	
١٢٢٥	طريق عرض ١٨ متر	١٨,٠٠٠ م	قطعة رقم (١٢٢١)	١٨,١١٦ م	قطعة رقم (١٢٢٣)	قطعة رقم (١٢٢٧)	قطعة رقم (١٢٢٧)	٤٥١,٩٦ م	
١٢٢٦	قطعة رقم (١٢٢٥)	١٨,١١٦ م	طريق عرض ١٨ متر	١٨,١٣١ م	قطعة رقم (١٢٢٤)	قطعة رقم (١٢٢٨)	قطعة رقم (١٢٢٨)	٤٥٠,٨٨ م	
١٢٢٧	طريق عرض ١٨ متر	١٨,٠٠٠ م	قطعة رقم (١٢٢٨)	١٨,١١٦ م	قطعة رقم (١٢٢٥)	قطعة رقم (١٢٢٩)	قطعة رقم (١٢٢٩)	٤٥١,٩٦ م	
١٢٢٨	قطعة رقم (١٢٢٧)	١٨,١١٦ م	طريق عرض ١٨ متر	١٨,١٣١ م	قطعة رقم (١٢٢١)	قطعة رقم (١٢٣٠)	قطعة رقم (١٢٣٠)	٤٥٠,٨٨ م	
١٢٢٩	طريق عرض ١٨ متر	٢٠,٥٠٠ م	قطعة رقم (١٢٢٢)	٢٠,٦٨٨ م	قطعة رقم (١٢٢٧)	قطعة رقم (١٢٣٠)	قطعة رقم (١٢٣٠)	٥١٤,٨٤ م	
١٢٣٠	قطعة رقم (١٢٢٩)	٢٠,٦٨٨ م	طريق عرض ١٨ متر	٢٠,٨١٦ م	قطعة رقم (١٢٢٨)	قطعة رقم (١٢٣٠)	قطعة رقم (١٢٣٠)	٥١٩,٣٠ م	

وكيل الشؤون الفنية

مدير ادارة التخطيط العمرانى

رئيس قسم المساحة

المساح

م / متعب ال قعيد

م / ابراهيم الصبحى

ناصر الجميح

التفأ زبر الفئبة بارقام و ابعاد و مساحات قطع الاراضى الواقعة ضمن البلوك رقم (٨٧)
 بالمخطط رقم (١٥٤٦) و العاكه ملكيتها للمكرم صالح عبد الله العسكرو عبد الرحمن بن عبد الله الهليل

ملاحظات	المساحة	غرب		شرق		جنوب		شمال		رقم القطعة
		الحد	الطول	الحد	الطول	الحد	الطول	الحد	الطول	
	٢م ٤٥٢,٨٣	قطعة رقم (١٢٣٣)	٢٥٠٠ م	ممر مشاة عرض ٨,٠٠ متر	٢٥٠,٠٠ م	قطعة رقم (١٢٣٢)	١٨,١٢٣ م	طريق عرض ١٨ متر	١٨,٠٠٠ م	١٢٣٣١
	٢م ٤٥٤,٠٠	قطعة رقم (١٢٣٤)	٢٥٠٠ م	ممر مشاة عرض ٨,٠٠ متر يتينا من الشمال الى الجنوب بطول ١٢٠,٠٠ متر ثم يتكسر الى الجنوب الغربى بطول ١٢٣,٠٠ متر	٢٥٠,٤٥ م	طريق عرض ١٨ متر	١٥,٤٥٥ م	قطعة رقم (١٢٣١)	١٨,١٢٣ م	١٢٣٣٢
	٢م ٤٥١,٩٦	قطعة رقم (١٢٣٥)	٢٥٠٠ م	قطعة رقم (١٢٣١)	٢٥٠,٠٠ م	قطعة رقم (١٢٣٤)	١٨,١١٦ م	طريق عرض ١٨ متر	١٨,٠٠٠ م	١٢٣٣٣
	٢م ٤٥٥,٨٨	قطعة رقم (١٢٣١)	٢٥٠٠ م	قطعة رقم (١٢٣٣)	٢٥٠,٠٠ م	طريق عرض ١٨ متر	١٨,١٣١ م	قطعة رقم (١٢٣٣)	١٨,١١٦ م	١٢٣٣٤
	٢م ٤٥١,٩٦	قطعة رقم (١٢٣٧)	٢٥٠٠ م	قطعة رقم (١٢٣٣)	٢٥٠,٠٠ م	قطعة رقم (١٢٣١)	١٨,١١٦ م	طريق عرض ١٨ متر	١٨,٠٠٠ م	١٢٣٣٥
	٢م ٤٥٥,٨٨	قطعة رقم (١٢٣٨)	٢٥٠٠ م	قطعة رقم (١٢٣٤)	٢٥٠,٠٠ م	طريق عرض ١٨ متر	١٨,١٣١ م	قطعة رقم (١٢٣٥)	١٨,١١٦ م	١٢٣٣٦
	٢م ٤٥١,٩٦	قطعة رقم (١٢٣٩)	٢٥٠٠ م	قطعة رقم (١٢٣٥)	٢٥٠,٠٠ م	قطعة رقم (١٢٣٨)	١٨,١١٦ م	طريق عرض ١٨ متر	١٨,٠٠٠ م	١٢٣٣٧
	٢م ٤٥٥,٨٨	قطعة رقم (١٢٤٠)	٢٥٠٠ م	قطعة رقم (١٢٣١)	٢٥٠,٠٠ م	طريق عرض ١٨ متر	١٨,١٣١ م	قطعة رقم (١٢٣٩)	١٨,١١٦ م	١٢٣٣٨
	٢م ٤٥١,٩٦	قطعة رقم (١٢٤١)	٢٥٠٠ م	قطعة رقم (١٢٣٧)	٢٥٠,٠٠ م	قطعة رقم (١٢٤٠)	١٨,١١٦ م	طريق عرض ١٨ متر	١٨,٠٠٠ م	١٢٣٣٩
	٢م ٤٥٥,٨٨	قطعة رقم (١٢٤٢)	٢٥٠٠ م	قطعة رقم (١٢٣٨)	٢٥٠,٠٠ م	طريق عرض ١٨ متر	١٨,١٣١ م	قطعة رقم (١٢٣٩)	١٨,١١٦ م	١٢٤٠
	٢م ٤٥١,٩٦	قطعة رقم (١٢٤٣)	٢٥٠٠ م	قطعة رقم (١٢٣٩)	٢٥٠,٠٠ م	قطعة رقم (١٢٤٢)	١٨,١١٦ م	طريق عرض ١٨ متر	١٨,٠٠٠ م	١٢٤١
	٢م ٤٥٥,٨٨	قطعة رقم (١٢٤٤)	٢٥٠٠ م	قطعة رقم (١٢٤٠)	٢٥٠,٠٠ م	طريق عرض ١٨ متر	١٨,١٣١ م	قطعة رقم (١٢٤١)	١٨,١١٦ م	١٢٤٢
	٢م ٤٥١,٩٦	قطعة رقم (١٢٤٥)	٢٥٠٠ م	قطعة رقم (١٢٤١)	٢٥٠,٠٠ م	قطعة رقم (١٢٤٤)	١٨,١١٦ م	طريق عرض ١٨ متر	١٨,٠٠٠ م	١٢٤٣

وكيل الشؤون الفنية

مدير ادارة التخطيط العمرانى

رئيس قسم المساحة

المساح

م / متعب ال قعيد

م / ابراهيم الصمبى

ناصر الجميـح

التشاريز الفنية بإرقام و أبعاد و مساحات قطع الاراضي الواقعة ضمن البلوك رقم (٨٧)
 بالمخطط رقم (١٥٤٦) و العاقد ملكيتها للمكرم صالح عبد الله العسكر و عبد الرحمن بن عبد الله الهليل

ملاحظات	المساحة	غرب		شرق		جنوب		شمال		رقم القطعة
		الحد	الطول	الحد	الطول	الحد	الطول	الحد	الطول	
	٢م ٤٥٥,٨٨	قطعة رقم (١٢٤٦)	٢٥٠٠م	قطعة رقم (١٢٤٢)	٢٥٠٠م	طريق عرض ١٨ متر	١٨,١٣١م	قطعة رقم (١٢٤٣)	١٨,١١٦م	١٢٤٤
	٢م ٤٥١,٩٦١	قطعة رقم (١٢٤٧)	٢٥٠٠م	قطعة رقم (١٢٤٣)	٢٥٠٠م	قطعة رقم (١٢٤٦)	١٨,١١٦م	طريق عرض ١٨ متر	١٨,٠٠٠م	١٢٤٥
	٢م ٤٥٥,٨٨	قطعة رقم (١٢٤٨)	٢٥٠٠م	قطعة رقم (١٢٤٤)	٢٥٠٠م	طريق عرض ١٨ متر	١٨,١٣١م	قطعة رقم (١٢٤٥)	١٨,١١٦م	١٢٤٦
	٢م ٤٧١,٠٧	طريق عرض ٢٠ متر	٢٢,١١٦م	قطعة رقم (١٢٤٥)	٢٥٠٠م	قطعة رقم (١٢٤٨)	١٩,٦١٥م	طريق عرض ١٨ متر يبدأ من الشرق الى الغرب بطول ١٨٥,٥٥ متر ثم يتكسر الى الجنوب الغربي بطول ١١٤,٩٤ متر	١٩,٦١٥م	١٢٤٧
	٢م ٥٠٢,٥٨	طريق عرض ٢٠ متر	٢١,٨٨٩م	قطعة رقم (١٢٤٦)	٢٥٠٠م	طريق عرض ١٨ متر يبدأ من الشرق الى الغرب بطول ١٢٧,٨٨ متر ثم يتكسر الى الشمال الغربي بطول ٤٦,٣٤ متر	١٩,٦١٥م	قطعة رقم (١٢٤٧)	١٩,٦١٥م	١٢٤٨

وكيل الشؤون الفنية / متعب ال قعيد
 مدير ادارة التخطيط العمراني / ابراهيم الصحبي
 رئيس قسم المساحة / ناصر الجميح
 المساح

التقارير الفنية بإرقام و ابعاد و مساحات قطع الاراضي الواقعة ضمن البلوك رقم (٨٨)
 بالمخطط رقم (١٥٤٦) و العائد ملكيتها للمكرم صاحب يد الله العسكر و عبد الرحمن بن عبد الله الهليل

رقم القطعة	شمال		جنوب		شرق		غرب		ملاحظات
	الطول	الحد	الطول	الحد	الطول	الحد	الحد	الطول	
١٢٤٩	طريق عرض ١٨ متر و غرقة كبيرة يبيد من الشرق الى الغرب بطول ١٨٣٣ متر ثم يتكسر جنوبا بطول ٢٥٣٨ متر ثم يتكسر غربا بطول ٢٠٠ متر	قطعة رقم (١٢٥٠)	طريق عرض ٢٠ متر يبيد من الشرق الى الجنوب الغرب بطول ١٢٧٤ متر ثم يتكسر غربا بطول ١٧٤٧ متر	قطعة رقم (١٢٥٠)	طريق عرض ١٨ متر يبيد من الشمال الى الجنوب الشرقي بطول ٤٨٤٤ متر ثم يتكسر الى جنوبا بطول ١٧٨٨ متر	قطعة رقم (١٢٥١)	٢٠,٥٢ م	٢٠,٥٢ م	المساحة
١٢٥٠	قطعة رقم (١٢٤٩)	طريق عرض ٢٠ متر	طريق عرض ٢٠ متر	طريق عرض ٢٠ متر	طريق عرض ٢٠ متر	قطعة رقم (١٢٥٢)	٢٢,٩٥ م	٢٢,٩٥ م	٢٠٤٨,٥٧
١٢٥١	طريق عرض ١٨ متر و غرقة كبيرة يبيد من الشرق الى الغرب بطول ٢٠٠ متر ثم يتكسر شمالا بطول ١٥١٥ متر ثم يتكسر غربا بطول ١٣٣٠ متر	قطعة رقم (١٢٥١)	طريق عرض ٢٠ متر	قطعة رقم (١٢٥٢)	قطعة رقم (١٢٤٩)	قطعة رقم (١٢٥٣)	٢١,٩٥ م	٢١,٩٥ م	٢٠١١,١٥
١٢٥٢	١٨,٠٦ م	قطعة رقم (١٢٥١)	طريق عرض ٢٠ متر	طريق عرض ٢٠ متر	قطعة رقم (١٢٥٠)	قطعة رقم (١٢٥٤)	٢٢,٩٥ م	٢٢,٩٥ م	٢٠٤٤,٥٣
١٢٥٣	١٨,٠٦ م	طريق عرض ١٨ متر	طريق عرض ٢٠ متر	قطعة رقم (١٢٥٤)	قطعة رقم (١٢٥١)	قطعة رقم (١٢٥٥)	٢٢,٩٥ م	٢٢,٩٥ م	٢٠٤١,٢١
١٢٥٤	١٨,٠٦ م	قطعة رقم (١٢٥٣)	طريق عرض ٢٠ متر	طريق عرض ٢٠ متر	قطعة رقم (١٢٥٢)	قطعة رقم (١٢٥١)	٢٢,٩٥ م	٢٢,٩٥ م	٢٠٤٤,٥٣
١٢٥٥	١٨,٠٦ م	طريق عرض ١٨ متر	قطعة رقم (١٢٥١)	قطعة رقم (١٢٥٣)	قطعة رقم (١٢٥٢)	قطعة رقم (١٢٥٧)	٢٢,٩٥ م	٢٢,٩٥ م	٢٠٤١,٢١
١٢٥٦	١٨,٠٦ م	قطعة رقم (١٢٥٥)	طريق عرض ٢٠ متر	طريق عرض ٢٠ متر	قطعة رقم (١٢٥٤)	قطعة رقم (١٢٥٨)	٢٢,٩٥ م	٢٢,٩٥ م	٢٠٤٤,٥٣
١٢٥٧	١٨,٠٦ م	طريق عرض ١٨ متر	قطعة رقم (١٢٥٨)	قطعة رقم (١٢٥٥)	قطعة رقم (١٢٥٥)	قطعة رقم (١٢٥٩)	٢٢,٩٥ م	٢٢,٩٥ م	٢٠٤١,٢١
١٢٥٨	١٨,٠٦ م	قطعة رقم (١٢٥٧)	طريق عرض ٢٠ متر	طريق عرض ٢٠ متر	قطعة رقم (١٢٥١)	قطعة رقم (١٢٦٠)	٢٢,٩٥ م	٢٢,٩٥ م	٢٠٤٤,٥٣
١٢٥٩	١٨,٠٦ م	طريق عرض ١٨ متر	قطعة رقم (١٢٦٠)	قطعة رقم (١٢٥٧)	قطعة رقم (١٢٥٧)	قطعة رقم (١٣١١)	٢٢,٩٥ م	٢٢,٩٥ م	٢٠٤١,٢١
١٣٦٠	١٨,٠٦ م	قطعة رقم (١٢٥٩)	طريق عرض ٢٠ متر	طريق عرض ٢٠ متر	قطعة رقم (١٢٥٨)	قطعة رقم (١٣١٢)	٢٢,٩٥ م	٢٢,٩٥ م	٢٠٤٤,٥٣
١٣٦١	١٨,٠٦ م	طريق عرض ١٨ متر	قطعة رقم (١٣١٢)	قطعة رقم (١٢٥٩)	قطعة رقم (١٢٥٩)	قطعة رقم (١٣١٣)	٢٢,٩٥ م	٢٢,٩٥ م	٢٠٤١,٢١

وكيل الشئون الفنية

مدير ادارة التخطيط العمراني

رئيس قسم المساحة

المساح

م / متعب ال قعيد

م / ابراهيم الصبحي

ناصر الجبيح

التقارير الفنية بإرقام و ابعاد و مساحات قطع الاراضي الواقعة ضمن البلوك رقم (٨٨)
 بالمخطط رقم (١٥٤٦) و العائد ملكيتها للمكرم صالحيد الله العسكر و عبد الرحمن بن عبد الله الهليل

ملاحظات	المساحة	غرب		شرق		جنوب		شمال		رقم القطعة
		الحد	الطول	الحد	الطول	الحد	الطول	الحد	الطول	
	٢م ٤١٤,٥٣	قطعة رقم (١٣١٤)	٢٢٢,٩٥ م	قطعة رقم (١٣١٠)	٢٢٢,٩٥ م	طريق عرض ٢٠ متر	١٨٠,٦٦ م	قطعة رقم (١٣١١)	١٨٠,٦٦ م	١٣١٢
	٢م ٤١٢,١١	قطعة رقم (١٣١٥)	٢٢٣,٠٥ م	قطعة رقم (١٣١١)	٢٢٣,٠٥ م	قطعة رقم (١٣١٤)	١٨٠,٦٦ م	طريق عرض ١٨ متر	١٨٠,٦٦ م	١٣١٣
	٢م ٤١٤,٥٣	قطعة رقم (١٣١٢)	٢٢٢,٩٥ م	قطعة رقم (١٣١٢)	٢٢٢,٩٥ م	طريق عرض ٢٠ متر	١٨٠,٦٦ م	قطعة رقم (١٣١٣)	١٨٠,٦٦ م	١٣١٤
	٢م ٤١٢,١١	قطعة رقم (١٣١٧)	٢٢٣,٠٥ م	قطعة رقم (١٣١٣)	٢٢٣,٠٥ م	قطعة رقم (١٣١٦)	١٨٠,٦٦ م	طريق عرض ١٨ متر	١٨٠,٦٦ م	١٣١٥
	٢م ٤١٤,٥٣	قطعة رقم (١٣١٨)	٢٢٢,٩٥ م	قطعة رقم (١٣١٤)	٢٢٢,٩٥ م	طريق عرض ٢٠ متر	١٨٠,٦٦ م	قطعة رقم (١٣١٥)	١٨٠,٦٦ م	١٣١٦
	٢م ٢٢٢,٢٧	قطعة رقم (١٣١١)	٢٢٣,٠٥ م	قطعة رقم (١٣١٥)	٢٢٣,٠٥ م	قطعة رقم (١٣١٩ و ١٣٢٨) يبيتا من الشرق الى الجنوب الغربي بطول ١٤,٥٣ متر ثم ينعكس غربا بطول ١٩,١٣ متر طريق عرض ٢٠ متر يبيتا من الشرق الى الجنوب الغربي بطول ٢٢,٢٩ متر ثم ينعكس غربا بطول ٤,٢٢ متر	١٢٤,٣٣ م	جزء من قطعة رقم (١٣١٧)	١٢٤,٣٣ م	١٣١٧
	٢م ٤٧٢,١٩	قطعة رقم (١٣١٩)	٢٢٣,٩٥ م	قطعة رقم (١٣٢١)	٢٢٢,٩٥ م	طريق عرض ١٨ متر	١٩,٥٦٦ م	جزء من القطعة رقم (١٣١٧)	١٩,٣٩٩ م	١٣١٩
	٢م ٤٢١,٤٠	قطعة رقم (١٣٢٠)	٢٢٣,٩٥ م	قطعة رقم (١٣١٨)	٢٢٣,٩٥ م	طريق عرض ١٨ متر	١٨,١٢٩ م	قطعة رقم (١٣١٧)	١٨,١٢٩ م	١٣١٩
	٢م ٤٣١,٣٠	قطعة رقم (١٣٢٢)	٢٢٣,٩٥ م	قطعة رقم (١٣١٩)	٢٢٣,٩٥ م	طريق عرض ١٨ متر	١٨,١٢٩ م	قطعة رقم (١٣١١)	١٨,١٢٩ م	١٣٢٠
	٢م ٤١٦,٤٧	قطعة رقم (١٣٢٣)	٢٢٣,٠٥ م	قطعة رقم (١٣١٧)	٢٢٣,٠٥ م	قطعة رقم (١٣٢٠)	١٨,١٢٩ م	طريق عرض ١٨ متر	١٨,١٢٩ م	١٣٢١
	٢م ٤٣١,٣١	قطعة رقم (١٣٢٤)	٢٢٣,٩٥ م	قطعة رقم (١٣٢٠)	٢٢٣,٩٥ م	طريق عرض ١٨ متر	١٨,١٢٩ م	قطعة رقم (١٣٢٣)	١٨,١٢٩ م	١٣٢٢
	٢م ٤١٦,٤٧	قطعة رقم (١٣٢٥)	٢٢٣,٠٥ م	قطعة رقم (١٣٢١)	٢٢٣,٠٥ م	قطعة رقم (١٣٢٢)	١٨,١٢٩ م	طريق عرض ١٨ متر	١٨,١٢٩ م	١٣٢٣
	٢م ٤٣١,٣١	قطعة رقم (١٣٢٦)	٢٢٣,٩٥ م	قطعة رقم (١٣٢٢)	٢٢٣,٩٥ م	طريق عرض ١٨ متر	١٨,١٢٩ م	قطعة رقم (١٣٢٥)	١٨,١٢٩ م	١٣٢٤

وكيل الشئون الفنية

مدير ادارة التخطيط العمراني

رئيس قسم المساحة

المساح

م / متعب ال قعيد

م / ابراهيم الصبحي

ناصر الجبيح

التقارير الفنية بأرقام و أبعاد و مساحات قطع الاراضي الواقعة ضمن البلوك رقم (٨٨)
بالمخطط رقم (١٥٤٦) و العائد ملكيتها للمكرم صالح عبد الله العسكر و عبد الرحمن بن عبد الله الهليل

رقم القطعة	شمال		جنوب		شرق		غرب		ملاحظات
	الحد	الطول	الحد	الطول	الحد	الطول	الحد	الطول	
١٢٧٥	طريق عرض ١٨ متر	١٨٠٠ م	قطعة رقم (١٢٧٤)	٢٣٠٠٥ م	قطعة رقم (١٢٧٣)	٢٣٠٠٥ م	قطعة رقم (١٢٧٧)	٢٣٠٠٥ م	٤١٦,٤٧ م
١٢٧٦	قطعة رقم (١٢٧٧)	١٨٠١٤ م	طريق عرض ١٨ متر	٢٣٠٩٥ م	قطعة رقم (١٢٧٤)	٢٣٠٩٥ م	قطعة رقم (١٢٧٨)	٢٣٠٩٥ م	٤٣١,٣١ م
١٢٧٧	طريق عرض ١٨ متر	١٨٠٠ م	قطعة رقم (١٢٧٦)	٢٣٠٠٥ م	قطعة رقم (١٢٧٥)	٢٣٠٠٥ م	قطعة رقم (١٢٧٩)	٢٣٠٠٥ م	٤١٦,٤٧ م
١٢٧٨	قطعة رقم (١٢٧٩)	١٨٠١٤ م	طريق عرض ١٨ متر	٢٣٠٩٥ م	قطعة رقم (١٢٧٣)	٢٣٠٩٥ م	قطعة رقم (١٢٨٠)	٢٣٠٩٥ م	٤٣١,٣١ م
١٢٧٩	طريق عرض ١٨ متر	١٨٠٠ م	قطعة رقم (١٢٧٨)	٢٣٠٠٥ م	قطعة رقم (١٢٧٧)	٢٣٠٠٥ م	قطعة رقم (١٢٨١)	٢٣٠٠٥ م	٤١٦,٤٧ م
١٢٨٠	قطعة رقم (١٢٨١)	٢١٠١٦ م	طريق عرض ١٨ متر	٢٣٠٩٥ م	قطعة رقم (١٢٧٨)	٢٣٠٩٥ م	ممر مشاة عرض ٨٠٠ متر	٢٣٠٩٥ م	٥٠٨,٩٦ م
١٢٨١	طريق عرض ١٨ متر يتكسر الى الجنوب الغربي بطول ٤١٢٤ متر	١٢٨١١ م	قطعة رقم (١٢٨٠)	٢٣٠٠٥ م	قطعة رقم (١٢٧٩)	٢٣٠٠٥ م	ممر مشاة عرض ٨٠٠ متر	٢٣٠٠٥ م	٤٨١,٣١ م

وكيل الشئون الفنية وكيل الشئون العمراني مدير ادارة التخطيط العمراني رئيس قسم المساحة المساح

م / متعب ال قعيد م / ابراهيم الصحبي ناصر الجميح

التفأ زبر اللفنة بارقام و ابعاد و مساحات قطع الاراضى الواقعة ضمن البلوك رقم (٨٩)
 بالمخطط رقم (١٥٤٦) و العاكه ملكيتها للمكرم صالحفد الله العسكر و عبد الرحمن بن عبد الله الهليل

رقم القطعة	شمال		الحد	الطول	الحد	العرض	جنوب		الحد	الطول	العرض	الحد	الطول	شرق		الحد	الطول	غرب		الحد	الطول	المساحة	ملاحظات
	الحد	الطول					الحد	العرض						الحد	العرض			الحد	العرض				
١٢٨٣	١٨,٢٠ م	١٨,٢٠ م	قطعة رقم (١٢٨٣)	١٨ متر	طريق عرض	١٨ متر	١٨ متر	١٨ متر	قطعة رقم (١٢٨٣)	١٨ متر	١٨ متر	قطعة رقم (١٢٨٤)	١٨ متر	٢٤,٠٠ م	٢٤,٠٠ م	قطعة رقم (١٢٨٤)	٢٤,٠٠ م	٢٤,٠٠ م	قطعة رقم (١٢٨٤)	٢٤,٠٠ م	٢٤,٠٠ م	٢٤٣,٩٤ م ^٢	
١٢٨٤	١٨,١٤ م	١٨,١٤ م	قطعة رقم (١٢٨٥)	١٨ متر	طريق عرض	١٨ متر	١٨ متر	١٨ متر	قطعة رقم (١٢٨٤)	١٨ متر	١٨ متر	قطعة رقم (١٢٨٣)	١٨ متر	٢٤,٠٠ م	٢٤,٠٠ م	قطعة رقم (١٢٨٦)	٢٤,٠٠ م	٢٤,٠٠ م	قطعة رقم (١٢٨٥)	٢٤,٠٠ م	٢٤,٠٠ م	٤٣٧,١٥ م ^٢	
١٢٨٥	١٨,٠٠ م	١٨,٠٠ م	قطعة رقم (١٢٨٧)	١٨ متر	طريق عرض	١٨ متر	١٨ متر	١٨ متر	قطعة رقم (١٢٨٤)	١٨ متر	١٨ متر	قطعة رقم (١٢٨٧)	١٨ متر	٢٣,٠٠ م	٢٣,٠٠ م	قطعة رقم (١٢٨٧)	٢٣,٠٠ م	٢٣,٠٠ م	قطعة رقم (١٢٨٧)	٢٣,٠٠ م	٢٣,٠٠ م	٤١٥,٦٢ م ^٢	
١٢٨٦	١٨,١٤ م	١٨,١٤ م	قطعة رقم (١٢٨٧)	١٨ متر	طريق عرض	١٨ متر	١٨ متر	١٨ متر	قطعة رقم (١٢٨٤)	١٨ متر	١٨ متر	قطعة رقم (١٢٨٥)	١٨ متر	٢٤,٠٠ م	٢٤,٠٠ م	قطعة رقم (١٢٨٨)	٢٤,٠٠ م	٢٤,٠٠ م	قطعة رقم (١٢٨٨)	٢٤,٠٠ م	٢٤,٠٠ م	٤٣٧,١٥ م ^٢	
١٢٨٧	١٨,٠٠ م	١٨,٠٠ م	قطعة رقم (١٢٨٩)	١٨ متر	طريق عرض	١٨ متر	١٨ متر	١٨ متر	قطعة رقم (١٢٨٦)	١٨ متر	١٨ متر	قطعة رقم (١٢٨٥)	١٨ متر	٢٣,٠٠ م	٢٣,٠٠ م	قطعة رقم (١٢٨٩)	٢٣,٠٠ م	٢٣,٠٠ م	قطعة رقم (١٢٨٩)	٢٣,٠٠ م	٢٣,٠٠ م	٤١٥,٦٢ م ^٢	
١٢٨٨	١٨,١٤ م	١٨,١٤ م	قطعة رقم (١٢٨٩)	١٨ متر	طريق عرض	١٨ متر	١٨ متر	١٨ متر	قطعة رقم (١٢٨٦)	١٨ متر	١٨ متر	قطعة رقم (١٢٨٥)	١٨ متر	٢٤,٠٠ م	٢٤,٠٠ م	القطعة رقم (١٢٨٩) وجزء القطعة رقم (١٢٨١)	٢٤,٠٠ م	٢٤,٠٠ م	القطعة رقم (١٢٨٩) وجزء القطعة رقم (١٢٨١)	٢٤,٠٠ م	٢٤,٠٠ م	٤٣٧,١٥ م ^٢	
١٢٨٩	١٨,٠٠ م	١٨,٠٠ م	قطعة رقم (١٢٩١)	١٨ متر	طريق عرض	١٨ متر	١٨ متر	١٨ متر	قطعة رقم (١٢٨٨)	١٨ متر	١٨ متر	قطعة رقم (١٢٨٧)	١٨ متر	٢٣,٠٠ م	٢٣,٠٠ م	القطعة رقم (١٢٨٧) وجزء القطعة رقم (١٢٨١)	٢٣,٠٠ م	٢٣,٠٠ م	القطعة رقم (١٢٨٧) وجزء القطعة رقم (١٢٨١)	٢٣,٠٠ م	٢٣,٠٠ م	٤١٥,٦٢ م ^٢	
١٢٩٠	٢٣,١١ م	٢٣,١١ م	قطعة رقم (١٢٩١)	١٨ متر	طريق عرض	١٨ متر	١٨ متر	١٨ متر	قطعة رقم (١٢٨٨)	١٨ متر	١٨ متر	جزء قطعة رقم (١٢٨٨)	١٨ متر	١٥,٧٣ م	١٥,٧٣ م	جزء قطعة رقم (١٢٨٨)	١٥,٧٣ م	١٥,٧٣ م	جزء قطعة رقم (١٢٨٨)	١٥,٧٣ م	١٥,٧٣ م	٣١٧,١١ م ^٢	
١٢٩١	١٩,٤٩ م	١٩,٤٩ م	قطعة رقم (١٢٩٢)	١٨ متر	طريق عرض	١٨ متر	١٨ متر	١٨ متر	قطعة رقم (١٢٩٠)	١٨ متر	١٨ متر	جزء من القطعتين رقم (١٢٨٨) و (١٢٨٩)	١٨ متر	١٦,٠٠ م	١٦,٠٠ م	جزء من القطعتين رقم (١٢٨٨) و (١٢٨٩)	١٦,٠٠ م	١٦,٠٠ م	جزء من القطعتين رقم (١٢٨٨) و (١٢٨٩)	١٦,٠٠ م	١٦,٠٠ م	٣٥١,٩٤ م ^٢	
١٢٩٢	١٨,٠٠ م	١٨,٠٠ م	قطعة رقم (١٢٩٢)	١٨ متر	طريق عرض	١٨ متر	١٨ متر	١٨ متر	قطعة رقم (١٢٩١)	١٨ متر	١٨ متر	جزء من القطعة رقم (١٢٨٩)	١٨ متر	١٥,٢٧ م	١٥,٢٧ م	جزء من القطعة رقم (١٢٨٩)	١٥,٢٧ م	١٥,٢٧ م	جزء من القطعة رقم (١٢٨٩)	١٥,٢٧ م	١٥,٢٧ م	٣١٦,٠٧ م ^٢	

وكيل الشئون الفنية
 / متعب ال قعيد

مدير ادارة التخطيط العمرانى
 / ابراهيم الصبحى

رئيس قسم المساحة
 ناصر الجميح

المساح

التشاور الفنية بإرقام و ابعاد و مساحات قطع الاراضي الواقعة ضمن البلوك رقم (٩٠)
 بالمخطط رقم (١٥٤٦) و العاكف ملكيتها للمكرم صالح العيد العسكر و عبد الرحمن بن عبد الله الهليل

رقم القطعة	شمال		الحد	الطول	جنوب		الحد	الطول	شرق		الحد	الطول	غرب		ملاحظات
	الطول	الحد			الحد	الطول			الحد	الطول			الحد	الطول	
١٢٩٣	١٧,٠٠٠ م	جزء من قطعة رقم (١٢٩٦)	١٢,١٨٣ م	٢١,٨٨٣ م	طريق عرض ١٥ متر	٢٤,٠٢ م	قطعة رقم (١٢٩٤)	١٩,٥٠ م	طريق عرض ٢٠ متر	٢٣,١٧ م	قطعة رقم (١٢٩٣)	٢٣,٧٧,٤٤ م	قطعة رقم (١٢٩٥)	٢٣,٨٢,٦٨ م	
١٢٩٥	١٧,٠٠٠ م	جزء من قطعة رقم (١٢٩٧)	١٢,١٧ م	٢٣,١٧ م	جزء من قطعة رقم (١٢٩٧)	١٧,٠٠ م	قطعة رقم (١٢٩٨)	١٨,٠٠ م	طريق عرض ١٥ متر	١٨,٠٠ م	قطعة رقم (١٢٩٧)	٢٤,٥٧,٠٠ م	طريق عرض ٢٠ متر	٢٤,٥٧,٠٠ م	
١٢٩٧	٢٥,٠٠٠ م	قطعة رقم (١٢٩٩)	٢٥,٠٠٠ م	١٨,٠٠٠ م	قطعة رقم (١٢٩٩)	٢٥,٠٠٠ م	قطعة رقم (١٢٩٩)	١٨,٠٠٠ م	طريق عرض ٢٠ متر	١٨,٠٠٠ م	قطعة رقم (١٢٩٦)	٢٤,٥٧,٠٠ م	طريق عرض ٢٠ متر	٢٤,٥٧,٠٠ م	
١٢٩٨	٢٥,٠٠٠ م	قطعة رقم (١٣٠٠)	٢٥,٠٠٠ م	١٨,٠٠٠ م	قطعة رقم (١٣٠٠)	٢٥,٠٠٠ م	قطعة رقم (١٢٩٨)	١٨,٠٠٠ م	طريق عرض ١٥ متر	١٨,٠٠٠ م	قطعة رقم (١٢٩٨)	٢٤,٥٧,٠٠ م	طريق عرض ٢٠ متر	٢٤,٥٧,٠٠ م	
١٢٩٩	٢٥,٠٠٠ م	قطعة رقم (١٣٠١)	٢٥,٠٠٠ م	١٨,٠٠٠ م	قطعة رقم (١٣٠١)	٢٥,٠٠٠ م	قطعة رقم (١٢٩٨)	١٨,٠٠٠ م	طريق عرض ١٥ متر	١٨,٠٠٠ م	قطعة رقم (١٣٠١)	٢٤,٥٧,٠٠ م	طريق عرض ٢٠ متر	٢٤,٥٧,٠٠ م	
١٣٠٠	٢٥,٠٠٠ م	قطعة رقم (١٣٠٢)	٢٥,٠٠٠ م	١٨,٠٠٠ م	قطعة رقم (١٣٠٢)	٢٥,٠٠٠ م	قطعة رقم (١٣٠٢)	١٨,٠٠٠ م	طريق عرض ١٥ متر	١٨,٠٠٠ م	قطعة رقم (١٣٠٢)	٢٤,٥٧,٠٠ م	طريق عرض ٢٠ متر	٢٤,٥٧,٠٠ م	
١٣٠١	٢٥,٠٠٠ م	قطعة رقم (١٢٩٩)	٢٥,٠٠٠ م	١٨,٠٠٠ م	قطعة رقم (١٣٠٣)	٢٥,٠٠٠ م	قطعة رقم (١٣٠٤)	١٨,٠٠٠ م	طريق عرض ١٥ متر	١٨,٠٠٠ م	قطعة رقم (١٣٠٣)	٢٤,٥٧,٠٠ م	طريق عرض ٢٠ متر	٢٤,٥٧,٠٠ م	
١٣٠٢	٢٥,٠٠٠ م	قطعة رقم (١٣٠٠)	٢٥,٠٠٠ م	١٨,٠٠٠ م	قطعة رقم (١٣٠٤)	٢٥,٠٠٠ م	قطعة رقم (١٣٠٥)	١٨,٠٠٠ م	طريق عرض ١٥ متر	١٨,٠٠٠ م	قطعة رقم (١٣٠٤)	٢٤,٥٧,٠٠ م	طريق عرض ٢٠ متر	٢٤,٥٧,٠٠ م	
١٣٠٣	٢٥,٠٠٠ م	قطعة رقم (١٣٠١)	٢٥,٠٠٠ م	١٨,٠٠٠ م	قطعة رقم (١٣٠٥)	٢٥,٠٠٠ م	قطعة رقم (١٣٠٦)	١٨,٠٠٠ م	طريق عرض ١٥ متر	١٨,٠٠٠ م	قطعة رقم (١٣٠٥)	٢٤,٥٧,٠٠ م	طريق عرض ٢٠ متر	٢٤,٥٧,٠٠ م	
١٣٠٤	٢٥,٠٠٠ م	قطعة رقم (١٣٠٢)	٢٥,٠٠٠ م	١٨,٠٠٠ م	قطعة رقم (١٣٠٦)	٢٥,٠٠٠ م	قطعة رقم (١٣٠٧)	١٨,٠٠٠ م	طريق عرض ١٥ متر	١٨,٠٠٠ م	قطعة رقم (١٣٠٦)	٢٤,٥٧,٠٠ م	طريق عرض ٢٠ متر	٢٤,٥٧,٠٠ م	
١٣٠٥	٢٥,٠٠٠ م	قطعة رقم (١٣٠٣)	٢٥,٠٠٠ م	١٨,٠٠٠ م	قطعة رقم (١٣٠٧)	٢٥,٠٠٠ م			طريق عرض ٢٠ متر	١٨,٠٠٠ م	قطعة رقم (١٣٠٧)	٢٤,٥٧,٠٠ م	طريق عرض ٢٠ متر	٢٤,٥٧,٠٠ م	

وكيل الشؤون الفنية

مدير ادارة التخطيط العمرانى

رئيس قسم المساحة

المساح

م / متعب ال قعيد

م / ابراهيم الصبحى

ناصر الجميح

التقارير الفنية بإرقام و ابعاد و مساحات قطع الاراضى الواقعة ضمن البلوك رقم (٩٠)
 بالمخطط رقم (١٥٤٦) و العائد ملكيتها للمكرم صالحيد الله العسكر و عبد الرحمن بن عبد الله الهليل

ملاحظات	المساحة		غرب		شرق		جنوب		شمال		رقم القطعة
	الحد	الطول	الحد	الطول	الحد	الطول	الحد	الطول	الحد	الطول	
	٢م ٤٥٠,٠٠	قطعة رقم (١٣٧)	١٨٠,٠٠ م	طريق عرض ١٥ متر	١٨٠,٠٠ م	قطعة رقم (١٣٨)	٢٥٠,٠٠ م	قطعة رقم (١٣٨)	٢٥٠,٠٠ م	قطعة رقم (١٣٤)	١٣٠٦
	٢م ٤٥٠,٠٠	طريق عرض ٢٠ متر	١٨٠,٠٠ م	قطعة رقم (١٣٦)	١٨٠,٠٠ م	قطعة رقم (١٣٩)	٢٥٠,٠٠ م	قطعة رقم (١٣٩)	٢٥٠,٠٠ م	قطعة رقم (١٣٥)	١٣٠٧
	٢م ٤٥٠,٠٠	قطعة رقم (١٣٩)	١٨٠,٠٠ م	طريق عرض ١٥ متر	١٨٠,٠٠ م	قطعة رقم (١٣٠)	٢٥٠,٠٠ م	قطعة رقم (١٣٠)	٢٥٠,٠٠ م	قطعة رقم (١٣٦)	١٣٠٨
	٢م ٤٥٠,٠٠	طريق عرض ٢٠ متر	١٨٠,٠٠ م	قطعة رقم (١٣٨)	١٨٠,٠٠ م	قطعة رقم (١٣١)	٢٥٠,٠٠ م	قطعة رقم (١٣١)	٢٥٠,٠٠ م	قطعة رقم (١٣٧)	١٣٠٩
	٢م ٤٥٠,٠٠	قطعة رقم (١٣١١)	١٨٠,٠٠ م	طريق عرض ١٥ متر	١٨٠,٠٠ م	قطعة رقم (١٣١٢)	٢٥٠,٠٠ م	قطعة رقم (١٣١٢)	٢٥٠,٠٠ م	قطعة رقم (١٣٨)	١٣١٠
	٢م ٤٥٠,٠٠	طريق عرض ٢٠ متر	١٨٠,٠٠ م	قطعة رقم (١٣١٠)	١٨٠,٠٠ م	قطعة رقم (١٣١٣)	٢٥٠,٠٠ م	قطعة رقم (١٣١٣)	٢٥٠,٠٠ م	قطعة رقم (١٣٩)	١٣١١
	٢م ٤٤٦,١٩	قطعة رقم (١٣١٣) وجزء من قطعة رقم (١٣١٤) من الشمال الى الجنوب بطول ١٤٧,٧٢ متر ثم يستمر بطول دائري ١٠١,٤٤ متر	١٨٠,٠٠ م	جزء قطعة رقم (١٣١٢) يبدأ من الشمال الى الجنوب بطول ١٤٧,٧٢ متر ثم يستمر جنوبا بطول دائري ٧٢,٢٤ متر	١٨٠,٠٠ م	قطعة رقم (١٣١٥)	٢٥٠,٠٠ م	قطعة رقم (١٣١٥)	٢٥٠,٠٠ م	قطعة رقم (١٣١٠)	١٣١٢
	٢م ٥٨٩,٠٢	طريق عرض ٢٠ متر و جزيرة كويته يبدأ من الشمال الى الجنوب بطول ٣٣٤,٥٥ متر ثم يكسر شرقا بطول ٤٤٤,٥٥ متر ثم يكسر جنوبا بطول ٢٠٠ متر	١٨٠,٠٠ م	جزء قطعة رقم (١٣١٢) يبدأ من الشمال الى الجنوب بطول ١٤٧,٧٢ متر ثم يستمر جنوبا بطول دائري ٧٢,٢٤ متر	١٨٠,٠٠ م	قطعة رقم (١٣١٤)	٢٢٢,٥٢ م	قطعة رقم (١٣١٤)	٢٢٢,٥٢ م	قطعة رقم (١٣١١)	١٣١٣
	٢م ٧٢٤,٠٩	طريق عرض ٢٠ متر و جزيرة كويته يبدأ من الشمال الى الجنوب بطول ٣٣٤,٥٥ متر ثم يكسر غربا بطول ٤٤٤,٥٥ متر ثم يكسر جنوبا بطول دائري ٣٣٣,٣٣ متر	١٨٠,٠٠ م	جزء من القطعتين رقم (١٣١٢ و ١٣١٥) يبدأ من الشمال الى الجنوب بطول ١٤٧,٧٢ متر ثم يستمر جنوبا بطول ١١٠,٠٠ متر	١٨٠,٠٠ م	قطعة رقم (١٣١٦)	٢٥٠,٠٠ م	قطعة رقم (١٣١٦)	٢٥٠,٠٠ م	قطعة رقم (١٣١٣)	١٣١٤
	٢م ٧٣٥,٩٦	قطعة رقم (١٣١٤) وجزء من قطعة رقم (١٣١٤) من الشمال الى الجنوب بطول دائري ١٢٠,٢ متر ثم يستمر جنوبا بطول ١٢٨,٨٩ متر	١٨٠,٠٠ م	طريق عرض ١٥ متر يبدأ من الشمال الى الجنوب بطول دائري ١١٠,٠٠ متر	١٨٠,٠٠ م	طريق عرض ٢٠ متر يبدأ من الشرق الى الغربى بطول ٤٤٤,٥٥ متر ثم يكسر غربا بطول ٢٢٠,٠٠ متر	٢٥٠,٠٠ م	طريق عرض ٢٠ متر يبدأ من الشرق الى الغربى بطول ٤٤٤,٥٥ متر ثم يكسر الى الشمال الغربى بطول ٤٤٤,٥٥ متر	٢٥٠,٠٠ م	قطعة رقم (١٣١٢)	١٣١٥
	٢م ٥٨٥,١٧	طريق عرض ٢٠ متر يبدأ من الشمال الى الجنوب بطول دائري ٢٢٢,٢ متر	١٨٠,٠٠ م	قطعة رقم (١٣١٥) يبدأ من الشمال الى الجنوب بطول ١٢٨,٨٩ متر	١٨٠,٠٠ م	طريق عرض ٢٠ متر يبدأ من الشرق الى الغربى بطول ٤٤٤,٥٥ متر	٢٥٠,٠٠ م	طريق عرض ٢٠ متر يبدأ من الشرق الى الغربى بطول ٤٤٤,٥٥ متر ثم يكسر الى الشمال الغربى بطول ٤٤٤,٥٥ متر	٢٥٠,٠٠ م	قطعة رقم (١٣١٤)	١٣١٦

وكيل الشئون الفنية / مدير ادارة التخطيط العمرانى / رئيس قسم المساحة / المساح

م / متعب ال قعيد / م / ابراهيم الصحبى / ناصر الجبيح

التقارير الفنية بإرقام و ابعاد و مساحات قطع الاراضي الواقعة ضمن البلوك رقم (٩١)
 بالمخطط رقم (١٥٤٦) و السائد ملكيتها للمكرم صالح عبد الله العسكر و عبد الرحمن بن عبد الله الهليل

رقم القطعة	شمال		جنوب		الحد	الطول	الحد	الطول	شرق		غرب		ملاحظات
	الحد	الطول	الحد	الطول					الحد	الطول	الحد	الطول	
١١٣١٧	طريق عرض ١٨ متر يبدأ من الشرق الى الشمال العرض بطول ٤٦,١ متر ثم يتكسر الى الغرب بطول ٢٢,٨ متر	٢٥,٠٠٠ م	قطعة رقم (١٣١٩)	١٨,٩٦١ م	طريق عرض ١٥ متر	٢٠,٠٠٠ م	جزء من قطعة رقم (١٣١٨)	٢٠١٩,٨٠	جزء من قطعة رقم (١٣١٨)	٢٠,٠٠٠ م	جزء من قطعة رقم (١٣١٨)	٢٠١٩,٨٠	
١١٣١٨	طريق عرض ١٨ متر يبدأ من الشرق الى العرض بطول ٢٢,٥ متر ثم يتكسر الى الجنوب الغرب بطول ٤٠,٠ متر	٢٥,٠٠٠ م	قطعة رقم (١٣٢٠)	٢٨,٦٢٢ م	قطعة رقم (١٣١٧) جزء من قطعة رقم (١٣١٩)	٢٤,٠٠٨ م	جزء من القطعتين رقم (١٣١٧ و ١٣١٨)	٢٤٠,٠٠٠	طريق عرض ١٥ متر	٢٤,٠٠٨ م	طريق عرض ١٥ متر	٢٤٠,٠٠٠	
١١٣١٩	قطعة رقم (١٣١٧)	٢٥,٠٠٠ م	قطعة رقم (١٣٢١)	١٨,٠٠٠ م	طريق عرض ١٥ متر	١٨,٠٠٠ م	جزء من القطعتين رقم (١٣٢٠ و ١٣١٨)	٤٥٠,٠٠٠	جزء من القطعتين رقم (١٣٢٠ و ١٣١٨)	١٨,٠٠٠ م	جزء من القطعتين رقم (١٣٢٠ و ١٣١٨)	٤٥٠,٠٠٠	
١١٣٢٠	قطعة رقم (١٣١٨)	٢٥,٠٠٠ م	قطعة رقم (١٣٢٢)	١٨,٠٠٠ م	جزء من القطعتين رقم (١٣١٩ و ١٣١٧)	١٨,٠٠٠ م	جزء من القطعتين رقم (١٣١٩ و ١٣١٧)	٤٥٠,٠٠٠	طريق عرض ١٥ متر	١٨,٠٠٠ م	طريق عرض ١٥ متر	٤٥٠,٠٠٠	
١١٣٢١	قطعة رقم (١٣١٩)	٢٥,٠٠٠ م	قطعة رقم (١٣٢٣)	٢٥,٠٠٠ م	طريق عرض ١٥ متر	١٨,٠٠٠ م	جزء من القطعتين رقم (١٣٢٠ و ١٣١٨)	٤٥٠,٠٠٠	جزء من القطعتين رقم (١٣٢٠ و ١٣١٨)	١٨,٠٠٠ م	جزء من القطعتين رقم (١٣٢٠ و ١٣١٨)	٤٥٠,٠٠٠	
١١٣٢٢	قطعة رقم (١٣٢٠)	٢٥,٠٠٠ م	قطعة رقم (١٣٢٤)	١٨,٠٠٠ م	جزء من القطعتين رقم (١٣٢١ و ١٣٢٢)	١٨,٠٠٠ م	جزء من القطعتين رقم (١٣٢١ و ١٣٢٢)	٤٥٠,٠٠٠	جزء من القطعتين رقم (١٣٢١ و ١٣٢٢)	١٨,٠٠٠ م	جزء من القطعتين رقم (١٣٢١ و ١٣٢٢)	٤٥٠,٠٠٠	
١١٣٢٣	قطعة رقم (١٣٢١)	٢٥,٠٠٠ م	قطعة رقم (١٣٢٥)	٢٥,٠٠٠ م	طريق عرض ١٥ متر	١٨,٠٠٠ م	جزء من القطعتين رقم (١٣٢٢ و ١٣٢٣)	٤٥٠,٠٠٠	جزء من القطعتين رقم (١٣٢٢ و ١٣٢٣)	١٨,٠٠٠ م	جزء من القطعتين رقم (١٣٢٢ و ١٣٢٣)	٤٥٠,٠٠٠	
١١٣٢٤	قطعة رقم (١٣٢٢)	٢٥,٠٠٠ م	قطعة رقم (١٣٢٦)	٢٥,٠٠٠ م	جزء من القطعتين رقم (١٣٢٣ و ١٣٢٤)	١٨,٠٠٠ م	جزء من القطعتين رقم (١٣٢٣ و ١٣٢٤)	٤٥٠,٠٠٠	جزء من القطعتين رقم (١٣٢٣ و ١٣٢٤)	١٨,٠٠٠ م	جزء من القطعتين رقم (١٣٢٣ و ١٣٢٤)	٤٥٠,٠٠٠	
١١٣٢٥	قطعة رقم (١٣٢٣)	٢٥,٠٠٠ م	قطعة رقم (١٣٢٧)	٢٥,٠٠٠ م	طريق عرض ١٥ متر	١٨,٠٠٠ م	جزء من القطعتين رقم (١٣٢٤ و ١٣٢٥)	٤٥٠,٠٠٠	جزء من القطعتين رقم (١٣٢٤ و ١٣٢٥)	١٨,٠٠٠ م	جزء من القطعتين رقم (١٣٢٤ و ١٣٢٥)	٤٥٠,٠٠٠	
١١٣٢٦	قطعة رقم (١٣٢٤)	٢٥,٠٠٠ م	قطعة رقم (١٣٢٨)	٢٥,٠٠٠ م	طريق عرض ١٥ متر يبدأ من الشمال الى الجنوب الشرقي بطول ١٢,٣٤ متر ثم يتكسر الى الشرق الى الغرب بطول ٢٠ متر	٢٣,٢١٨ م	جزء من القطعة رقم (١٣٢٦) و القطعتين رقم (١٣٢٨ و ١٣٢٩) يبدأ من الشمال الى الجنوب الشرقي بطول ١٢,٣٤ متر	٨٧٧,٠٧	جزء من القطعة رقم (١٣٢٦) و القطعتين رقم (١٣٢٨ و ١٣٢٩) يبدأ من الشمال الى الجنوب الشرقي بطول ١٢,٣٤ متر ثم يتكسر الى الجنوب الشرقي بطول ١٢,٣٤ متر	١٨,٠٠٠ م	طريق عرض ١٥ متر	٨٧٧,٠٧	
١١٣٢٨	قطعة رقم (١٣٢٦)	٢٥,٠٠٠ م	قطعة رقم (١٣٢٩)	٢٥,٠٠٠ م	طريق عرض ١٥ متر يبدأ من الشمال الى الجنوب الشرقي بطول ١٢,٣٤ متر ثم يتكسر الى الشمال الشرقي بطول ٤٤,٢٤ متر	٢٥,٠٠٠ م	جزء من القطعة رقم (١٣٢٧) و القطعة رقم (١٣٢٧)	٤٩٨,٨١	جزء من القطعة رقم (١٣٢٧) و القطعة رقم (١٣٢٧)	١٨,٠٠٠ م	طريق عرض ١٥ متر	٤٩٨,٨١	

وكيل الشئون الفنية / مدير ادارة التخطيط العمراني / رئيس قسم المساحة

م / متعب ال قعيد / ابراهيم الصبحي / ناصر الجبيح

التشاور الفنية بأرقام و ابعاد و مساحات قطع الاراضي الواقعة ضمن البلوك رقم (٩٢)
 بالمخطط رقم (١٥٤٦) و العاكه ملكيتها للمكرم صالح عبد الله العسكر و عبد الرحمن بن عبد الله الهليل

رقم القطعة	شمال		جنوب		شرق		غرب		ملاحظات
	الطول	الحد	الطول	الحد	الطول	الحد	الطول	الحد	
١٣٣٠	٢٥,٠٠٠ م	قطعة رقم (١٣٣٢)	٢٠,٥٧٨ م	طريق عرض ٢٠ متر	٢٠,٥٧٨ م	قطعة رقم (١٣٣١)	٢٠,٥٧٨ م	قطعة رقم (١٣٣١)	٢٠ ٥٨٤,٨٣
١٣٣١	٢٥,٠٠٠ م	قطعة رقم (١٣٣٣)	٢٣,٥٧٨ م	قطعة رقم (١٣٣٠)	٢٣,٥٧٨ م	قطعة رقم (١٣٣٣)	٢٠,٥٧٨ م	طريق عرض ١٥ متر	٢٠ ٥٨٣,٣١
١٣٣٢	٢٥,٠٠٠ م	قطعة رقم (١٣٣٤)	١٨,٠٠٠ م	طريق عرض ٢٠ متر	١٨,٠٠٠ م	قطعة رقم (١٣٣٣)	١٨,٠٠٠ م	قطعة رقم (١٣٣٣)	٢٠ ٤٤٩,٨٩
١٣٣٣	٢٥,٠٠٠ م	قطعة رقم (١٣٣٥)	١٨,٠٠٠ م	قطعة رقم (١٣٣٣)	١٨,٠٠٠ م	طريق عرض ١٥ متر	١٨,٠٠٠ م	طريق عرض ١٥ متر	٢٠ ٤٥٠,٠٠
١٣٣٤	٢٥,٠٠٠ م	قطعة رقم (١٣٣٦)	١٨,٠٠٠ م	طريق عرض ٢٠ متر	١٨,٠٠٠ م	قطعة رقم (١٣٣٥)	١٨,٠٠٠ م	قطعة رقم (١٣٣٥)	٢٠ ٤٤٩,٨٩
١٣٣٥	٢٥,٠٠٠ م	قطعة رقم (١٣٣٧)	١٨,٠٠٠ م	قطعة رقم (١٣٣٤)	١٨,٠٠٠ م	قطعة رقم (١٣٣٤)	١٨,٠٠٠ م	طريق عرض ١٥ متر و غرقة كونه يبتدا من الشمال الى الجنوب بطول ١٣٣٣ متر ثم يتكسر الى الشرق بطول ١٥٨٩ متر ثم يتكسر الى الجنوب بطول ١٣٣٣ متر	٢٠ ٤٤٨,٣١
١٣٣٦	٢٥,٠٠٠ م	قطعة رقم (١٣٣٤)	١٨,٠٠٠ م	طريق عرض ٢٠ متر	١٨,٠٠٠ م	طريق عرض ٢٠ متر	١٨,٠٠٠ م	قطعة رقم (١٣٣٧)	٢٠ ٤٤٩,٩٠
١٣٣٧	٢٥,٠٠٠ م	قطعة رقم (١٣٣٩)	١٨,٠٠٠ م	قطعة رقم (١٣٣٨)	١٨,٠٠٠ م	قطعة رقم (١٣٣٦)	١٨,٠٠٠ م	طريق عرض ١٥ متر و غرقة كونه يبتدا من الشمال الى الجنوب بطول ٢٠ متر ثم يتكسر الى الجنوب بطول ١٣٣٨ متر	٢٠ ٤٤٢,١١
١٣٣٨	٢٥,٠٠٠ م	قطعة رقم (١٣٤٠)	١٨,٠٠٠ م	طريق عرض ٢٠ متر	١٨,٠٠٠ م	طريق عرض ٢٠ متر	١٨,٠٠٠ م	قطعة رقم (١٣٣٩)	٢٠ ٤٤٩,٩٠
١٣٣٩	٢٥,٠٠٠ م	قطعة رقم (١٣٣٧)	١٨,٠٠٠ م	قطعة رقم (١٣٣٨)	١٨,٠٠٠ م	قطعة رقم (١٣٣٨)	١٨,٠٠٠ م	طريق عرض ١٥ متر	٢٠ ٤٥٠,٠٠
١٣٤٠	٢٥,٠٠٠ م	قطعة رقم (١٣٣٨)	٢٢,٤٠٠ م	قطعة رقم (١٣٤٢)	٢٢,٤٠٠ م	طريق عرض ٢٠ متر و غرقة كونه يبتدا من الشمال الى الجنوب بطول ١٣٣٨ متر ثم يتكسر الى الجنوب بطول ٢٠ متر ثم يتكسر الى الجنوب بطول ١٣٣٨ متر	١٨,٠٠٠ م	قطعة رقم (١٣٤١)	٢٠ ٤٤٧,٧٩
١٣٤١	٢٥,٠٠٠ م	قطعة رقم (١٣٣٩)	٢٥,٠٠٠ م	قطعة رقم (١٣٤٣)	٢٥,٠٠٠ م	قطعة رقم (١٣٤٠)	١٨,٠٠٠ م	طريق عرض ١٥ متر	٢٠ ٤٥٠,٠٠
١٣٤٢	٢٥,٠٠٠ م	قطعة رقم (١٣٤٠)	٢٥,٠٠٠ م	قطعة رقم (١٣٤٤)	٢٥,٠٠٠ م	طريق عرض ٢٠ متر و غرقة كونه يبتدا من الشمال الى الجنوب بطول ٢٠ متر ثم يتكسر الى الشرق بطول ٢٥٨٩ متر ثم يتكسر الى الجنوب بطول ١٣٣٨ متر	١٨,٠٠٠ م	قطعة رقم (١٣٤٣)	٢٠ ٤٤١,٦٠

وكيل الشؤون الفنية / مدير ادارة التخطيط العمراني / رئيس قسم المساحة / المساح

م / متعب ال قعيد / م / ابراهيم الصبحي / ناصر الجميح

التقرير الفنية بإرقام و أبعاد و مساحات قطع الاراضي الواقعة ضمن البلوك رقم (٩٢)
بالمخطط رقم (١٥٤٦) و العاكس ملكيتها للمكرم صالح عبد الله العسكرو عبد الرحمن بن عبد الله الهليل

ملاحظات	المساحة	غرب		شرق		جنوب		شمال		رقم القطعة
		الحد	الطول	الحد	الطول	الحد	الطول	الحد	الطول	
	٢م ٤٥٠,٠٠٠	طريق عرض ١٥ متر	١٨٠٠٠ م	قطعة رقم (١٣٤٦)	١٨٠٠٠ م	قطعة رقم (١٣٤٥)	٢٥٠٠٠ م	قطعة رقم (١٣٤١)	٢٥٠٠٠ م	١٣٤٣
	٢م ٤٤٩,٩٢	قطعة رقم (١٣٤٥)	١٨٠٠٠ م	طريق عرض ٢٠ متر	١٨٠٠٠ م	قطعة رقم (١٣٤٦)	٢٥٠٠٠ م	قطعة رقم (١٣٤٢)	٢٥٠٠٠ م	١٣٤٤
	٢م ٤٥٠,٠٠٠	طريق عرض ١٥ متر	١٨٠٠٠ م	قطعة رقم (١٣٤٤)	١٨٠٠٠ م	قطعة رقم (١٣٤٧)	٢٥٠٠٠ م	قطعة رقم (١٣٤٣)	٢٥٠٠٠ م	١٣٤٥
	٢م ٤٤٩,٩٢	قطعة رقم (١٣٤٧)	١٨٠٠٠ م	طريق عرض ٢٠ متر	١٨٠٠٠ م	ممر مشاة عرض ٨ متر	٢٥٠٠٠ م	قطعة رقم (١٣٤٤)	٢٥٠٠٠ م	١٣٤٦
	٢م ٤٥٠,٠٠٠	طريق عرض ١٥ متر	١٨٠٠٠ م	قطعة رقم (١٣٤٦)	١٨٠٠٠ م	ممر مشاة عرض ٨ متر	٢٥٠٠٠ م	قطعة رقم (١٣٤٥)	٢٥٠٠٠ م	١٣٤٧

وكيل الشؤون الفنية
م / متعب ال قعيد

مدير ادارة التخطيط العمرانى
م / ابراهيم الصمبى

رئيس قسم المساحة
ناصر الجميح

المساح

التقارير الفنية بآرقام و ابعاد و مساحات قطع الاراضي الواقعة ضمن البلوك رقم (٩٣)
بالمخطط رقم (١٥٤٦) و العاكس ملكيتها للمكرم صالح العيد الله العسكر و عبد الرحمن بن عبد الله الهليل

رقم القطعة	شمال		جنوب		شرق		غرب		ملاحظات
	الحد	الطول	الحد	الطول	الحد	الطول	الحد	الطول	
١٣٤٨	ممر مشاة عرض ٨ متر	٢٥,٠٠٠ م	قطعة رقم (١٣٥٠)	٢٠,٠٠٠ م	طريق عرض ٢٠ متر	٢٠,٠٠٠ م	قطعة رقم (١٣٤٩)	٢٠,٠٠٠ م	٢٤٩٩,٩٧
١٣٤٩	ممر مشاة عرض ٨ متر	٢٥,٠٠٠ م	قطعة رقم (١٣٥١)	٢٠,٠٠٠ م	قطعة رقم (١٣٤٨)	٢٠,٠٠٠ م	طريق عرض ١٥ متر	٢٠,٠٠٠ م	٢٥٠,٠٠٠
١٣٥٠	قطعة رقم (١٣٤٨)	٢٥,٠٠٠ م	قطعة رقم (١٣٥٢)	٢٠,٠٠٠ م	طريق عرض ٢٠ متر	٢٠,٠٠٠ م	قطعة رقم (١٣٥١)	٢٠,٠٠٠ م	٢٤٩٩,٩٨
١٣٥١	قطعة رقم (١٣٤٩)	٢٥,٠٠٠ م	قطعة رقم (١٣٥٣)	٢٠,٠٠٠ م	قطعة رقم (١٣٥٠)	٢٠,٠٠٠ م	طريق عرض ١٥ متر	٢٠,٠٠٠ م	٢٥٠,٠٠٠
١٣٥٢	قطعة رقم (١٣٥٠)	٢٥,٠٠٠ م	قطعة رقم (١٣٥٤)	٢٥,٠٠٠ م	طريق عرض ٢٠ متر	٢٠,٠٠٠ م	قطعة رقم (١٣٥٣)	٢٠,٠٠٠ م	٢٤٩٩,٩٩
١٣٥٣	قطعة رقم (١٣٥١)	٢٥,٠٠٠ م	قطعة رقم (١٣٥٥)	٢٥,٠٠٠ م	قطعة رقم (١٣٥٢)	٢٠,٠٠٠ م	طريق عرض ١٥ متر	٢٠,٠٠٠ م	٢٥٠,٠٠٠
١٣٥٤	قطعة رقم (١٣٥٢)	٢٥,٠٠٠ م	قطعة رقم (١٣٥٦)	٢٥,٠٠٠ م	طريق عرض ٢٠ متر	٢٠,٠٠٠ م	قطعة رقم (١٣٥٥)	٢٠,٠٠٠ م	٢٤٩٩,٩٩
١٣٥٥	قطعة رقم (١٣٥٣)	٢٥,٠٠٠ م	قطعة رقم (١٣٥٧)	٢٥,٠٠٠ م	قطعة رقم (١٣٥٤)	٢٠,٠٠٠ م	طريق عرض ١٥ متر	٢٠,٠٠٠ م	٢٥٠,٠٠٠
١٣٥٦	قطعة رقم (١٣٥٤)	٢٥,٠٠٠ م	قطعة رقم (١٣٥٨)	٢٤,٩٩٩ م	طريق عرض ٢٠ متر	٢٣,٠٠٠ م	قطعة رقم (١٣٥٧)	٢٣,٠٠٠ م	٥٧٥,٢٣
١٣٥٧	قطعة رقم (١٣٥٥)	٢٥,٠٠٠ م	قطعة رقم (١٣٥٩)	٢٥,٠٠٠ م	طريق عرض ١٥ متر	٢٣,٠٠١ م	طريق عرض ١٥ متر	٢٣,٠٠١ م	٥٧٥,٢٣
١٣٥٨	قطعة رقم (١٣٥٦)	٢٤,٩٩٩ م	قطعة رقم (١٣٦٠)	٢٤,٩٤٤ م	طريق عرض ٢٠ متر بطول دائري	٢٠,٠٤٥ م	جزء من القطعة رقم (١٣٥٩) بطول دائري	٢٠,٠٤٥ م	٢٤٩,١٠٠
١٣٥٩	قطعة رقم (١٣٥٧)	٢٥,٠٠٠ م	قطعة رقم (١٣٦١)	٢٥,٠٠٠ م	قطعة رقم (١٣٥٨ و ١٣٦٠) بطول دائري	١٨٦,٦١٧ م	طريق عرض ١٥ متر بطول دائري	١٨٦,٦١٧ م	٧٤٤,٤٩
١٣٦٠	قطعة رقم (١٣٥٨)	٢٤,٩٤٤ م	قطعة رقم (١٣٦٢)	٢٤,٠٠٠ م	طريق عرض ٢٠ متر بطول دائري	٣٠,١٠٠ م	جزء من القطعة رقم (١٣٥٩)	٢٠,٠٤٤ م	١٢٤,٦٣

وكيل الشئون الفنية

مدير ادارة التخطيط العمراني

رئيس قسم المساحة

المساح

م / متعب ال قعيد

م / ابراهيم الصبحي

ناصر الجميح

التشاور الفنية بإرقام و ابعاد و مساحات قطع الاراضي الواقعة ضمن البلوك رقم (٩٢)
 بالمخطط رقم (١٥٤٦) و العاكه ملكيتها للمكرم صالح العيد العسكر و عبد الرحمن بن عبد الله الهليل

ملاحظات	المساحة	غرب		شرق		جنوب			شمال		رقم القطعة
		الحد	الطول	الحد	الطول	الحد	الطول	الحد	الطول		
	٢م ٤١٤,٦٥	قطعة رقم (١٣١٣)	٢٥٠,٠٠ م	قطعة رقم (١٣٥٩)	٢٥٠,٠٠ م	قطعة رقم (١٣١٢)	١٨,٥٩ م	طريق عرض ١٥ متر	١٨,٥٨ م	١٣١١	
	٢م ٤٤٦,٤١	قطعة رقم (١٣١٤)	٢٤٠,٠٠ م	قطعة رقم (١٣١٠)	٢٤٠,٠٠ م	طريق عرض ٢٠ متر	١٨,٦١ م	قطعة رقم (١٣١١)	١٨,٥٩ م	١٣١٢	
	٢م ٤٥٠,٠٠	قطعة رقم (١٣١٥)	٢٥٠,٠٠ م	قطعة رقم (١٣١١)	٢٥٠,٠٠ م	قطعة رقم (١٣١٤)	١٨,٠٠ م	طريق عرض ١٥ متر	١٨,٠٠ م	١٣١٣	
	٢م ٤٣٣,٠٠	قطعة رقم (١٣١٦)	٢٤٠,٠٠ م	قطعة رقم (١٣١٢)	٢٤٠,٠٠ م	طريق عرض ٢٠ متر	١٨,٠٠ م	قطعة رقم (١٣١٣)	١٨,٠٠ م	١٣١٤	
	٢م ٤٥٠,٠٠	قطعة رقم (١٣١٧)	٢٥٠,٠٠ م	قطعة رقم (١٣١٣)	٢٥٠,٠٠ م	طريق عرض ٢٠ متر	١٨,٠٠ م	طريق عرض ١٥ متر	١٨,٠٠ م	١٣١٥	
	٢م ٤٣٣,٠٠	قطعة رقم (١٣١٨)	٢٤٠,٠٠ م	قطعة رقم (١٣١٤)	٢٤٠,٠٠ م	طريق عرض ٢٠ متر	١٨,٠٠ م	قطعة رقم (١٣١٥)	١٨,٠٠ م	١٣١٦	
	٢م ٤٥٠,٠٠	قطعة رقم (١٣١٩)	٢٥٠,٠٠ م	قطعة رقم (١٣١٥)	٢٥٠,٠٠ م	قطعة رقم (١٣١٨)	١٨,٠٠ م	طريق عرض ١٥ متر	١٨,٠٠ م	١٣١٧	
	٢م ٤٣٣,٠٠	قطعة رقم (١٣٢٠)	٢٤٠,٠٠ م	قطعة رقم (١٣١٦)	٢٤٠,٠٠ م	طريق عرض ٢٠ متر	١٨,٠٠ م	قطعة رقم (١٣١٧)	١٨,٠٠ م	١٣١٨	
	٢م ٤٥٠,٠٠	قطعة رقم (١٣٢١)	٢٥٠,٠٠ م	قطعة رقم (١٣١٧)	٢٥٠,٠٠ م	قطعة رقم (١٣٢٠)	١٨,٠٠ م	طريق عرض ١٥ متر	١٨,٠٠ م	١٣١٩	
	٢م ٤٣٣,٠٠	قطعة رقم (١٣٢٢)	٢٤٠,٠٠ م	قطعة رقم (١٣١٨)	٢٤٠,٠٠ م	طريق عرض ٢٠ متر	١٨,٠٠ م	قطعة رقم (١٣١٩)	١٨,٠٠ م	١٣٢٠	
	٢م ٤٥٠,٠٠	قطعة رقم (١٣٢٣)	٢٥٠,٠٠ م	قطعة رقم (١٣١٩)	٢٥٠,٠٠ م	قطعة رقم (١٣٢٢)	١٨,٠٠ م	طريق عرض ١٥ متر	١٨,٠٠ م	١٣٢١	
	٢م ٤٣٣,٠٠	قطعة رقم (١٣٢٤)	٢٤٠,٠٠ م	قطعة رقم (١٣٢٠)	٢٤٠,٠٠ م	طريق عرض ٢٠ متر	١٨,٠٠ م	قطعة رقم (١٣٢١)	١٨,٠٠ م	١٣٢٢	
	٢م ٤٠٠,٠٧	قطعة رقم (١٣٥٥) و (١٣١٦) يمتد من الشمال الى الجنوب بطول ١٨٧,٣٢ متر ثم يتكسر الى الجنوب الشرقي بطول ١٨٧,٣٢ متر		قطعة رقم (١٣٢١)	٢٥٠,٠٠ م	قطعة رقم (١٣٢٤)	٢٢,٠٠ م	طريق عرض ١٥ متر	١٣,٦٤ م	١٣٢٣	

وكيل الشؤون الفنية

مدير ادارة التخطيط العمراني

رئيس قسم المساحة

المساح

م / متعب ال قعيد

م / ابراهيم الصبحي

ناصر الجميح

التفأ زبر الفئبة بأرقام و ابعاد و مساحات قطع الاراضى الواقعة ضمن البلوك رقم (٩٢)
بالمخطوط رقم (١٥٤٦) و العاكه ملكيتها للمكرم صالحه الله العسكر و عبد الرحمن بن عبد الله الهليل

رقم القطعة	شمال		جنوب		الحد	الطول	الحد	شرق		غرب		ملاحظات
	الطول	الحد	الطول	الحد				الطول	الحد	الطول	الحد	
١٣٧٤	٢٢١,٠٠ م	قطعة رقم (١٣٧٣)	٢٢١,٠٠ م	طريق عرض ٢٠ متر	قطعة رقم (١٣٧٢)	٢٤١,٠٠ م	قطعة رقم (١٣٧٧)	٢٤١,٠٠ م	قطعة رقم (١٣٧٧)	٢٤١,٠٠ م	قطعة رقم (١٣٧٧)	
١٣٧٥	١٣٧,٥٢	طريق عرض ١٥ متر ثم يتكسر الى الجنوب بطول ٢٤متر	١٣٧,٥٢	قطعة رقم (١٣٧٢)	قطعة رقم (١٣٧٣)	١٥٩,٧٣ م	قطعة رقم (١٣٧٣)	١٥٩,٧٣ م	طريق عرض ١٥ متر	١٥٩,٧٣ م	طريق عرض ١٥ متر	
١٣٧٦	١٥٩,٢٠ م	جزء من القطعة رقم (١٣٧٥)	١٥٩,٢٠ م	قطعة رقم (١٣٧٨)	قطعة رقم (١٣٧٤)	٣٦٩,٩١ م	قطعة رقم (١٣٧٤)	٣٦٩,٩١ م	قطعة رقم (١٣٧٨)	٣٦٩,٩١ م	قطعة رقم (١٣٧٨)	
١٣٧٨	١٣٧,٧٨	جزء من القطعة رقم (١٣٧٦)	١٣٧,٧٨	طريق عرض ٢٠ متر ثم يتكسر شرقا بطول ١٨٣,٣٣متر الى الشمال الغربى بطول ٢٠متر	قطعة رقم (١٣٧٧)	٣٦٩,٩١ م	قطعة رقم (١٣٧٧)	٣٦٩,٩١ م	طريق عرض ١٥ متر	٣٦٩,٩١ م	طريق عرض ١٥ متر	

وكيل الشؤون الفنية

مدير ادارة التخطيط العمرانى

رئيس قسم المساحة

المساح

م / متعب ال قعيد

م / ابراهيم الصبحى

ناصر الجميح

التقرير الفنية بارتفاع و ابعاد و مساحات قطع الاراضي الواقعة ضمن البلوك رقم (٩٤)
 بالمخطط رقم (١٥٤٦) و العاكد ملكيتها للمكرم صالح عبد الله العسكر و عبد الرحمن بن عبد الله الهليل

رقم القطعة	شمال		جنوب		شرق		غرب		ملاحظات
	الطول	الحد	الطول	الحد	الطول	الحد	الحد	المساحة	
١٣٣٧٩	١٣٣٧٩	طريق عرض ٢٠ متر طريق عرض ١٤٥٠ متر	١٨٠٠٠	قطعة رقم (١٣٨٠)	٢١٠٥٠	طريق عرض ١٥ متر	٢٥٠٠٠	٢٤٤٣٩٥	
١٣٣٨٠	١٣٣٨٠	قطعة رقم (١٣٧٩)	١٥٠٠٠	طريق عرض ١٥ متر	طريق عرض ١٥ متر طريق عرض ١٥ متر يبدأ من الشمال الى الجنوب بطول ٢٣٠٠ متر ثم يتكسر الى الجنوب الغربي بطول ٤١٤٢ متر	٢٥٠٠٠	٢٥٠٠٠	٢٤٤٥٠٥٧	
١٣٣٨١	١٣٣٨١	طريق عرض ٢٠ متر	١٨٠٠٠	قطعة رقم (١٣٨٢)	٢٥٠٠٠	قطعة رقم (١٣٧٩)	٢٥٠٠٠	٢٤٥٠٠٠	
١٣٣٨٢	١٣٣٨٢	قطعة رقم (١٣٨١)	١٨٠٠٠	طريق عرض ١٥ متر	٢٥٠٠٠	قطعة رقم (١٣٨٠)	٢٥٠٠٠	٢٤٥٠٠٠٠	
١٣٣٨٣	١٣٣٨٣	طريق عرض ٢٠ متر	١٨٠٠٠	قطعة رقم (١٣٨٤)	٢٥٠٠٠	قطعة رقم (١٣٨١)	٢٥٠٠٠	٢٤٥٠٠٠٠	
١٣٣٨٤	١٣٣٨٤	قطعة رقم (١٣٨٣)	١٨٠٠٠	طريق عرض ١٥ متر	٢٥٠٠٠	قطعة رقم (١٣٨٢)	٢٥٠٠٠	٢٤٥٠٠٠٠	
١٣٣٨٥	١٣٣٨٥	طريق عرض ٢٠ متر	١٨٠٠٠	قطعة رقم (١٣٨٦)	٢٥٠٠٠	قطعة رقم (١٣٨٣)	٢٥٠٠٠	٢٤٥٠٠٠٠	
١٣٣٨٦	١٣٣٨٦	قطعة رقم (١٣٨٥)	١٨٠٠٠	طريق عرض ١٥ متر	٢٥٠٠٠	قطعة رقم (١٣٨٤)	٢٥٠٠٠	٢٤٥٠٠٠٠	
١٣٣٨٧	١٣٣٨٧	طريق عرض ٢٠ متر	١٨٠٠٠	قطعة رقم (١٣٨٨)	٢٥٠٠٠	قطعة رقم (١٣٨٥)	٢٥٠٠٠	٢٤٥٠٠٠٠	
١٣٣٨٨	١٣٣٨٨	قطعة رقم (١٣٨٧)	١٨٠٠٠	طريق عرض ١٥ متر	٢٥٠٠٠	قطعة رقم (١٣٨٦)	٢٥٠٠٠	٢٤٥٠٠٠٠	
١٣٣٨٩	١٣٣٨٩	طريق عرض ٢٠ متر	١٨٠٠٠	قطعة رقم (١٣٩٠)	٢٥٠٠٠	قطعة رقم (١٣٨٧)	٢٥٠٠٠	٢٤٥٠٠٠٠	
١٣٣٩٠	١٣٣٩٠	قطعة رقم (١٣٨٩)	١٨٠٠٠	طريق عرض ١٥ متر	٢٥٠٠٠	قطعة رقم (١٣٨٨)	٢٥٠٠٠	٢٤٥٠٠٠٠	
١٣٣٩١	١٣٣٩١	طريق عرض ٢٠ متر	١٨٠٠٠	قطعة رقم (١٣٩٢)	٢٥٠٠٠	قطعة رقم (١٣٨٩)	٢٥٠٠٠	٢٤٥٠٠٠٠	

وكيل الشئون الفنية

مدير ادارة التخطيط العمراني

رئيس قسم المساحة

المساح

م / متعب ال قعيد

م / ابراهيم الصبحي

ناصر الجميح

التشاور الفنية بإرقام و ابعاد و مساحات قطع الاراضي الواقعة ضمن البلوك رقم (٩٤)
 بالمخطط رقم (١٥٤٦) و العاقد ملكيتها للمكرم صالح عبد الله العسكر و عبد الرحمن بن عبد الله الهليل

رقم القطعة	شمال		جنوب		الحد	الطول	الحد	الطول	شرق		غرب		المساحة	ملاحظات
	الحد	الطول	الحد	الطول					الحد	الطول	الحد	الطول		
١٣٩٢	قطعة رقم (١٣٩١)	١٨,٠٠٠ م	طريق عرض ١٥ متر	٢٥,٠٠٠ م	قطعة رقم (١٣٩٠)	٢٥,٠٠٠ م	قطعة رقم (١٣٩٤)	٢٥,٠٠٠ م	قطعة رقم (١٣٩٤)	٢٥,٠٠٠ م	قطعة رقم (١٣٩٤)	٢٥,٠٠٠ م	٢٤٥,٠٠٠ م	
١٣٩٣	طريق عرض ٢٠ متر	١٨,٠٠٠ م	قطعة رقم (١٣٩٤)	٢٥,٠٠٠ م	قطعة رقم (١٣٩١)	٢٥,٠٠٠ م	قطعة رقم (١٣٩٥)	٢٥,٠٠٠ م	قطعة رقم (١٣٩٥)	٢٥,٠٠٠ م	قطعة رقم (١٣٩٥)	٢٥,٠٠٠ م	٢٤٥,٠٠٠ م	
١٣٩٤	قطعة رقم (١٣٩٣)	١٨,٠٠٠ م	طريق عرض ١٥ متر	٢٥,٠٠٠ م	قطعة رقم (١٣٩٢)	٢٥,٠٠٠ م	قطعة رقم (١٣٩٦)	٢٥,٠٠٠ م	قطعة رقم (١٣٩٦)	٢٥,٠٠٠ م	قطعة رقم (١٣٩٦)	٢٥,٠٠٠ م	٢٤٥,٠٠٠ م	
١٣٩٥	طريق عرض ٢٠ متر	١٨,٠٠٠ م	قطعة رقم (١٣٩٦)	٢٥,٠٠٠ م	قطعة رقم (١٣٩٣)	٢٥,٠٠٠ م	قطعة رقم (١٣٩٧)	٢٥,٠٠٠ م	قطعة رقم (١٣٩٧)	٢٥,٠٠٠ م	قطعة رقم (١٣٩٧)	٢٥,٠٠٠ م	٢٤٥,٠٠٠ م	
١٣٩٦	قطعة رقم (١٣٩٥)	١٨,٠٠٠ م	طريق عرض ١٥ متر	٢٥,٠٠٠ م	قطعة رقم (١٣٩٨)	٢٥,٠٠٠ م	قطعة رقم (١٣٩٤)	٢٥,٠٠٠ م	قطعة رقم (١٣٩٨)	٢٥,٠٠٠ م	قطعة رقم (١٣٩٨)	٢٥,٠٠٠ م	٢٤٥,٠٠٠ م	
١٣٩٧	طريق عرض ٢٠ متر ثم يتكسر الى الجنوب الغربي بطول ٨,٤٤١ متر	١٨,٠٠٠ م	قطعة رقم (١٣٩٨)	٢٥,٠٠٠ م	طريق عرض ١٥ متر يبدأ من الشرق الى الغرب بطول ١٥,٠٠٠ متر ثم يتكسر الى الشمال الغربي بطول ٤,٦٢٤ متر	١٩,٠٠٠ م	قطعة رقم (١٣٩٥)	٢٥,٠٠٠ م	قطعة رقم (١٣٩٥)	١٩,٠٠٠ م	طريق عرض ٢٠ متر	٢٢,٠٠٠ م	٢٤٤,٥٠٠ م	

وكيل الشؤون الفنية

مدير ادارة التخطيط العمراني

رئيس قسم المساحة

المساح

م / متعب ال قعيد

م / ابراهيم الصبيحي

ناصر الجميـح

التشاور الفنية بإرقام و ابعاد و مساحات قطع الاراضي الواقعة ضمن البلوك رقم (٩٥)
 بالمخطوط رقم (١٥٤٦) و العاكد ملكيتها للمكرم صالح العيد العسكر و عبد الرحمن بن عبد الله الهليل

رقم القطعة	شمال		الحد	الطول	جنوب		الحد	الطول	شرق		الحد	الطول	غرب		ملاحظات
	الحد	الطول			الحد	الطول			الحد	الطول			الحد	الطول	
١٣٩٩	طريق عرض ١٥ متر بطول ١٤٠٠ متر ثم يتكسر الى الغرب بطول ١٤٠٠ متر	١٧٠٠ م	القطعة رقم (١٤٠٢)	٢١٦٣٩ م	جزء من القطعة رقم (١٤٠٢)	٢١٦٣٩ م	طريق عرض ١٥ متر	٢١٦٣٩ م	قطعة رقم (١٤٠٠)	٢١٦٣٩ م	طريق عرض ١٥ متر	٢١٦٣٩ م	قطعة رقم (١٤٠٠)	٢١٦٣٩ م	٢٤٤٩١٥
١٤٠٠	طريق عرض ١٥ متر	١٦٠٠ م	جزء من القطعتين رقم (١٤٠٢ و ١٤٠٣)	٢١٦٣٩ م	جزء من القطعة رقم (١٤٠٣)	٢١٦٣٩ م	طريق عرض ١٥ متر	٢١٦٣٩ م	قطعة رقم (١٣٩٩)	٢١٦٣٩ م	طريق عرض ١٥ متر	٢١٦٣٩ م	قطعة رقم (١٤٠١)	٢١٦٣٩ م	٢٤٢٢٢٨
١٤٠١	طريق عرض ١٥ متر يبدأ من الشرق الى الغرب بطول ١٤٠٠ متر ثم يتكسر الى الجنوب الغرب بطول ١٤٢٤ متر	٢٥٠٠ م	القطعة رقم (١٣٩٩) وجزء من القطعة رقم (١٤٠٠)	٢٥٠٠ م	القطعة رقم (١٤٠٤)	٢٥٠٠ م	القطعة رقم (١٣٩٩) وجزء من القطعة رقم (١٤٠٠)	٢٥٠٠ م	القطعة رقم (١٤٠٤)	٢٥٠٠ م	القطعة رقم (١٤٠٣)	٢٥٠٠ م	القطعة رقم (١٤٠٣)	٢٥٠٠ م	٢٤٤٩١٧
١٤٠٣	القطعة رقم (١٤٠١) وجزء من القطعة رقم (١٤٠٠)	٢٥٠٠ م	القطعة رقم (١٤٠٥)	٢٥٠٠ م	القطعة رقم (١٤٠٥)	٢٥٠٠ م	القطعة رقم (١٤٠١) وجزء من القطعة رقم (١٤٠٠)	٢٥٠٠ م	القطعة رقم (١٤٠٢)	٢٥٠٠ م	القطعة رقم (١٤٠٢)	٢٥٠٠ م	القطعة رقم (١٤٠١)	٢٥٠٠ م	٢٤٥٠٠٠
١٤٠٤	القطعة رقم (١٤٠٢)	٢٥٠٠ م	القطعة رقم (١٤٠٦)	٢٥٠٠ م	القطعة رقم (١٤٠٦)	٢٥٠٠ م	القطعة رقم (١٤٠٢)	٢٥٠٠ م	القطعة رقم (١٤٠٦)	٢٥٠٠ م	القطعة رقم (١٤٠٦)	٢٥٠٠ م	القطعة رقم (١٤٠٥)	٢٥٠٠ م	٢٤٤٩٩٧
١٤٠٥	القطعة رقم (١٤٠٣)	٢٥٠٠ م	القطعة رقم (١٤٠٧)	٢٥٠٠ م	القطعة رقم (١٤٠٧)	٢٥٠٠ م	القطعة رقم (١٤٠٣)	٢٥٠٠ م	القطعة رقم (١٤٠٧)	٢٥٠٠ م	القطعة رقم (١٤٠٧)	٢٥٠٠ م	القطعة رقم (١٤٠٧)	٢٥٠٠ م	٢٤٤٩٩٦
١٤٠٦	القطعة رقم (١٤٠٤)	٢٥٠٠ م	القطعة رقم (١٤٠٨)	٢٥٠٠ م	القطعة رقم (١٤٠٨)	٢٥٠٠ م	القطعة رقم (١٤٠٤)	٢٥٠٠ م	القطعة رقم (١٤٠٨)	٢٥٠٠ م	القطعة رقم (١٤٠٨)	٢٥٠٠ م	القطعة رقم (١٤٠٩)	٢٥٠٠ م	٢٤٤٩٩٦
١٤٠٧	القطعة رقم (١٤٠٥)	٢٥٠٠ م	القطعة رقم (١٤٠٩)	٢٥٠٠ م	القطعة رقم (١٤٠٩)	٢٥٠٠ م	القطعة رقم (١٤٠٥)	٢٥٠٠ م	القطعة رقم (١٤٠٩)	٢٥٠٠ م	القطعة رقم (١٤٠٩)	٢٥٠٠ م	القطعة رقم (١٤٠٩)	٢٥٠٠ م	٢٤٥٠٠٠
١٤٠٨	القطعة رقم (١٤٠٦)	٢٥٠٠ م	القطعة رقم (١٤١٠)	٢٥٠٠ م	القطعة رقم (١٤١٠)	٢٥٠٠ م	القطعة رقم (١٤٠٦)	٢٥٠٠ م	القطعة رقم (١٤١٠)	٢٥٠٠ م	القطعة رقم (١٤١٠)	٢٥٠٠ م	القطعة رقم (١٤٠٩)	٢٥٠٠ م	٢٤٤٩٩٦
١٤٠٩	القطعة رقم (١٤٠٧)	٢٥٠٠ م	القطعة رقم (١٤١١)	٢٥٠٠ م	القطعة رقم (١٤١١)	٢٥٠٠ م	القطعة رقم (١٤٠٧)	٢٥٠٠ م	القطعة رقم (١٤١١)	٢٥٠٠ م	القطعة رقم (١٤١١)	٢٥٠٠ م	القطعة رقم (١٤٠٩)	٢٥٠٠ م	٢٤٥٠٠٠
١٤١٠	القطعة رقم (١٤٠٨)	٢٥٠٠ م	القطعة رقم (١٤١٢)	٢٥٠٠ م	القطعة رقم (١٤١٢)	٢٥٠٠ م	القطعة رقم (١٤٠٨)	٢٥٠٠ م	القطعة رقم (١٤١٢)	٢٥٠٠ م	القطعة رقم (١٤١٢)	٢٥٠٠ م	القطعة رقم (١٤٠٨)	٢٥٠٠ م	٢٤٤٩٩٥
١٤١١	القطعة رقم (١٤٠٩)	٢٥٠٠ م	القطعة رقم (١٤١٣)	٢٥٠٠ م	القطعة رقم (١٤١٣)	٢٥٠٠ م	القطعة رقم (١٤٠٩)	٢٥٠٠ م	القطعة رقم (١٤١٣)	٢٥٠٠ م	القطعة رقم (١٤١٣)	٢٥٠٠ م	القطعة رقم (١٤٠٩)	٢٥٠٠ م	٢٤٥٠٠٠

وكيل الشؤون الفنية

مدير ادارة التخطيط العمراني

رئيس قسم المساحة

المساح

م / متعب ال قعيد

م / ابراهيم الصبحي

ناصر الجميح

التقارير الفنية بإرقام و ابعاد و مساحات قطع الاراضي الواقعة ضمن البلوك رقم (٩٥)
 بالمخطط رقم (١٥٤٦) و العائد ملكيتها للمكرم صالحيد الله العسكر و عبد الرحمن بن عبد الله الهليل

رقم القطعة	شمال		جنوب		ملاحظات
	الحد	الطول	الحد	الطول	
١٤١٢	قطعة رقم (١٤١٠)	م ٢٥,٠٠٠	قطعة رقم (١٤١٤)	م ١٨,٠٠٠	المساحة ٤٤٩,٩٥
١٤١٣	قطعة رقم (١٤١١)	م ٢٥,٠٠٠	قطعة رقم (١٤١٢)	م ١٨,٠٠٠	٢٤٥,٠٠٠
١٤١٤	قطعة رقم (١٤١٣)	م ٢٥,٠٠٠	طريق عرض ١٥ متر بطول ٤١,٥ متر ثم يتكسر غربا بطول ١١,٥ متر الى الجنوب الغربي	طريق عرض ١٥ متر بطول ١٩,٣٩	٢٤٧٨,٦٢
١٤١٥	قطعة رقم (١٤١٣)	م ٢٥,٠٠٠	طريق عرض ١٥ متر بطول ١١,٥ متر ثم يتكسر الى الشمال الغربي بطول ٤,٥ متر	طريق عرض ١٥ متر بطول ١٥,٨٩	٢٤٧٨,٧٠

المساح رئيس قسم المساحة وكيل الشؤون الفنية مدير ادارة التخطيط العمراني

ناصر الجميح / متعب ال قعيد / ابراهيم الصحبي م / م

التقرير الفنية بآرقام و ابعاد و مساحات قطع الاراضي الواقعة ضمن البلوك رقم (٩١)
 بالمخطط رقم (١٥٤٦) و العاكد ملكيتها للمكرم صالح العيد الله العسكر و عبد الرحمن بن عبد الله الهليل

رقم القطعة	شمال		جنوب		شرق		غرب		ملاحظات
	الطول	الحد	الطول	الحد	الطول	الحد	الطول	الحد	
١٤١٦	١٧,٠٠٠ م	جزء من القطعة رقم (١٤١٩)	٢٦,٣٩٩ م	طريق عرض ١٥ متر	٢٦,٣٩٩ م	قطعة رقم (١٤١٧)	٢١,٣٩٩ م	قطعة رقم (١٤١٧)	٢٤٤٤,٣٣
١٤١٧	١٦,٠٠٠ م	جزء من القطعتين رقم (١٤١٩ و ١٤٢٠)	٢٦,٣٩٩ م	طريق عرض ١٥ متر	٢٦,٣٩٩ م	قطعة رقم (١٤١٧)	٢١,٣٩٩ م	قطعة رقم (١٤١٨)	٢٤٢٢,٧٨
١٤١٨	١٧,٠٠٠ م	جزء من القطعة رقم (١٤٢٠)	٢٦,٣٩٩ م	طريق عرض ١٥ متر	٢٦,٣٩٩ م	قطعة رقم (١٤١٧)	٢١,٣٩٩ م	طريق عرض ١٥ متر	٢٤٤٤,١٧
١٤١٩	٢٥,٠٠٠ م	قطعة رقم (١٤٢١)	١٨,٠٠٠ م	طريق عرض ١٥ متر	١٨,٠٠٠ م	قطعة رقم (١٤١٧)	١٨,٠٠٠ م	قطعة رقم (١٤٢٠)	٢٤٥٠,٠٣
١٤٢٠	٢٥,٠٠٠ م	قطعة رقم (١٤٢٢)	١٨,٠٠٠ م	طريق عرض ١٥ متر	١٨,٠٠٠ م	قطعة رقم (١٤١٩)	١٨,٠٠٠ م	طريق عرض ١٥ متر	٢٤٥٠,٠٠
١٤٢١	٢٥,٠٠٠ م	قطعة رقم (١٤٢٣)	١٨,٠٠٠ م	طريق عرض ١٥ متر	١٨,٠٠٠ م	قطعة رقم (١٤٢١)	١٨,٠٠٠ م	قطعة رقم (١٤٢٢)	٢٤٥٠,٠٣
١٤٢٢	٢٥,٠٠٠ م	قطعة رقم (١٤٢٤)	١٨,٠٠٠ م	طريق عرض ١٥ متر	١٨,٠٠٠ م	قطعة رقم (١٤٢١)	١٨,٠٠٠ م	طريق عرض ١٥ متر	٢٤٥٠,٠٠
١٤٢٣	٢٥,٠٠٠ م	قطعة رقم (١٤٢٥)	١٨,٠٠٠ م	طريق عرض ١٥ متر	١٨,٠٠٠ م	طريق عرض ١٥ متر	١٨,٠٠٠ م	قطعة رقم (١٤٢٤)	٢٤٥٠,٠٢
١٤٢٤	٢٥,٠٠٠ م	قطعة رقم (١٤٢٦)	١٨,٠٠٠ م	قطعة رقم (١٤٢٣)	١٨,٠٠٠ م	قطعة رقم (١٤٢٣)	١٨,٠٠٠ م	طريق عرض ١٥ متر	٢٤٥٠,٠٠
١٤٢٥	٢٥,٠٠٠ م	قطعة رقم (١٤٢٧)	١٨,٠٠٠ م	طريق عرض ١٥ متر	١٨,٠٠٠ م	طريق عرض ١٥ متر	١٨,٠٠٠ م	قطعة رقم (١٤٢١)	٢٤٥٠,٠٢
١٤٢٦	٢٥,٠٠٠ م	قطعة رقم (١٤٢٨)	١٨,٠٠٠ م	قطعة رقم (١٤٢٥)	١٨,٠٠٠ م	قطعة رقم (١٤٢٥)	١٨,٠٠٠ م	طريق عرض ١٥ متر	٢٤٥٠,٠٠
١٤٢٧	٢٥,٠٠٠ م	قطعة رقم (١٤٢٩)	١٨,٠٠٠ م	طريق عرض ١٥ متر	١٨,٠٠٠ م	طريق عرض ١٥ متر	١٨,٠٠٠ م	قطعة رقم (١٤٢٨)	٢٤٥٠,٠١
١٤٢٨	٢٥,٠٠٠ م	قطعة رقم (١٤٣١)	١٨,٠٠٠ م	قطعة رقم (١٤٣٠)	١٨,٠٠٠ م	قطعة رقم (١٤٢٧)	١٨,٠٠٠ م	طريق عرض ١٥ متر	٢٤٥٠,٠٠

وكيل الشئون الفنية

مدير ادارة التخطيط العمراني

رئيس قسم المساحة

المساح

م / متعب ال قعيد

م / ابراهيم الصحبي

ناصر الجميح

التقارير الفنية بإرقام و ابعاد و مساحات قطع الاراضي الواقعة ضمن البلوك رقم (٩٦)
 بالمخطط رقم (١٥٤٦) و العائد ملكيتها للمكرم صالح عبد الله العسكر و عبد الرحمن بن عبد الله الهليل

رقم القطعة	شمال		جنوب		شرق		غرب		ملاحظات
	الطول	الحد	الطول	الحد	الطول	الحد	الطول	الحد	
١٤٢٩	٢٥,٠٠ م	قطعة رقم (١٤٢٧)	٢٥,٠٠ م	قطعة رقم (١٤٣١)	١٨,٠٠ م	طريق عرض ١٥ متر	١٨,٠٠ م	قطعة رقم (١٤٢٠)	٢٤٥,٠٠١ م
١٤٣٠	٢٥,٠٠ م	قطعة رقم (١٤٢٨)	٢٥,٠٠ م	قطعة رقم (١٤٣٢)	١٨,٠٠ م	طريق عرض ١٥ متر	١٨,٠٠ م	قطعة رقم (١٤٢٩)	٢٤٥,٠٠٠ م
١٤٣١	٢٥,٠٠ م	قطعة رقم (١٤٢٩)	٢٥,٠٠ م	طريق عرض ١٥ متر و جولة كهرباء يبدأ من الشرق الى الغرب بطول ١٢٣٢م ثم يكسر شمالا بطول ١٢٣م ثم يكسر غربا بطول ١٠٠م	١٨,٠٠ م	طريق عرض ١٥ متر يبدأ من الشمال الى الجنوب بطول ١٥٨٨م ثم يكسر الى الجنوب الغربي بطول ٤١٥م	١٧,٠٩ م	قطعة رقم (١٤٣٢)	٢٤٧٥,٤١ م
١٤٣٢	٢٥,٠٠ م	قطعة رقم (١٤٢٠)	٢٥,٠٠ م	طريق عرض ١٥ متر و جولة كهرباء يبدأ من الشرق الى الغرب بطول ١٢٣٢م ثم يكسر جنوبا بطول ١٢٣م ثم يكسر غربا بطول ١١٤م	١٧,٠٩ م	طريق عرض ١٥ متر يبدأ من الشمال الى الجنوب بطول ١٥٨٨م ثم يكسر الى الجنوب الشرقي بطول ٤١٥م	١٧,٠٩ م	قطعة رقم (١٤٣١)	٢٤٧٨,٨٠ م

المساح رئيس قسم المساحة وكيل الشؤون الفنية مدير ادارة التخطيط العمراني

ناصر الجبيح / ابراهيم الصبحي / متعب ال قعيد

التقارير الفنية بأرقام و ابعاد و مساحات قطع الاراضي الواقعة ضمن البلوك رقم (٩٧)
 بالمخطط رقم (١٥٤٦) و العائد ملكيتها للمكرم صالحبند الله العسكر و عبد الرحمن بن عبد الله الهليل

رقم القطعة	شمال		جنوب		شرق		غرب		ملاحظات
	الطول	الحد	الطول	الحد	الطول	الحد	الحد	الطول	
١٤٣٣	١٧,٠٠٠ م	قطعة رقم (١٤٣١)	٢٣,٣٩٩ م	طريق عرض ١٥ متر	٢٣,٦٥٥ م	قطعة رقم (١٤٣٤)	٢٤٤,٢٥٠ م	قطعة رقم (١٤٣٤)	
١٤٣٤	١٦,١٠٠ م	جزء من القطعتين رقم (١٤٣٧ و ١٤٣٧)	٢٣,٦٥٥ م	قطعة رقم (١٤٣٣)	٢١,٣٩٩ م	قطعة رقم (١٤٣٥)	٤١٥,٢٨٠ م	قطعة رقم (١٤٣٥)	
١٤٣٥	١٧,٠٠٠ م	جزء من القطعة رقم (١٤٣٧)	٢١,٣٩٩ م	قطعة رقم (١٤٣٤)	٢٣,٣٩٩ م	طريق عرض ٢٠ متر	٤٤٤,١٧٠ م	طريق عرض ٢٠ متر	
١٤٣٦	٢٥,٠٠٠ م	قطعة رقم (١٤٣٨)	١٨,٠٠٠ م	طريق عرض ١٥ متر	١٨,٠٠٠ م	قطعة رقم (١٤٣٧)	٤٥٠,٠٠٠ م	قطعة رقم (١٤٣٧)	
١٤٣٧	٢٥,٠٠٠ م	قطعة رقم (١٤٣٩)	١٨,٠٠٠ م	قطعة رقم (١٤٣١)	١٨,٠٠٠ م	طريق عرض ٢٠ متر	٤٥٠,٠٠٠ م	طريق عرض ٢٠ متر	
١٤٣٨	٢٥,٠٠٠ م	قطعة رقم (١٤٤٠)	١٨,٠٠٠ م	طريق عرض ١٥ متر	١٨,٠٠٠ م	قطعة رقم (١٤٣٩)	٤٥٠,٠٠٠ م	قطعة رقم (١٤٣٩)	
١٤٣٩	٢٥,٠٠٠ م	قطعة رقم (١٤٤١)	١٨,٠٠٠ م	قطعة رقم (١٤٣٨)	١٨,٠٠٠ م	طريق عرض ٢٠ متر	٤٥٠,٠٠٠ م	طريق عرض ٢٠ متر	
١٤٤٠	٢٥,٠٠٠ م	قطعة رقم (١٤٤٢)	١٨,٠٠٠ م	طريق عرض ١٥ متر	١٨,٠٠٠ م	قطعة رقم (١٤٤١)	٤٥٠,٠٠٠ م	قطعة رقم (١٤٤١)	
١٤٤١	٢٥,٠٠٠ م	قطعة رقم (١٤٤٣)	١٨,٠٠٠ م	قطعة رقم (١٤٤٣)	١٨,٠٠٠ م	طريق عرض ٢٠ متر	٤٥٠,٠٠٠ م	طريق عرض ٢٠ متر	
١٤٤٢	٢٥,٠٠٠ م	قطعة رقم (١٤٤٤)	١٨,٠٠٠ م	قطعة رقم (١٤٤٤)	١٨,٠٠٠ م	طريق عرض ٢٠ متر	٤٥٠,٠٠٠ م	طريق عرض ٢٠ متر	
١٤٤٣	٢٥,٠٠٠ م	قطعة رقم (١٤٤٥)	١٨,٠٠٠ م	قطعة رقم (١٤٤٢)	١٨,٠٠٠ م	طريق عرض ٢٠ متر	٤٥٠,٠٠٠ م	طريق عرض ٢٠ متر	
١٤٤٤	٢٥,٠٠٠ م	قطعة رقم (١٤٤٦)	١٨,٠٠٠ م	قطعة رقم (١٤٤١)	١٨,٠٠٠ م	طريق عرض ١٥ متر	٤٥٠,٠٠٠ م	قطعة رقم (١٤٤٥)	
١٤٤٥	٢٥,٠٠٠ م	قطعة رقم (١٤٤٧)	١٨,٠٠٠ م	قطعة رقم (١٤٤٤)	١٨,٠٠٠ م	طريق عرض ٢٠ متر	٤٥٠,٠٠٠ م	طريق عرض ٢٠ متر	

وكيل الشئون الفنية وكيل الشئون العمراني مدير ادارة التخطيط العمراني رئيس قسم المساحة المساح

م / متعب ال قعيد م / ابراهيم الصبحي ناصر الجميح

التقارير الفنية بآرقام و ابعاد و مساحات قطع الاراضى الواقعة ضمن البلوك رقم (٩٧)
بالمخطط رقم (١٥٤٦) و العائد ملكيتها للمكرم صالح عبد الله العسكر و عبد الرحمن بن عبد الله الهليل

رقم القطعة	شمال		جنوب		الحد	شرق		غرب		ملاحظات
	الطول	الحد	الطول	الحد		الطول	الحد	الطول	الحد	
١٤٤٦	٢٥,٠٠٠ م	قطعة رقم (١٤٤٤)	٢٥,٠٠٠ م	قطعة رقم (١٤٤٨)	طريق عرض ١٥ متر	١٨,٠٠٠ م	قطعة رقم (١٤٤٧)	١٨,٠٠٠ م	قطعة رقم (١٤٤٧)	٢٤٥,٠٠٠ م
١٤٤٧	٢٥,٠٠٠ م	قطعة رقم (١٤٤٥)	٢٥,٠٠٠ م	قطعة رقم (١٤٤٩)	طريق عرض ٢٠ متر	١٨,٠٠٠ م	قطعة رقم (١٤٤٦)	١٨,٠٠٠ م	طريق عرض ٢٠ متر	٢٤٥,٠٠٠ م
١٤٤٨	٢٥,٠٠٠ م	قطعة رقم (١٤٤٦)	طريق عرض ١٥ متر بطول ١١,٥٠٠ متر	طريق عرض ١٥ متر بينا من الشرق الى الجنوب الغربى بطول ٤,٥٠٠ متر ثم يتكسر غربا بطول ١١,٥٠٠ متر	طريق عرض ١٥ متر بينا من الشمال الغربى بطول ٤,٥٠٠ متر	١٥,٩٨٩ م	قطعة رقم (١٤٤٨)	١٥,٩٨٩ م	قطعة رقم (١٤٤٩)	٢٤٧٨,٦٩ م
١٤٤٩	٢٥,٠٠٠ م	قطعة رقم (١٤٤٧)	طريق عرض ٢٠ متر بطول ١١,٥٠٠ متر	طريق عرض ٢٠ متر بينا من الشرق الى الغربى بطول ٤,٥٠٠ متر	طريق عرض ٢٠ متر	١٥,٩٨٩ م	قطعة رقم (١٤٤٨)	١٥,٩٨٩ م	طريق عرض ٢٠ متر	٢٤٧٨,٧٠ م

وكيل الشؤون الفنية

مدير ادارة التخطيط العمرانى

رئيس قسم المساحة

المساح

م / متعب ال قعيد

م / ابراهيم الصحبى

ناصر الجميح

التقارير الفنية بإرقام و ابعاد و مساحات قطع الاراضي الواقعة ضمن البلوك رقم (٩٨)
 بالمخطط رقم (١٥٤٦) و العائد ملكيتها للمكرم صالح عبد الله العسكر و عبد الرحمن بن عبد الله الهليل

رقم القطعة	شمال		جنوب		شرق		غرب		ملاحظات
	الحد	الطول	الحد	الطول	الحد	الطول	الحد	الطول	
١٤٥٠	طريق عرض ١٥ متر يبدأ من الشرق الى الشمال الغربي بطول ٤٩٥ متر ثم يتكسر الى الغرب بطول ٢٨٠ متر	٣١٥٠ م	قطعة رقم (١٤٥١)	١٣٥٠ م	طريق عرض ١٥ متر	١٧٠٠ م	جزء من قطعة رقم (١٤٥٣)	٢ م ٥١٩,٣٧	
١٤٥١	قطعة رقم (١٤٥٠)	٣١٥٠ م	قطعة رقم (١٤٥٢)	١٦٠٠ م	طريق عرض ١٥ متر	١٦٠٠ م	جزء من القطعتين رقم (١٤٥٤ و ١٤٥٣)	٢ م ٥٢٣,٩٩	
١٤٥٢	قطعة رقم (١٤٥١)	٢٨٠٠ م	طريق عرض ١٥ متر	٢٨٠٠ م	طريق عرض ١٥ متر يبدأ من الشمال الى الجنوب بطول ٣٣٥ متر ثم يتكسر الى الجنوب الغربي بطول ٤٩٥ متر	١٧٠٠ م	جزء من قطعة رقم (١٤٥٤)	٢ م ٥١٩,٣١	
١٤٥٣	طريق عرض ١٥ متر	١٨٠٠ م	قطعة رقم (١٤٥٤)	٢٥٠٠ م	القطعة رقم (١٤٥٥) وجزء من القطعة رقم (١٤٥١)	٢٥٠٠ م	قطعة رقم (١٤٥٥)	٢ م ٤٥٠,٠٠	
١٤٥٤	قطعة رقم (١٤٥٣)	١٨٠٠ م	طريق عرض ١٥ متر	١٨٠٠ م	القطعة رقم (١٤٥٦) وجزء من القطعة رقم (١٤٥١)	٢٥٠٠ م	قطعة رقم (١٤٥٦)	٢ م ٤٥٠,٠٠	
١٤٥٥	طريق عرض ١٥ متر	١٨٠٠ م	قطعة رقم (١٤٥١)	٢٥٠٠ م	قطعة رقم (١٤٥٣)	٢٥٠٠ م	قطعة رقم (١٤٥٧)	٢ م ٤٥٠,٠٠	
١٤٥٦	قطعة رقم (١٤٥٥)	١٨٠٠ م	طريق عرض ١٥ متر	١٨٠٠ م	قطعة رقم (١٤٥٤)	٢٥٠٠ م	قطعة رقم (١٤٥٨)	٢ م ٤٥٠,٠٠	
١٤٥٧	طريق عرض ١٥ متر	١٨٠٠ م	قطعة رقم (١٤٥٨)	٢٥٠٠ م	قطعة رقم (١٤٥٥)	٢٥٠٠ م	قطعة رقم (١٤٥٩)	٢ م ٤٥٠,٠٠	
١٤٥٨	قطعة رقم (١٤٥٧)	١٨٠٠ م	طريق عرض ١٥ متر	١٨٠٠ م	قطعة رقم (١٤٥٦)	٢٥٠٠ م	قطعة رقم (١٤٦٠)	٢ م ٤٥٠,٠٠	
١٤٥٩	طريق عرض ١٥ متر	١٨٠٠ م	قطعة رقم (١٤٦٠)	٢٥٠٠ م	قطعة رقم (١٤٥٧)	٢٥٠٠ م	قطعة رقم (١٤٦١)	٢ م ٤٥٠,٠٠	
١٤٦٠	قطعة رقم (١٤٥٩)	١٨٠٠ م	طريق عرض ١٥ متر	١٨٠٠ م	قطعة رقم (١٤٥٨)	٢٥٠٠ م	قطعة رقم (١٤٦٢)	٢ م ٤٥٠,٠٠	
١٤٦١	طريق عرض ١٥ متر	١٨٠٠ م	قطعة رقم (١٤٦٢)	٢٥٠٠ م	قطعة رقم (١٤٥٩)	٢٥٠٠ م	مسر مشاة عرض ٨ متر	٢ م ٤٥٠,٠٠	
١٤٦٢	قطعة رقم (١٤٦٠)	١٨٠٠ م	طريق عرض ١٥ متر	١٨٠٠ م	قطعة رقم (١٤٦١)	٢٥٠٠ م	مسر مشاة عرض ٨ متر	٢ م ٤٥٠,٠٠	

وكيل الشئون الفنية

مدير ادارة التخطيط العمراني

رئيس قسم المساحة

المساح

م / متعب ال قعيد

م / ابراهيم الصبحي

ناصر الجبيح

التقارير الفنية بأرقام و ابعاد و مساحات قطع الاراضي الواقعة ضمن البلوك رقم (٩٩)
بالمخطط رقم (١٥٤٦) و السائد ملكيتها للمكرم صاحبها الملك العسكري و عبد الرحمن بن عبد الله الهليل

رقم القطعة	شمال		جنوب		شرق		غرب		ملاحظات
	الطول	الحد	الطول	الحد	الطول	الحد	الطول	الحد	
١٤٦٣	٢٥,٠٠٠ م	قطعة رقم (١٤٦٥)	١٤,٥٠٠ م	طريق عرض ١٥ متر	١٨,٠٠٠ م	قطعة رقم (١٤٦٤)	٢٤٣,٨٧ م	قطعة رقم (١٤٦٤)	
١٤٦٤	٢٥,٠٠٠ م	قطعة رقم (١٤٦٦)	١٨,٠٠٠ م	قطعة رقم (١٤٦٣)	١٤,٥٠٠ م	طريق عرض ١٥ متر	٢٤٣,٨٨ م	طريق عرض ١٥ متر	
١٤٦٥	٢٥,٠٠٠ م	قطعة رقم (١٤٦٧)	١٨,٠٠٠ م	طريق عرض ١٥ متر	١٨,٠٠٠ م	قطعة رقم (١٤٦٦)	٢٤٥,٠٠٠ م	قطعة رقم (١٤٦٦)	
١٤٦٦	٢٥,٠٠٠ م	قطعة رقم (١٤٦٨)	١٨,٠٠٠ م	قطعة رقم (١٤٦٥)	١٨,٠٠٠ م	طريق عرض ١٥ متر	٢٤٥,٠٠٠ م	طريق عرض ١٥ متر	
١٤٦٧	٢٥,٠٠٠ م	قطعة رقم (١٤٦٩)	١٨,٠٠٠ م	طريق عرض ١٥ متر	١٨,٠٠٠ م	قطعة رقم (١٤٦٨)	٢٤٥,٠٠٠ م	قطعة رقم (١٤٦٨)	
١٤٦٨	٢٥,٠٠٠ م	قطعة رقم (١٤٧٠)	١٨,٠٠٠ م	قطعة رقم (١٤٦٧)	١٨,٠٠٠ م	طريق عرض ١٥ متر	٢٤٥,٠٠٠ م	طريق عرض ١٥ متر	
١٤٦٩	٢٥,٠٠٠ م	قطعة رقم (١٤٧١)	١٨,٠٠٠ م	طريق عرض ١٥ متر	١٨,٠٠٠ م	قطعة رقم (١٤٧٠)	٢٤٥,٠٠٠ م	قطعة رقم (١٤٧٠)	
١٤٧٠	٢٥,٠٠٠ م	قطعة رقم (١٤٧٢)	١٨,٠٠٠ م	قطعة رقم (١٤٦٩)	١٨,٠٠٠ م	طريق عرض ١٥ متر	٢٤٥,٠٠٠ م	طريق عرض ١٥ متر	
١٤٧١	٢٥,٠٠٠ م	قطعة رقم (١٤٧٣)	١٨,٠٠٠ م	طريق عرض ١٥ متر	١٨,٠٠٠ م	قطعة رقم (١٤٧٢)	٢٤٥,٠٠٠ م	قطعة رقم (١٤٧٢)	
١٤٧٢	٢٥,٠٠٠ م	قطعة رقم (١٤٧٤)	١٨,٠٠٠ م	قطعة رقم (١٤٧١)	١٨,٠٠٠ م	طريق عرض ١٥ متر	٢٤٥,٠٠٠ م	طريق عرض ١٥ متر	
١٤٧٣	٢٥,٠٠٠ م	قطعة رقم (١٤٧٥)	١٨,٠٠٠ م	طريق عرض ١٥ متر	١٨,٠٠٠ م	قطعة رقم (١٤٧٤)	٢٤٥,٠٠٠ م	قطعة رقم (١٤٧٤)	
١٤٧٤	٢٥,٠٠٠ م	قطعة رقم (١٤٧٦)	١٨,٠٠٠ م	قطعة رقم (١٤٧٣)	١٨,٠٠٠ م	طريق عرض ١٥ متر	٢٤٥,٠٠٠ م	طريق عرض ١٥ متر	
١٤٧٥	٢٥,٠٠٠ م	قطعة رقم (١٤٧٧)	١٨,٠٠٠ م	طريق عرض ١٥ متر	١٨,٠٠٠ م	قطعة رقم (١٤٧٦)	٢٤٤,٩٧ م	قطعة رقم (١٤٧٦)	

وكيل الشئون الفنية

مدير ادارة التخطيط العمراني

رئيس قسم المساحة

المساح

م / متعب ال قعيد

م / ابراهيم الصبحي

ناصر الجبيح

التقارير الفنية بإرقام و ابعاد و مساحات قطع الاراضي الواقعة ضمن البلوك رقم (٩٩)
 بالمخطط رقم (١٥٤٦) و العائد ملكيتها للمكرم صالح عبد الله العسكر و عبد الرحمن بن عبد الله الهليل

رقم القطعة	شمال		جنوب		شرق		غرب		ملاحظات
	الحد	الطول	الحد	الطول	الحد	الطول	الحد	الطول	
١٤٧٦	قطعة رقم (١٤٧٤)	٢٥,٠٠٠ م	قطعة رقم (١٤٧٨)	١٨,٠٠٠ م	قطعة رقم (١٤٧٥)	١٨,٠٠٠ م	طريق عرض ١٥ متر	٢٤٤٩,٩٧ م	
١٤٧٧	قطعة رقم (١٤٧٥)	٢٥,٠٠٠ م	قطعة رقم (١٤٧٩)	١٨,٠٠٠ م	طريق عرض ١٥ متر	١٨,٠٠٠ م	قطعة رقم (١٤٧٨)	٢٤٤٩,٩٧ م	
١٤٧٨	قطعة رقم (١٤٧٦)	٢٥,٠٠٠ م	قطعة رقم (١٤٨٠)	١٨,٠٠٠ م	قطعة رقم (١٤٧٧)	١٨,٠٠٠ م	طريق عرض ١٥ متر	٢٤٤٩,٩٧ م	
١٤٧٩	قطعة رقم (١٤٧٧)	٢٥,٠٠٠ م	طريق عرض ١٥ متر و فوهة كهوبه يبدأ من الشرق الى الغرب بطول ١٧٨٧م ثم يتكسر شمالا بطول ١٢١٣ متر ثم يتكسر غربا بطول ٢٠٠ متر	١٥,١١١ م	جزء من القطعة رقم (١٤٧٩)	١٥,١١١ م	قطعة رقم (١٤٨١) و (١٤٨٠) يبدأ من الشمال الى الجنوب بطول ١٥١١ متر ثم يتكسر الى الجنوب الشرقي بطول ١٠٠٠ متر	٢٤٥٥,٧٧ م	
١٤٨٠	قطعة رقم (١٤٧٨)	٢٥,٠٠٠ م	قطعة رقم (١٤٨١)	٢٥,٠٠٠ م	قطعة رقم (١٤٧٩)	١٥,١١١ م	طريق عرض ١٥ متر يبدأ من الشمال الى الجنوب بطول ١٥١٣ متر ثم يتكسر غربا بطول ١٠٠٠ متر	٢٣٧٧,٧٩ م	
١٤٨١	قطعة رقم (١٤٨٠)	٢٥,٠٠٠ م	طريق عرض ١٥ متر و فوهة كهوبه يبدأ من الشرق الى الجنوب بطول ١٧٨٥م ثم يتكسر جنوبا بطول ١٢١٣ متر ثم يتكسر جنوب غربا بطول ١٧٨٧م ثم يتكسر الى الشمال الغربي بطول ١٥١٣م	١٠,٦٠٠ م	قطعة رقم (١٤٧٩)	١٠,٦٠٠ م	طريق عرض ١٥ متر يبدأ من الشمال الى الجنوب بطول ١٥١٣ متر ثم يتكسر الى الجنوب الشرقي بطول ١١٨٥م	٢٤٥٧,٨٥ م	

وكيل الشئون الفنية

مدير ادارة التخطيط العمراني

رئيس قسم المساحة

المساح

م / متعب ال قعيد

م / ابراهيم الصبحي

ناصر الجميح

التقارير الفنية بآرقام و ابعاد و مساحات قطع الاراضي الواقعة ضمن البلوك رقم (١٠٠)
 بالمخطط رقم (١٥٤٦) و السائد ملكيتها للمكرم صالح عبد الله العسكر و عبد الرحمن بن عبد الله الهليل

رقم القطعة	شمال		جنوب		شرق		غرب		ملاحظات
	الطول	الحد	الطول	الحد	الطول	الحد	الطول	الحد	
١٤٨٣	٢٥,٠٠٠ م	قطعة رقم (١٤٨٤)	١٦,٣١٣ م	طريق عرض ١٥ متر	١٦,٣١٣ م	قطعة رقم (١٤٨٣)	١٧,١١٣ م	قطعة رقم (١٤٨٣)	٢٤٨٦,٤٠
١٤٨٣	٢٥,٠٠٠ م	قطعة رقم (١٤٨٥)	١٧,١١٣ م	قطعة رقم (١٤٨٧)	١٦,٣١٣ م	طريق عرض ١٥ متر	١٦,٣١٣ م	طريق عرض ١٥ متر	٢٤٨٣,٦٥
١٤٨٤	٢٥,٠٠٠ م	قطعة رقم (١٤٨٦)	١٧,١١٣ م	طريق عرض ١٥ متر	١٧,١١٣ م	قطعة رقم (١٤٨٥)	١٧,١١٣ م	قطعة رقم (١٤٨٥)	٢٤٥٠,٠٠
١٤٨٥	٢٥,٠٠٠ م	قطعة رقم (١٤٨٧)	١٧,١١٣ م	قطعة رقم (١٤٨٧)	١٧,١١٣ م	قطعة رقم (١٤٨٤)	١٧,١١٣ م	طريق عرض ١٥ متر	٢٤٥٠,٠٠
١٤٨٦	٢٥,٠٠٠ م	قطعة رقم (١٤٨٤)	١٧,١١٣ م	طريق عرض ١٥ متر	١٧,١١٣ م	قطعة رقم (١٤٨٧)	١٧,١١٣ م	قطعة رقم (١٤٨٧)	٢٤٥٠,٠٠
١٤٨٧	٢٥,٠٠٠ م	قطعة رقم (١٤٨٥)	١٧,١١٣ م	قطعة رقم (١٤٨٩)	١٧,١١٣ م	قطعة رقم (١٤٨٦)	١٧,١١٣ م	طريق عرض ١٥ متر	٢٤٥٠,٠٠
١٤٨٨	٢٥,٠٠٠ م	قطعة رقم (١٤٨٦)	١٧,١١٣ م	قطعة رقم (١٤٩٠)	١٧,١١٣ م	طريق عرض ١٥ متر	١٧,١١٣ م	قطعة رقم (١٤٨٩)	٢٤٥٠,٠٠
١٤٨٩	٢٥,٠٠٠ م	قطعة رقم (١٤٨٧)	١٧,١١٣ م	قطعة رقم (١٤٩١)	١٧,١١٣ م	قطعة رقم (١٤٨٨)	١٧,١١٣ م	طريق عرض ١٥ متر	٢٤٥٠,٠٠
١٤٩٠	٢٥,٠٠٠ م	قطعة رقم (١٤٨٨)	١٧,١١٣ م	قطعة رقم (١٤٩٢)	١٧,١١٣ م	طريق عرض ١٥ متر	١٧,١١٣ م	قطعة رقم (١٤٩١)	٢٤٥٠,٠٠
١٤٩١	٢٥,٠٠٠ م	قطعة رقم (١٤٨٩)	١٧,١١٣ م	قطعة رقم (١٤٩٣)	١٧,١١٣ م	قطعة رقم (١٤٩٠)	١٧,١١٣ م	طريق عرض ١٥ متر	٢٤٥٠,٠٠
١٤٩٢	٢٥,٠٠٠ م	قطعة رقم (١٤٩٠)	١٧,١١٣ م	قطعة رقم (١٤٩٤)	١٧,١١٣ م	طريق عرض ١٥ متر	١٧,١١٣ م	قطعة رقم (١٤٩٣)	٢٤٥٠,٠٠
١٤٩٣	٢٥,٠٠٠ م	قطعة رقم (١٤٩١)	١٧,١١٣ م	قطعة رقم (١٤٩٥)	١٧,١١٣ م	قطعة رقم (١٤٩٢)	١٧,١١٣ م	طريق عرض ١٥ متر	٢٤٥٠,٠٠
١٤٩٤	٢٥,٠٠٠ م	قطعة رقم (١٤٩٢)	١٧,١١٣ م	قطعة رقم (١٤٩٦)	١٧,١١٣ م	طريق عرض ١٥ متر	١٧,١١٣ م	قطعة رقم (١٤٩٥)	٢٤٥٠,٠٠

وكيل الشئون الفنية

مدير ادارة التخطيط العمراني

رئيس قسم المساحة

المساح

م / متعب ال قعيد

م / ابراهيم الصبحي

ناصر الجبيح

التقارير الفنية بإرقام و ابعاد و مساحات قطع الاراضى الواقعة ضمن البلوك رقم (١٠٠)
 بالمخطط رقم (١٥٤٦) و العائد ملكيتها للمكرم صالح عبد الله العسكر و عبد الرحمن بن عبد الله الهليل

رقم القطعة	شمال		جنوب		شرق		غرب		ملاحظات
	الطول	الحد	الطول	الحد	الطول	الحد	الطول	الحد	
١٤٩٥	٢٥,٠٠٠ م	قطعة رقم (١٤٩٣)	٢٥,٠٠٠ م	قطعة رقم (١٤٩٧)	١٨,٠٠٠ م	قطعة رقم (١٤٩٤)	١٨,٠٠٠ م	طريق عرض ١٥ متر	المساحة ٢٤٥,٠٠٠ م
١٤٩٦	٢٥,٠٠٠ م	قطعة رقم (١٤٩٤)	٢٥,٠٠٠ م	قطعة رقم (١٤٩٨)	١٨,٠٠٠ م	طريق عرض ١٥ متر	١٨,٠٠٠ م	قطعة رقم (١٤٩٧)	٢٤٥,٠٠٠ م
١٤٩٧	٢٥,٠٠٠ م	قطعة رقم (١٤٩٥)	٢٥,٠٠٠ م	قطعة رقم (١٤٩٩)	١٨,٠٠٠ م	قطعة رقم (١٤٩٦)	١٨,٠٠٠ م	طريق عرض ١٥ متر	٢٤٥,٠٠٠ م
١٤٩٨	٢٥,٠٠٠ م	قطعة رقم (١٤٩٦)	٢٥,٠٠٠ م	قطعة رقم (١٥٠٠)	٢٢,٣١٩ م	طريق عرض ١٥ متر	٢٢,٣١٩ م	القطعة رقم ١٤٩٩ و جزء من القطعة رقم ١٥٠١	٢٥٧,٩٨٤ م
١٤٩٩	٢٥,٠٠٠ م	قطعة رقم (١٤٩٧)	٢٢,٥٥٥ م	قطعة رقم (١٥٠١)	١٨,٠٠٠ م	جزء من القطعة رقم (١٤٩٨)	١٨,٠٠٠ م	طريق عرض ١٥ متر و طريق عرض ١٥ متر ثم يتكسر طريق عرض ١٥ متر و طريق عرض ١٥ متر ثم يتكسر طريق عرض ١٥ متر ثم يتكسر طريق عرض ١٥ متر	٢٤٥١,٧٩ م
١٥٠٠	٢٥,٠٠٠ م	قطعة رقم (١٤٩٨)	٣٥,٩٨٢ م	طريق عرض ١٥ متر	٢١,٨٨١ متر	طريق عرض ١٥ متر يبدأ من الشمال الى الجنوب الشرقى و القطعة رقم ١٥٠٢ و ١٥٠٣ و ١٥٠٤ يبدأ من الشمال الى الجنوب و القطعة رقم ١٥٠١	١٨,٠٠٠ م	طريق عرض ١٥ متر و طريق عرض ١٥ متر ثم يتكسر طريق عرض ١٥ متر ثم يتكسر طريق عرض ١٥ متر ثم يتكسر طريق عرض ١٥ متر	٢٤٣٧,٢٤ م
١٥٠١	٢٢,٥٥٥ م	قطعة رقم (١٤٩٩)	٢٥,٠٠٠ م	قطعة رقم (١٥٠٢)	١٨,٠٠٠ م	جزء من القطعتين رقم (١٤٩٨) و (١٥٠٠)	١٨,٠٠٠ م	طريق عرض ١٥ متر و طريق عرض ١٥ متر ثم يتكسر طريق عرض ١٥ متر ثم يتكسر طريق عرض ١٥ متر ثم يتكسر طريق عرض ١٥ متر	٢٤٣٧,٤٢ م
١٥٠٢	٢٥,٠٠٠ م	قطعة رقم (١٥٠١)	٢٥,٠٠٠ م	قطعة رقم (١٥٠٣)	١٨,٠٠٠ م	جزء من القطعة رقم (١٥٠٠)	١٨,٠٠٠ م	طريق عرض ١٥ متر يبدأ من الشمال الى الجنوب الشرقى بطول ١١٦٤ متر	٢٤٥٠,٠٠٠ م
١٥٠٣	٢٥,٠٠٠ م	قطعة رقم (١٥٠٢)	٢٥,٠٠٠ م	طريق عرض ١٥ متر الشرق الى الجنوب الغربى بطول ٢٧٧٨ متر ثم يتكسر الى الغرب بطول ٢٩٠٥ متر	٢٥,٠٠٠ م	قطعة رقم (١٥٠٠) يبدأ من الشمال الى الجنوب الشرقى بطول ١١٦٤ متر	٢٥,٠٠٠ م	طريق عرض ١٥ متر يبدأ من الشمال الى الجنوب الشرقى بطول ١١٦٤ متر ثم يتكسر الى الجنوب الشرقى بطول ١١٦٤ متر	٢٤٧٤,٥٨ م

وكيل الشئون الفنية

مدير ادارة التخطيط العمرانى

رئيس قسم المساحة

المساح

م / متعب ال قعيد

م / ابراهيم الصحبى

ناصر الجبيح

التقرير الفنية بأرقام و ابعاد و مساحات قطع الاراضي الواقعة ضمن البلوك رقم (١٠١)
 بالمخطط رقم (١٥٤٦) و العائد ملكيتها للمكرم صالح العيد الله العسكر و عبد الرحمن بن عبد الله الهليل

رقم القطعة	شمال		جنوب		شرق		غرب		ملاحظات
	الطول	الحد	الطول	الحد	الطول	الحد	الطول	الحد	
١٥٠٤	طريق عرض ١٥ متر يتبدا من الشرق الى الشمال العرض بطول ٤١٥م متر ثم يتكسر الى الغرب بطول ١١٥ متر	قطعة رقم (١٥٠٦)	٢٥٠٠٠ م	١٩٠٢٤ م	طريق عرض ١٥ متر	٢٢٢٧٤ م	١٩٠٢٤ م	قطعة رقم (١٥٠٥)	٢٠٥١٢,٤٤
١٥٠٥	طريق عرض ١٥ متر يتبدا من الشرق الى الغرب بطول ١١٥ متر ثم يتكسر الى الجنوب الغرب بطول ٤١٥ متر	قطعة رقم (١٥٠٧)	٢٥٠٠٠ م	٢٢٢٧٤ م	قطعة رقم (١٥٠٤)	٢٢٢٧٤ م	١٩٠٢٤ م	طريق عرض ٢٠ متر	٢٠٥١٢,٤٠
١٥٠٦	قطعة رقم (١٥٠٤)	قطعة رقم (١٥٠٨)	٢٥٠٠٠ م	١٨٠٠٠ م	طريق عرض ١٥ متر	١٨٠٠٠ م	١٨٠٠٠ م	قطعة رقم (١٥٠٧)	٢٠٤٥٠,٠٠٠
١٥٠٧	قطعة رقم (١٥٠٥)	قطعة رقم (١٥٠٩)	٢٥٠٠٠ م	١٨٠٠٠ م	قطعة رقم (١٥٠٦)	١٨٠٠٠ م	١٨٠٠٠ م	طريق عرض ٢٠ متر	٢٠٤٤٩,٩٧
١٥٠٨	قطعة رقم (١٥٠٦)	قطعة رقم (١٥١٠)	٢٥٠٠٠ م	١٨٠٠٠ م	طريق عرض ١٥ متر	١٨٠٠٠ م	١٨٠٠٠ م	قطعة رقم (١٥٠٩)	٢٠٤٥٠,٠٠٠
١٥٠٩	قطعة رقم (١٥٠٧)	قطعة رقم (١٥١١)	٢٥٠٠٠ م	١٨٠٠٠ م	قطعة رقم (١٥٠٨)	١٨٠٠٠ م	١٨٠٠٠ م	طريق عرض ٢٠ متر	٢٠٤٤٩,٩٧
١٥١٠	قطعة رقم (١٥٠٨)	قطعة رقم (١٥١٢)	٢٥٠٠٠ م	١٨٠٠٠ م	طريق عرض ١٥ متر	١٨٠٠٠ م	١٨٠٠٠ م	قطعة رقم (١٥١١)	٢٠٤٥٠,٠٠٠
١٥١١	قطعة رقم (١٥٠٩)	قطعة رقم (١٥١٣)	٢٥٠٠٠ م	١٨٠٠٠ م	قطعة رقم (١٥١٠)	١٨٠٠٠ م	١٨٠٠٠ م	طريق عرض ٢٠ متر	٢٠٤٤٩,٩٦
١٥١٢	قطعة رقم (١٥١٠)	قطعة رقم (١٥١٤)	٢٥٠٠٠ م	١٨٠٠٠ م	طريق عرض ١٥ متر	١٨٠٠٠ م	١٨٠٠٠ م	قطعة رقم (١٥١٣)	٢٠٤٥٠,٠٠٠
١٥١٣	قطعة رقم (١٥١١)	قطعة رقم (١٥١٥)	٢٥٠٠٠ م	١٨٠٠٠ م	قطعة رقم (١٥١٢)	١٨٠٠٠ م	١٨٠٠٠ م	طريق عرض ٢٠ متر	٢٠٤٤٩,٩٦
١٥١٤	قطعة رقم (١٥١٢)	قطعة رقم (١٥١٦)	٢٥٠٠٠ م	١٨٠٠٠ م	طريق عرض ١٥ متر	١٨٠٠٠ م	١٨٠٠٠ م	قطعة رقم (١٥١٥)	٢٠٤٥٠,٠٠٠
١٥١٥	قطعة رقم (١٥١٣)	قطعة رقم (١٥١٧)	٢٥٠٠٠ م	١٨٠٠٠ م	قطعة رقم (١٥١٤)	١٨٠٠٠ م	١٨٠٠٠ م	طريق عرض ٢٠ متر	٢٠٤٤٩,٩٦
١٥١٦	قطعة رقم (١٥١٤)	قطعة رقم (١٥١٨)	٢٥٠٠٠ م	١٨٠٠٠ م	طريق عرض ١٥ متر	١٨٠٠٠ م	١٨٠٠٠ م	قطعة رقم (١٥١٧)	٢٠٤٥٠,٠٠٠

وكيل الشؤون الفنية

مدير ادارة التخطيط العمراني

رئيس قسم المساحة

المساح

م / متعب ال قعيد

م / ابراهيم الصحبي

ناصر الجمييع

التقارير الفنية بآرقام و ابعاد و مساحات قطع الاراضي الواقعة ضمن البلوك رقم (١٠١)
 بالمخطط رقم (١٥٤٦) و العائد ملكيتها للمكرم صالح عبد الله العسكر و عبد الرحمن بن عبد الله الهليل

ملاحظات	المساحة	غرب		شرق		جنوب		شمال		رقم القطعة
		الحد	الطول	الحد	الطول	الحد	الطول	الحد	الطول	
	٢ ٤٤٩,٩٦١	طريق عرض ٢٠ متر	١٨٠,٠٠٠ م	قطعة رقم (١٥١٦)	١٨٠,٠٠٠ م	قطعة رقم (١٥١٩)	٢٥٠,٠٠٠ م	قطعة رقم (١٥١٥)	٢٥٠,٠٠٠ م	١٥١٧
	٢ ٤٥٠,٠٠٠	قطعة رقم (١٥١٩)	١٨٠,٠٠٠ م	طريق عرض ١٥ متر	١٨٠,٠٠٠ م	قطعة رقم (١٥٢٠)	٢٥٠,٠٠٠ م	قطعة رقم (١٥١٦)	٢٥٠,٠٠٠ م	١٥١٨
	٢ ٤٤٩,٩٥٥	طريق عرض ٢٠ متر	١٨٠,٠٠٠ م	قطعة رقم (١٥١٨)	١٨٠,٠٠٠ م	قطعة رقم (١٥٢١)	٢٥٠,٠٠٠ م	قطعة رقم (١٥١٧)	٢٥٠,٠٠٠ م	١٥١٩
	٢ ٤٥١,٣٢٢	قطعة رقم (١٥٢١)	١٨٠,١١٣ م	طريق عرض ١٥ متر	١٨٠,١١٣ م	ممر مشاة عرض ٨ متر	٢٥٠,٠٠٠ م	قطعة رقم (١٥١٨)	٢٥٠,٠٠٠ م	١٥٢٠
	٢ ٤٥٣,١٨	طريق عرض ٢٠ متر	١٨٠,١١٣ م	قطعة رقم (١٥٢٠)	١٨٠,١١٣ م	ممر مشاة عرض ٨ متر	٢٥٠,٠٠٠ م	قطعة رقم (١٥١٩)	٢٥٠,٠٠٠ م	١٥٢١

وكيل الشؤون الفنية مدير ادارة التخطيط العمراني رئيس قسم المساحة المساح

م / متعب ال قعيد م / ابراهيم الصبحي ناصر الجميح

التشاور الفنية بإرقام و ابعاد و مساحات قطع الاراضي الواقعة ضمن البلوك رقم (١٠٢)
 بالمخطط رقم (١٥٤٦) و العائد ملكيتها للمكرم صالح العيد الله العسكر و عبد الرحمن بن عبد الله الهليل

ملاحظات	المساحة	غرب		شرق		جنوب		شمال		رقم القطعة
		الحد	الطول	الحد	الطول	الحد	الطول	الحد	الطول	
	٢م ٤٤٦,٧٨	قطعة رقم (١٥٢٣)	١٧,٨٧م	طريق عرض ١٥ متر	١٧,٨٧م	قطعة رقم (١٥٢٤)	٢٥,٠٠م	ممر مشاة عرض ٨ متر	٢٥,٠٠م	١٥٢٢
	٢م ٤٤٦,٧٣	طريق عرض ٢٠ متر	١٧,٨٧م	قطعة رقم (١٥٢٢)	١٧,٨٧م	قطعة رقم (١٥٢٥)	٢٥,٠٠م	ممر مشاة عرض ٨ متر	٢٥,٠٠م	١٥٢٣
	٢م ٤٥٠,٠٠	قطعة رقم (١٥٢٥)	١٨,٠٠م	طريق عرض ١٥ متر	١٨,٠٠م	قطعة رقم (١٥٢٦)	٢٥,٠٠م	قطعة رقم (١٥٢٢)	٢٥,٠٠م	١٥٢٤
	٢م ٤٤٩,٩٥	طريق عرض ٢٠ متر	١٨,٠٠م	قطعة رقم (١٥٢٤)	١٨,٠٠م	قطعة رقم (١٥٢٧)	٢٥,٠٠م	قطعة رقم (١٥٢٣)	٢٥,٠٠م	١٥٢٥
	٢م ٤٥٠,٠٠	قطعة رقم (١٥٢٧)	١٨,٠٠م	طريق عرض ١٥ متر	١٨,٠٠م	قطعة رقم (١٥٢٨)	٢٥,٠٠م	قطعة رقم (١٥٢٤)	٢٥,٠٠م	١٥٢٦
	٢م ٤٤٩,٩٥	طريق عرض ٢٠ متر	١٨,٠٠م	قطعة رقم (١٥٢١)	١٨,٠٠م	قطعة رقم (١٥٢٩)	٢٥,٠٠م	قطعة رقم (١٥٢٥)	٢٥,٠٠م	١٥٢٧
	٢م ٤٥٠,٠٠	قطعة رقم (١٥٢٩)	١٨,٠٠م	طريق عرض ١٥ متر	١٨,٠٠م	قطعة رقم (١٥٣٠)	٢٥,٠٠م	قطعة رقم (١٥٢٦)	٢٥,٠٠م	١٥٢٨
	٢م ٤٤٩,٩٤	طريق عرض ٢٠ متر	١٨,٠٠م	قطعة رقم (١٥٢٨)	١٨,٠٠م	قطعة رقم (١٥٣١)	٢٥,٠٠م	قطعة رقم (١٥٢٧)	٢٥,٠٠م	١٥٢٩
	٢م ٤٥٠,٠٠	قطعة رقم (١٥٣١)	١٨,٠٠م	طريق عرض ١٥ متر	١٨,٠٠م	قطعة رقم (١٥٣٢)	٢٥,٠٠م	قطعة رقم (١٥٢٨)	٢٥,٠٠م	١٥٣٠
	٢م ٤٤٩,٩٤	طريق عرض ٢٠ متر	١٨,٠٠م	قطعة رقم (١٥٣٠)	١٨,٠٠م	قطعة رقم (١٥٣٣)	٢٥,٠٠م	قطعة رقم (١٥٢٩)	٢٥,٠٠م	١٥٣١
	٢م ٤٥٠,٠٠	قطعة رقم (١٥٣٣)	١٨,٠٠م	طريق عرض ١٥ متر	١٨,٠٠م	قطعة رقم (١٥٣٤)	٢٥,٠٠م	قطعة رقم (١٥٣٠)	٢٥,٠٠م	١٥٣٢
	٢م ٤٤٩,٩٤	طريق عرض ٢٠ متر	١٨,٠٠م	قطعة رقم (١٥٣٢)	١٨,٠٠م	قطعة رقم (١٥٣٥)	٢٥,٠٠م	قطعة رقم (١٥٣١)	٢٥,٠٠م	١٥٣٣
	٢م ٤٤٧,٥٩	قطعة رقم (١٥٣٥)	١٨,٠٠م	طريق عرض ١٥ متر و عمدة كهوية يبلغا من النطاق الى الجنوب بطول ١٧,٣٧ متر ثم يعكس الى الغرب بطول ١٥,٥٥ متر ثم يعكس الى الجنوب بطول ٢٠ متر	١٨,٠٠م	قطعة رقم (١٥٣٦)	٢٢,٥٠م	قطعة رقم (١٥٣٢)	٢٥,٠٠م	١٥٣٤

وكيل الشؤون الفنية

م / متعب ال قعيد

مدير ادارة التخطيط العمراني

م / ابراهيم الصبحي

رئيس قسم المساحة

ناصر الجميح

المساح

التشاور الفنية بإرقام و ابعاد و مساحات قطع الاراضي الواقعة ضمن البلوك رقم (١٠٢)
 بالمخطط رقم (١٥٤٦) و العاكس ملكيتها للمكرم صالح العيد العسكر و عبد الرحمن بن عبد الله الهليل

رقم القطعة	شمال			جنوب			شرق			غرب			ملاحظات
	الطول	الحد	الحد	الطول	الحد	الحد	الطول	الحد	الحد	الطول	الحد	الحد	
١٥٣٥	٢٥,٠٠ م	قطعة رقم (١٥٣٣)	قطعة رقم (٥٣٨) وجزء من القطعة رقم (٥٣٧)	٢٥,٠٠ م	قطعة رقم (٥٣٨) وجزء من القطعة رقم (٥٣٧)	قطعة رقم (١٥٣٤)	١٨,٠٠ م	قطعة رقم (١٥٣٤)	١٨,٠٠ م	طريق عرض ٢٠ متر	طريق عرض ٢٠ متر	٢٤٤٩,٩٤ م	
١٥٣٦	١٤,٤٩ م	جزء قطعة رقم (١٥٣٤)	طريق عرض ٢٠ متر بينما من الشرق الى الجنوب العرض بطول ١٣,٠٠ متر	طريق عرض ٢٠ متر بينما من الشرق الى الجنوب العرض بطول ١٣,٠٠ متر	جزء من القطعتين رقم (٥٣٥ و٥٣٤)	قطعة رقم (١٥٣٧)	٢٤,٢٤ م	قطعة رقم (١٥٣١)	٢٤,٢٤ م	طريق عرض ٢٠ متر	طريق عرض ٢٠ متر	٢٣٨٧,٧٩ م	
١٥٣٨	١٧,٠٠ م	جزء من قطعة رقم (١٥٣٥)	طريق عرض ٢٠ متر بينما من الشرق الى الغرب بطول ١٣,٠٠ متر	طريق عرض ٢٠ متر بينما من الشرق الى الغرب بطول ١٣,٠٠ متر	جزء من قطعة رقم (١٥٣٥)	قطعة رقم (١٥٣٧)	٢٤,٢٤ م	قطعة رقم (١٥٣٧)	٢٤,٢٤ م	طريق عرض ٢٠ متر	طريق عرض ٢٠ متر	٢٤٠٣,٩٤ م	

وكيل الشؤون الفنية
 م / متعب ال قعيد

مدير ادارة التخطيط العمراني
 م / ابراهيم الصبحي

رئيس قسم المساحة
 ناصر الجميح

المساح

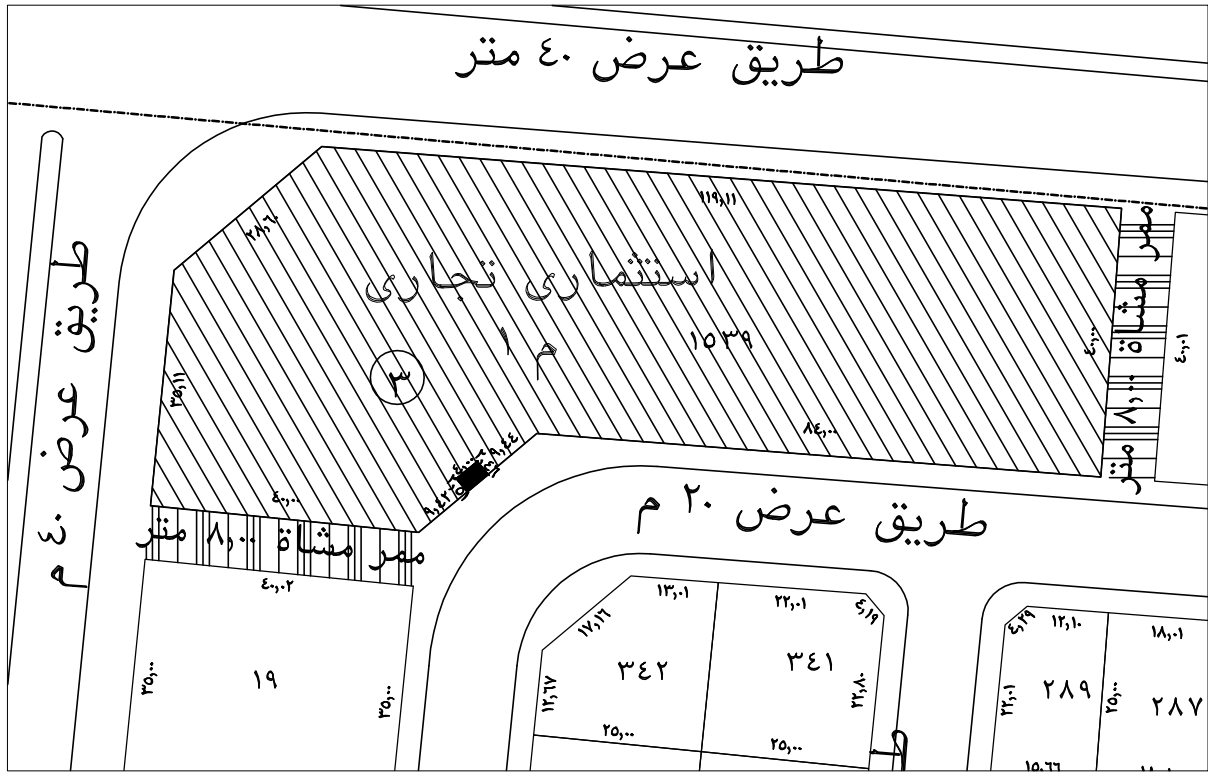
كروكي مساحي

يوضح ابعاد وحدود ومساحة استثماري تجاري (م ١٥٣٩)

من المخطط المعتمد برقم ١٥٤٦

وذلك بموجب الصك رقم
الصادر من محكمة الخرج

والعاقد ملكيتها للمكرم / صالح عبد الله العسكر
وعبد الرحمن بن عبد الله الهليل



رقم القطعة	المساحة	جدول الابعاد والحدود	
م ١ ١٥٣٩	٢٦١٢٢,٢٥	الحد الشمالي	طريق عرض ٤٠٠ متر يبدأ من الشرق الى الغرب بطول ١١٩,١١ متر ثم ينكسر الى الجنوب الغربي بطول ٢٨٠ متر
		الحد الجنوبي	طريق عرض ٢٠ متر و غرفة كهرباء و ممر مشاة ٨٠٠ متر يبدأ من الشرق الى الغرب بطول ٨٤,٠٠ متر ثم ينكسر الى الجنوب الغربي بطول ٩,٤٤ متر ثم ينكسر الى الشمال الغربي بطول ٢,٤٦ متر ثم ينكسر الى الجنوب الغربي بطول ٤,٠٠ متر ثم ينكسر الى الجنوب الشرقي بطول ٢,٥١ متر ثم ينكسر الى الجنوب الغربي بطول ٩,٤٢ متر ثم ينكسر غربا بطول ٤٠٠ متر
		الحد الشرقي	ممر مشاة ٨٠٠ متر بطول ٤٠,٠٠ متر
		الحد الغربي	طريق عرض ٤٠,٠٠ متر بطول ٣٥,١١ متر

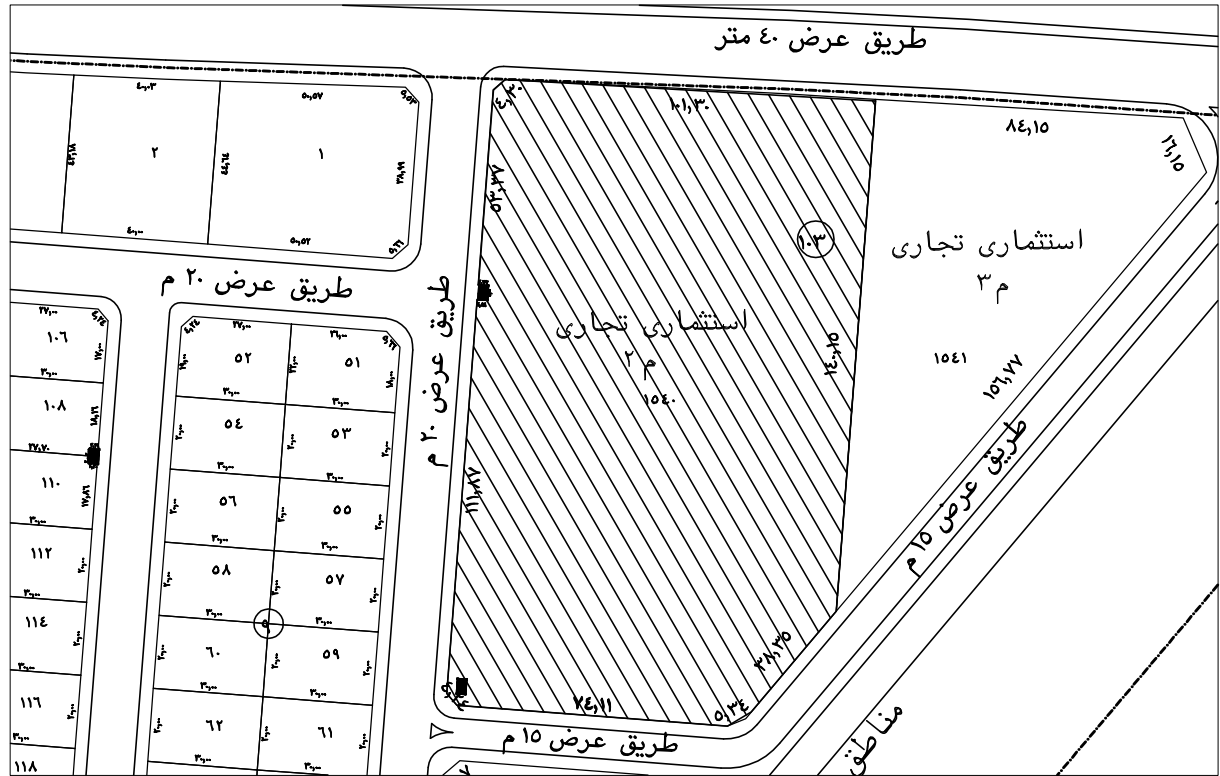
المساح	رئيس قسم المساحة	مدير ادارة التخطيط العمراني	وكيل الشئون الفنية
ناصر الجميع	م / ابراهيم الصبحي	م / متعب القعيد	



المحايد مهندسون استشاريون

كروكى مساحى

يوضح ابعاد وحدود ومساحة استثمارى تجارى (٢م ١٥٤٠)
من المخطط المعتمد برقم ١٥٤٦
وذلك بموجب الصك رقم
الصادر من محكمة الخرج
والعائد ملكيتها للمكرم / صالح عبد الله العسكر
وعبد الرحمن بن عبد الله الهليل



رقم القطعة	المساحة	جدول الابعاد والحدود
٢ م ١٥٤٠	٢م ١٧٥٦٥,٧١٣	الحد الشمالى طريق عرض ٤٠ متر يبدأ من الشرق الى الغرب بطول ١٠١,٣٠ متر ثم يتكسر الى الجنوب الغربى بطول ٤,٣٠ متر
		الحد الجنوبى طريق عرض ١٥ متر بطول ٧٤,١١ متر
		الحد الشرقى قطعة استثمارى تجارى (١٥٤١) من الشمال الى الجنوب بطول ١٤,١٥ متر ثم يتكسر الى الجنوب الغربى بطول ٣٨,٣٥ متر ثم يميل غربا بطول ٥,٣٤ متر
		الحد الغربى طريق عرض ٢٠ متر وغرفة كهرباء يبدأ من الشمال الى الجنوب بطول ٥٣,٣٧ متر ثم يتكسر شرقا بطول ٢,٧٧ متر ثم يتكسر جنوبا بطول ٤,٠٠ متر ثم يتكسر غربا بطول ٢,٨٤ متر ثم يتكسر جنوبا بطول ١١,٨٧ متر ثم يتكسر الى الجنوب الشرقى بطول ٤,٢٤ متر

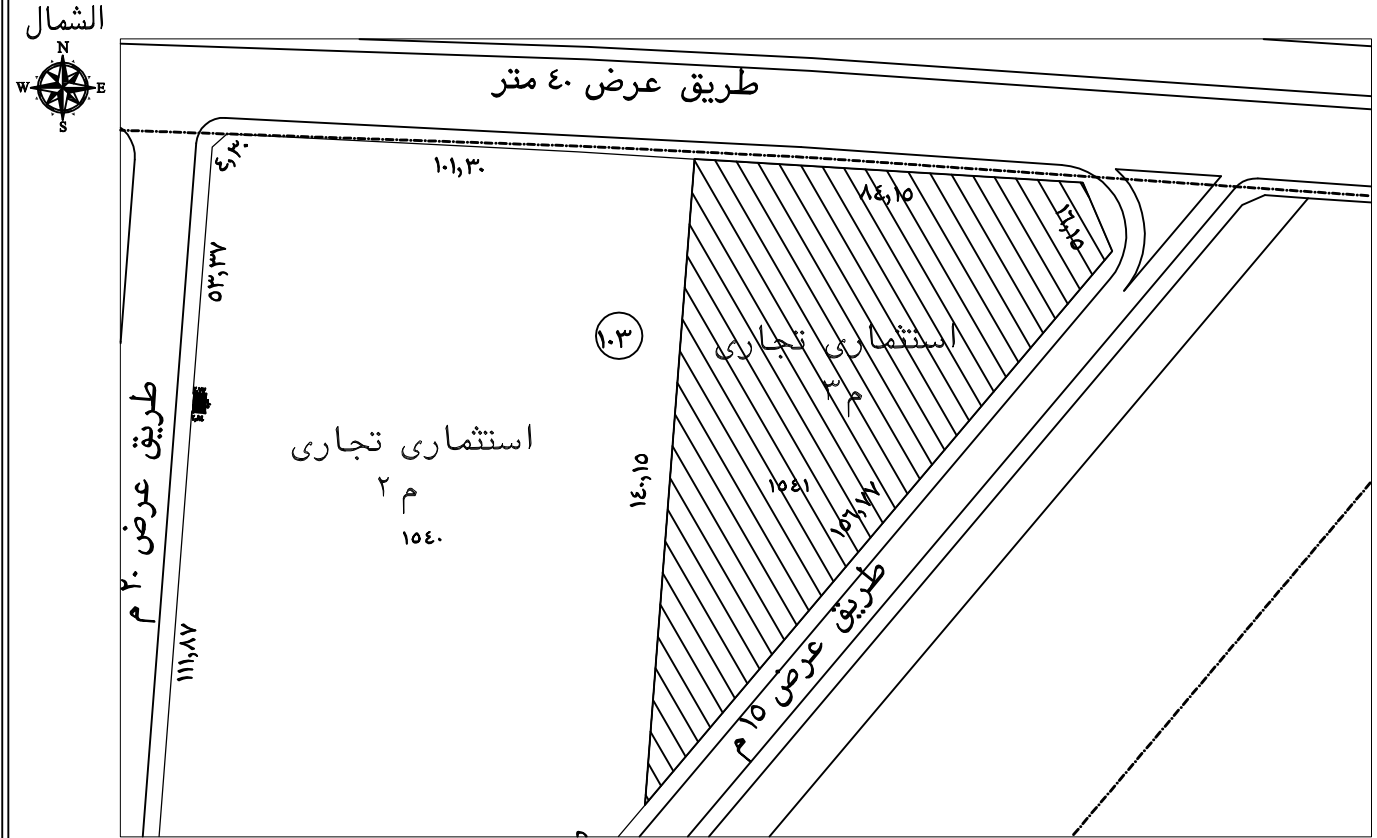
المساح	رئيس قسم المساحة	مدير ادارة التخطيط العمرانى	وكيل الشئون الفنية
ناصر الجميع	م / ابراهيم الصحبى	م / متعب القعيد	



المحاييد مهندسون استشاريون

كروكي مساحي

يوضح ابعاد وحدود ومساحة استثماري تجاري (م ٣ ١٥٤١)
من المخطط المعتمد برقم ١٥٤٦
وذلك بموجب الصك رقم
الصادر من محكمة الخرج
والعائد ملكيتها للمكرم / صالح عبد الله العسكر
وعبد الرحمن بن عبد الله الهليل



رقم القطعة	المساحة	جدول الابعاد والحدود	
م ٣ ١٥٤١	م ٢٧٠٢٧,١٨	الحد الشمالي	طريق عرض ٤٠ متر يبدأ من الشرق الى الشمال الغربي بطول ١٦,١٥ متر ثم يتكسر غربا بطول ٨٤,١٥ متر
		الحد الجنوبي	صفر
		الحد الشرقي	طريق عرض ١٥ متر بطول ١٥٦,٧٧ متر
		الحد الغربي	قطعة استثماري تجاري رقم (١٥٤٠) بطول ١٤٠,١٥ متر

المساح	رئيس قسم المساحة	مدير ادارة التخطيط العمراني	وكيل الشؤون الفنية
ناصر الجميع	م / ابراهيم الصبيح	م / متمب القعيد	



المحايد مهندسون استشاريون

كروكي مساحي

يوضح ابعاد وحدود ومساحة مسجد جامع وملحقاته (٤ م)

من المخطط المعتمد برقم ١٥٤٦

وذلك بموجب الصك رقم

الصادر من محكمة الخرج

والعائد ملكيتها للمكرم / صالح عبد الله العسكر

وعبد الرحمن بن عبد الله الهليل



رقم القطعة	المساحة	جدول الابعاد والحدود	
٤ م	٢٣٤٥٣,٣٥	الحد الشمالي	طريق عرض ١٥ متر يبدأ من الشرق الى الشمال الغربي بطول ٣٦,٦٥ متر ثم ينكسر غربا بطول ٧٤,٤٨ متر ثم ينكسر الى الجنوب الغربي بطول ٧٠,٧ متر
		الحد الجنوبي	مواقف سيارات (٥ م) بطول ٤٤,٣٦ متر
		الحد الشرقي	منطقه حدائق وخدمات للوادي بطول ٦٢,٩٥ متر
		الحد الغربي	طريق عرض ٢٠,٠٠ متر بطول ٤٩,٣٢ متر

المساح	رئيس قسم المساحة	مدير ادارة التخطيط العمراني	وكيل الشئون الفنية
ناصر الجميع	م / ابراهيم الصبحي	م / متعب القعيد	



المحايد مهندسون استشاريون

كروكي مساحي

يوضح ابعاد وحدود ومساحة مسجد محلي وملحقاته (٧ م)

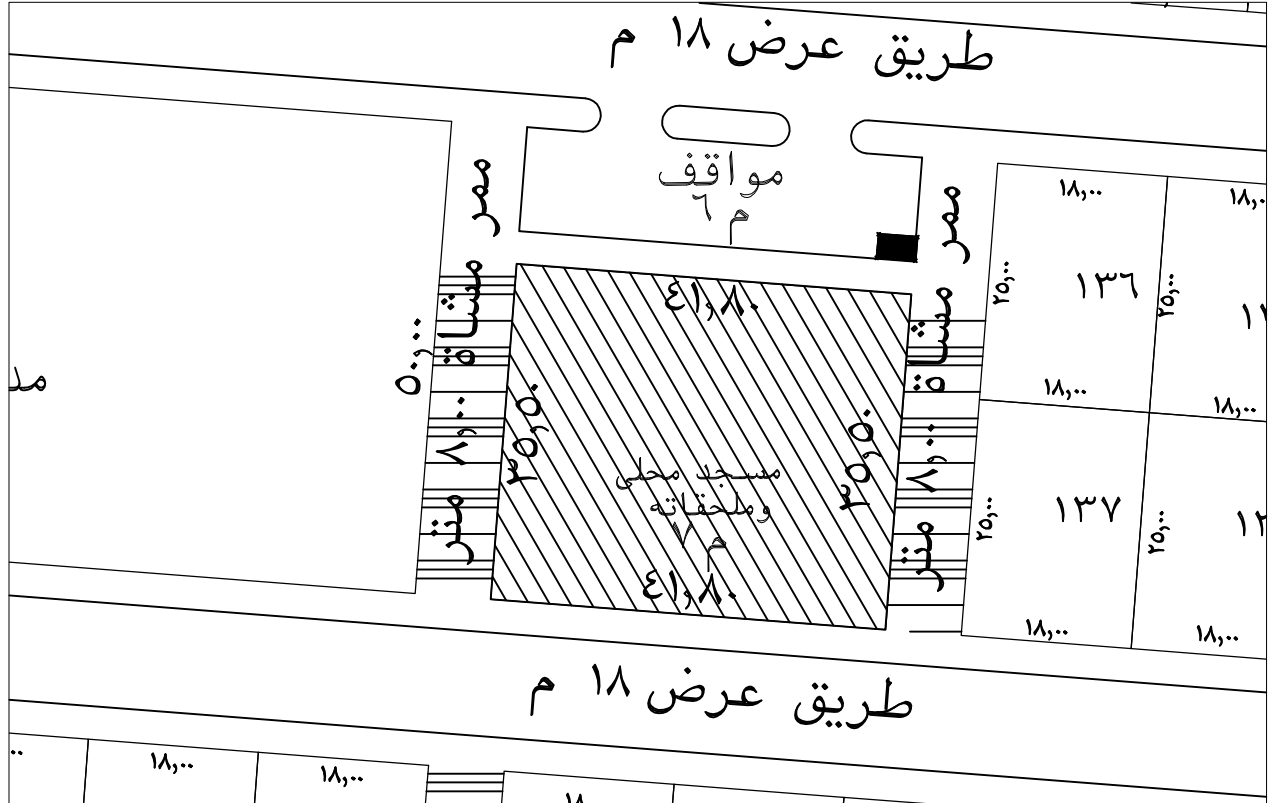
من المخطط المعتمد برقم ١٥٤٦

وذلك بموجب الصك رقم

الصادر من محكمة الخرج

والعائد ملكيتها للمكرم / صالح عبد الله العسكر

وعبد الرحمن بن عبد الله الهليل



رقم القطعة	المساحة	جدول الابعاد والحدود	
٧ م	٢م١٤٨٣,٨٩	الحد الشمالي	مواقف سيارات (٦ م) بطول ٤١,٨٠ متر ويلبها شارع عرض ١٨ متر
		الحد الجنوبي	طريق عرض ١٨ متر بطول ٤١,٨٠ متر
		الحد الشرقي	ممر مشاة ٨,٠٠ متر بطول ٣٥,٥٠ متر
		الحد الغربي	ممر مشاة ٨,٠٠ متر بطول ٣٥,٥٠ متر

المساح	رئيس قسم المساحة	مدير ادارة التخطيط العمراني	وكيل الشؤون الفنية
ناصر الجميع	م / ابراهيم الصبحي	م / متعب القعيد	



المحايد مهندسون استشاريون

كروكي مساحي

يوضح ابعاد وحدود ومساحة مدرسة ابتدائية بنات (٨ م)

من المخطط المعتمد برقم ١٥٤٦

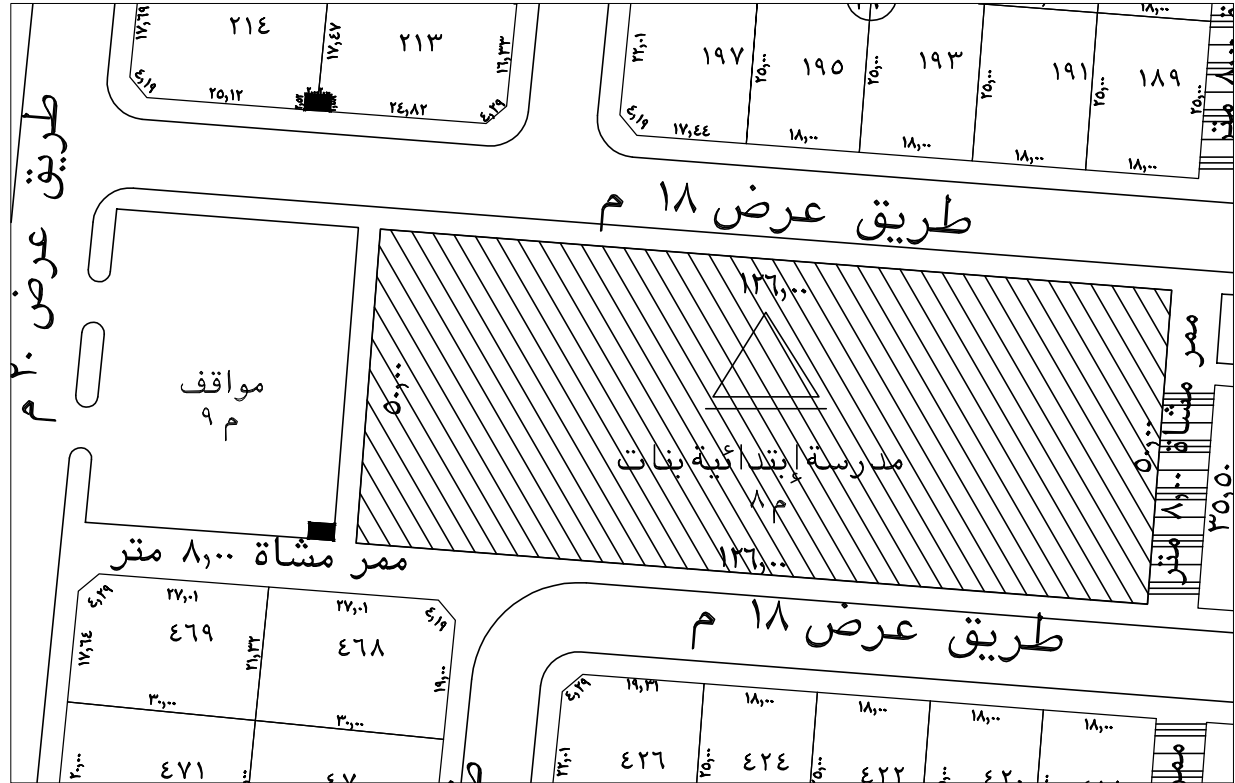
وذلك بموجب الصك رقم

الصادر من محكمة الخرج

والعائد ملكيتها للمكرم / صالح عبد الله العسكر

وعبد الرحمن بن عبد الله الهليل

الشمال



رقم القطعة	المساحة	جدول الابعاد والحدود	
		٨ م	٢٦٣٠٠,٠٤
		الحد الجنوبي	طريق عرض ١٨ متر وممر مشاة ٨,٠٠ متر بطول ١٣٦,٠٠ متر
		الحد الشرقي	ممر مشاة ٨,٠٠ متر بطول ٥٠,٠٠ متر
		الحد الغربي	مواقف سيارات (٩ م) بطول ٥٠,٠٠ متر ويلعبا شارع عرض ٢٠ متر

وكيل الشئون الفنية

مدير ادارة التخطيط العمراني

رئيس قسم المساحة

المساح

م / متعب القعيد

م / ابراهيم الصحي

ناصر الجميع



المحاييد مهندسون استشاريون

كروكي مساحي

يوضح ابعاد وحدود ومساحة مسجد محلي وملحقاته (م ١١)

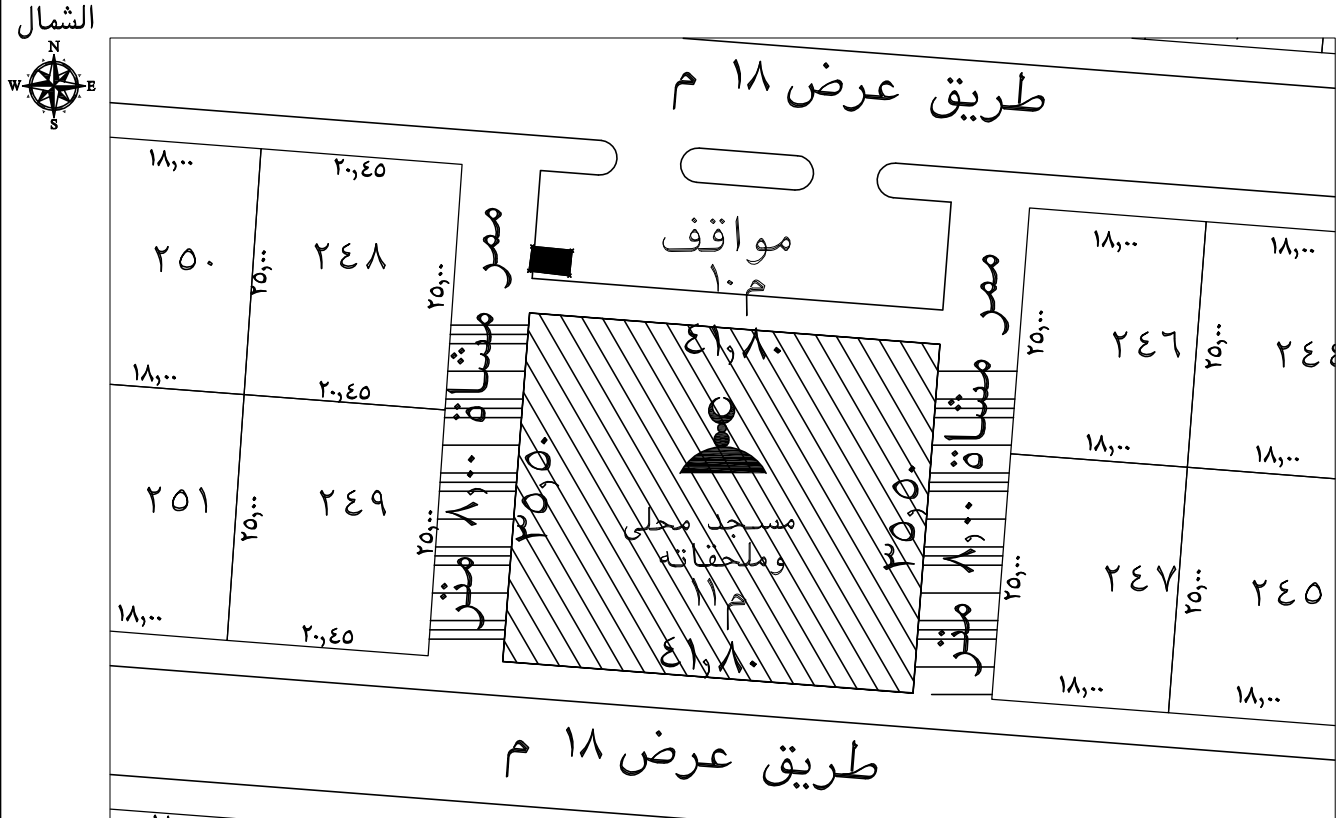
من المخطط المعتمد برقم ١٥٤٦

وذلك بموجب الصك رقم

الصادر من محكمة الخرج

والعائد ملكيتها للمكرم / صالح عبد الله العسكر

وعبد الرحمن بن عبد الله الهليل



رقم القطعة	المساحة	جدول الابعاد والحدود	
م ١١	٢٠١٤٨٣,٨٩ م	الحد الشمالي	مواقف سيارات (١٠ م) بطول ٤١,٨٠ متر وبيعا شارع عرض ١٨ متر
		الحد الجنوبي	طريق عرض ١٨ متر بطول ٤١,٨٠ متر
		الحد الشرقي	ممر مشاة ٨,٠٠٠ متر بطول ٣٥,٥٠ متر
		الحد الغربي	ممر مشاة ٨,٠٠٠ متر بطول ٣٥,٥٠ متر

المساح	رئيس قسم المساحة	مدير ادارة التخطيط العمراني	وكيل الشئون الفنية
ناصر الجميع	م / ابراهيم الصبحي	م / متعب القعيد	



المحايد مهندسون استشاريون

كروكي مساحي

يوضح ابعاد وحدود ومساحة مسجد محلي وملحقاته (م ١٣)

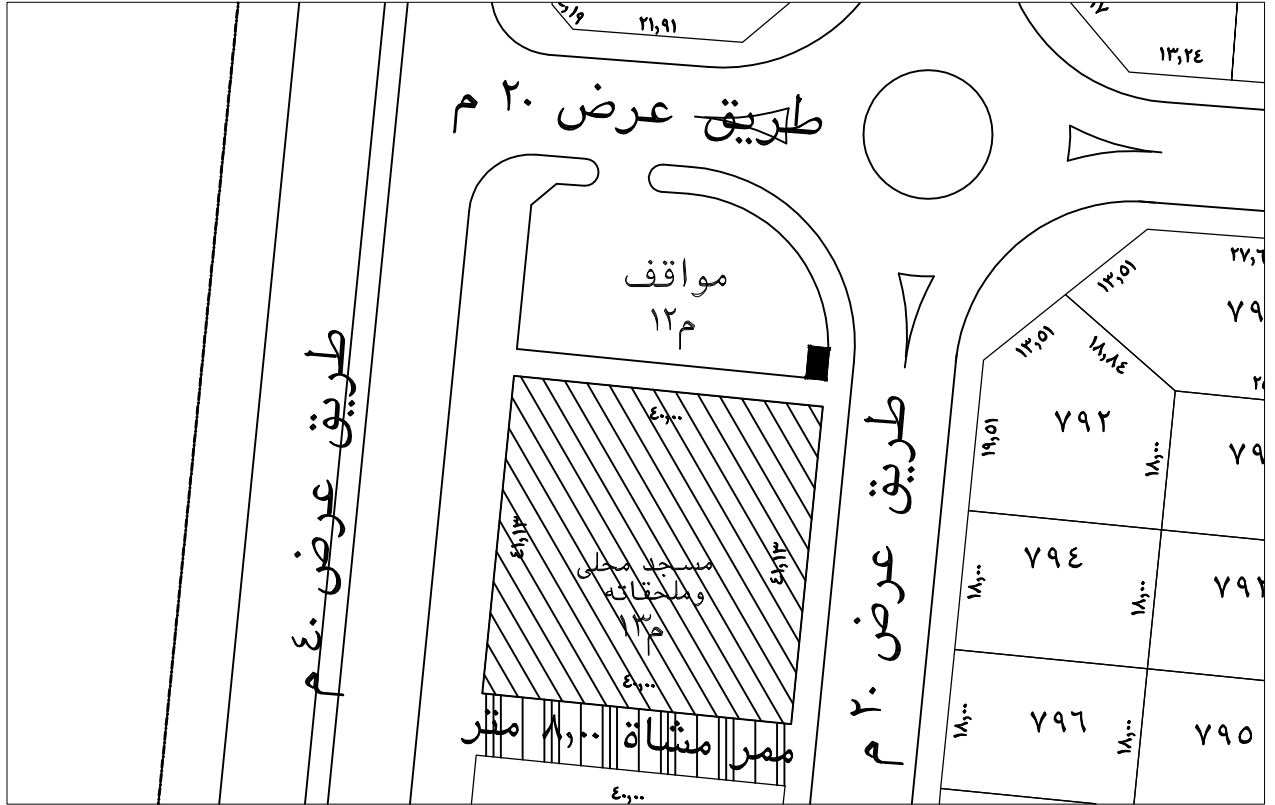
من المخطط المعتمد برقم ١٥٤٦

وذلك بموجب الصك رقم

الصادر من محكمة الخرج

والعاقد ملكيتها للمكرم / صالح عبد الله العسكر

وعبد الرحمن بن عبد الله الهليل



رقم القطعة	المساحة	جدول الابعاد والحدود	
١٣م	٢م ١٦٤٥,٢٢	الحد الشمالي	مواقف سيارات (١٢م) بطول ٤,٠٠٠ متر ويلبها شارع عرض ٢٠ متر
		الحد الجنوبي	ممر مشاة ٨,٠٠٠ متر بطول ٤,٠٠٠ متر
		الحد الشرقي	طريق عرض ٢٠ متر بطول ٤١,١٣ متر
		الحد الغربي	طريق عرض ٤٠ متر بطول ٤١,١٣ متر

وكيل الشؤون الفنية

مدير ادارة التخطيط العمراني

رئيس قسم المساحة

المساح

م / متعب القعيد

م / ابراهيم الصبحي

ناصر الجميع



المحايد مهندسون استشاريون

كروكي مساحي

يوضح ابعاد وحدود ومساحة مسجد جامع وملحقاته (١٤م)

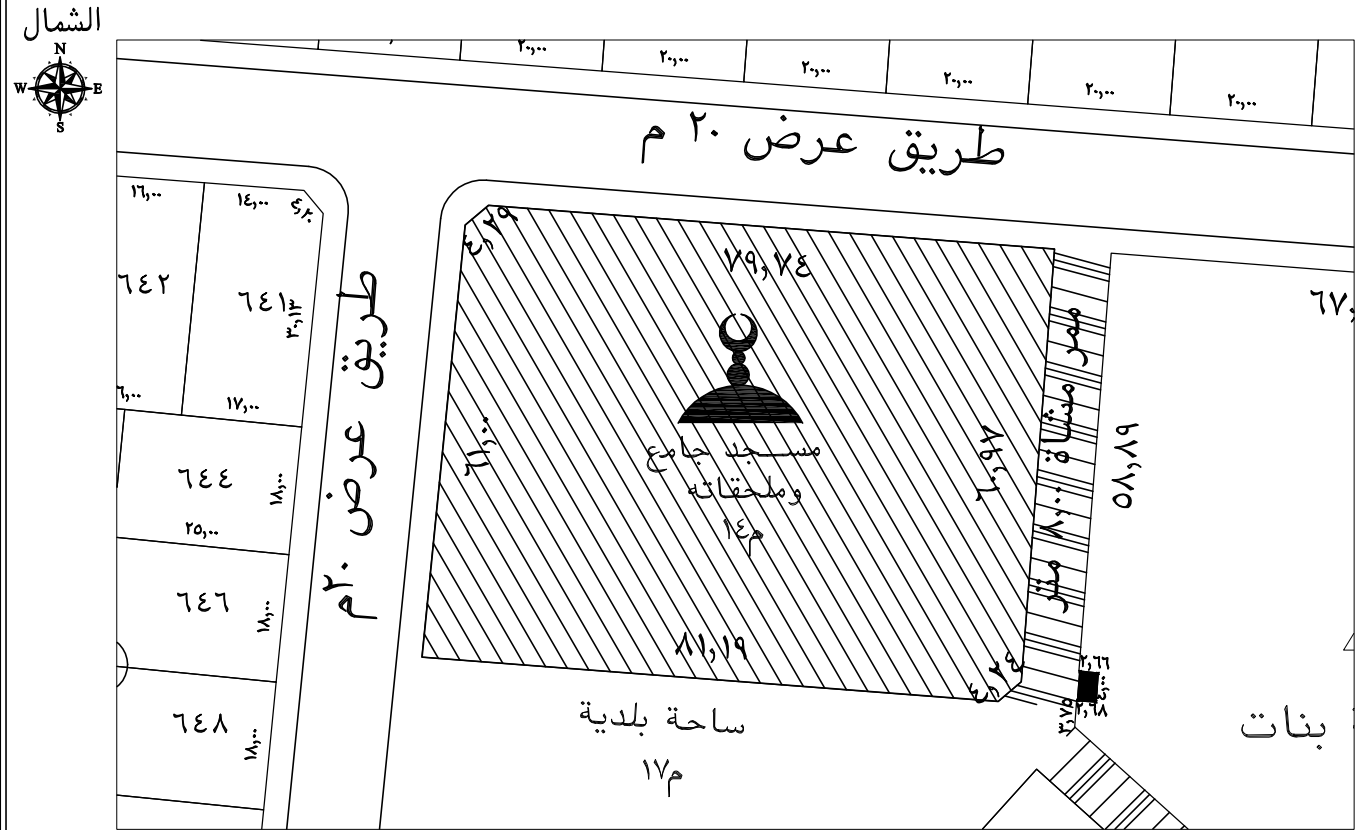
من المخطط المعتمد برقم ١٥٤٦

وذلك بموجب الصك رقم

الصادر من محكمة الخرج

والعاقد ملكيتها للمكرم / صالح عبد الله العسكر

وعبد الرحمن بن عبد الله الهليل



رقم القطعة	المساحة	جدول الابعاد والحدود	
١٤م	٢٥٣٣٠,٧٥	الحد الشمالي	طريق عرض ٢٠ متر يبدأ من الشرق الى الغرب بطول ٧٩,٧٤ متر ثم يتكسر الى الجنوب الغربي بطول ٤,٢٩ متر
		الحد الجنوبي	ساحة بلدية (١٧م) بطول ٨١,١٩ متر
		الحد الشرقي	ممر مشاة ٨,٠٠ متر بطول ٦٠,٩٧ متر ثم يتكسر للجنوب الغربي بطول ٤,٢٤ متر
		الحد الغربي	طريق عرض ٢٠ متر بطول ٦١,٠٠ متر

المساح	رئيس قسم المساحة	مدير ادارة التخطيط العمراني	وكيل الشئون الفنية
ناصر الجميع	م / ابراهيم الصحبي	م / متعب القعيد	



المحاييد مهندسون استشاريون

كروكي مساحي

يوضح ابعاد وحدود ومساحة مدرسة متوسطة بنات (١٥م)

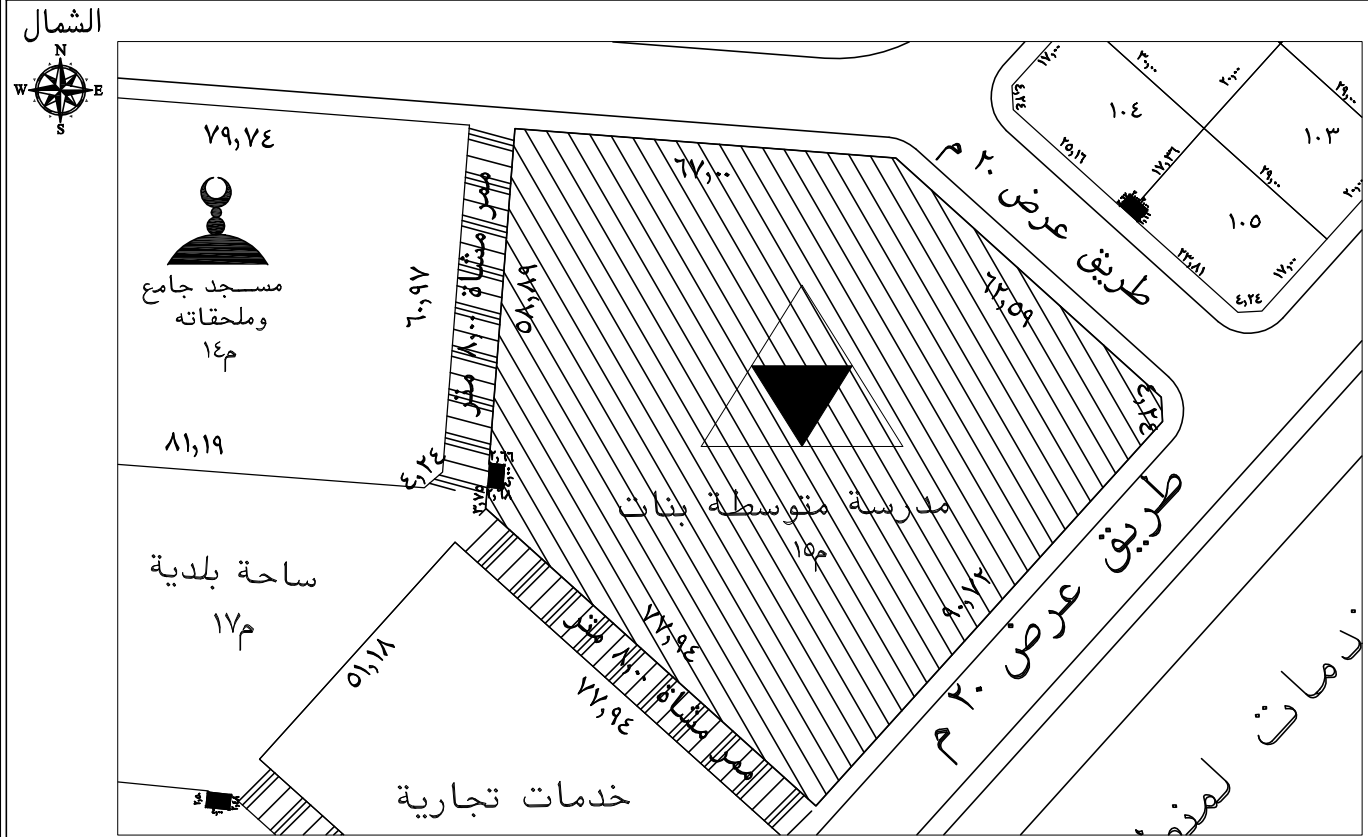
من المخطط المعتمد برقم ١٥٤٦

وذلك بموجب الصك رقم

الصادر من محكمة الخرج

والعائد ملكيتها للمكرم / صالح عبد الله العسكر

وعبد الرحمن بن عبد الله الهليل



رقم القطعة	المساحة	جدول الابعاد والحدود	
١٥م	٢٨٩٤٤,٩٠	الحد الشمالي	طريق عرض ٢٠ متر يبدأ من الشرق الى الشمال الغربي بطول ٤,٢٤ متر ثم ينكسر غربا بطول ٦٢,٥٩ متر ثم ينكسر الى الجنوب الغربي بطول ٦٧,٠٠ متر
		الحد الجنوبي	ممر مشاة ٨,٠٠ متر بطول ٧٧,٩٤ متر
		الحد الشرقي	طريق عرض ٢٠ متر بطول ٩٠,٧٢ متر
		الحد الغربي	ممر مشاة ٨,٠٠ متر وغرفة كهرباء يبدأ من الشمال الى الجنوب بطول ٨٩,٨٩ متر ثم ينكسر شرقا بطول ٢,٦٦ متر ثم جنوبا بطول ٤,٠٠ متر ثم غربا بطول ٢,٦٨ متر ثم جنوبا بطول ٣,٧٥ متر

المساح	رئيس قسم المساحة	مدير ادارة التخطيط العمراني	وكيل الشئون الفنية
ناصر الجميع	ناصر الجميع	م / ابراهيم الصحبي	م / متعب القعيد



المحايد مهندسون استشاريون

كروكى مساحى

يوضح ابعاد وحدود ومساحة خدمات تجارية (١٦م)

من المخطط المعتمد برقم ١٥٤٦

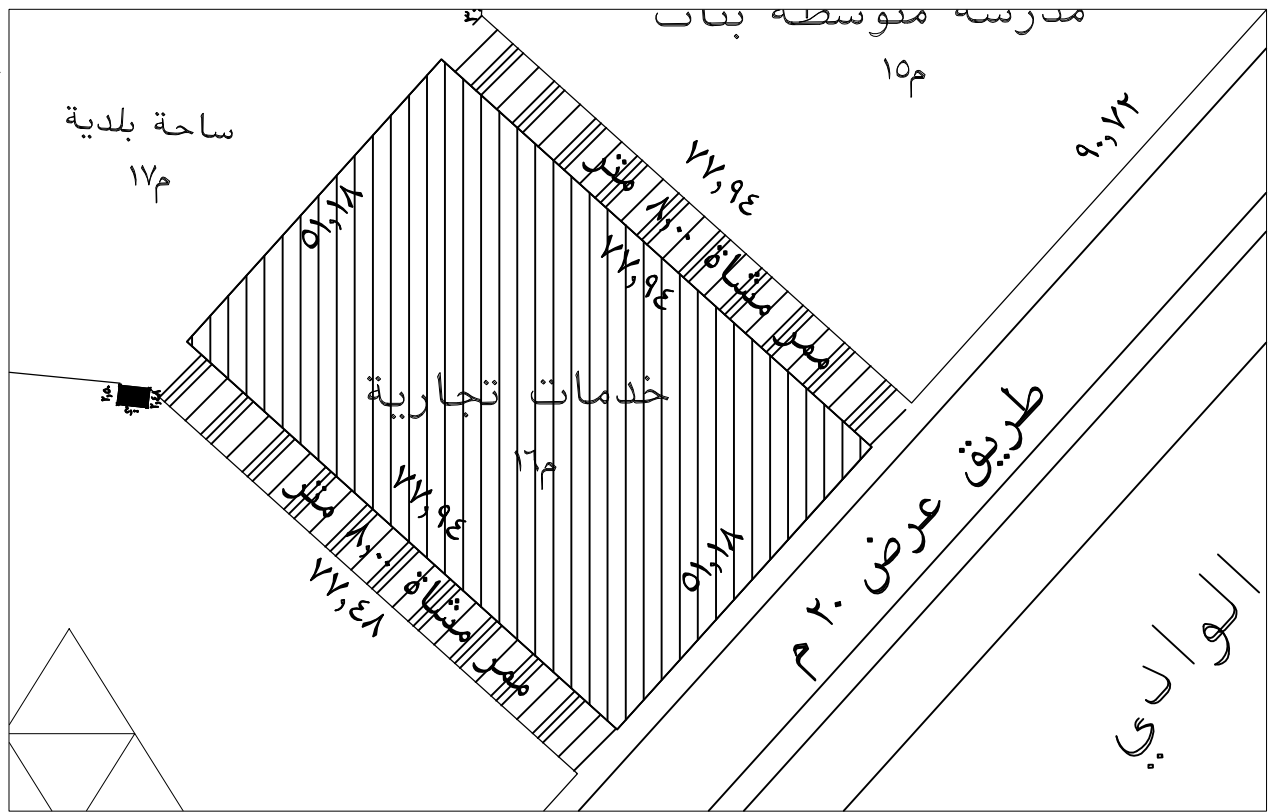
وذلك بموجب الصك رقم

الصادر من محكمة الخرج

والعائد ملكيتها للمكرم / صالح عبد الله العسكر

وعبد الرحمن بن عبد الله الهليل

الشمال



رقم القطعة	المساحة	جدول الابعاد والحدود	
		الحد الشمالي	الحد الجنوبي
١٦م	٢٣٩٨٩,٢١ م	ممر مشاة ٨,٠٠ متر بطول ٧٧,٩٤ متر	الحد الشرقي
		ممر مشاة ٨,٠٠ متر بطول ٧٧,٩٤ متر	الحد الغربي
		طريق عرض ٢٠ متر بطول ٥١,١٨ متر	الحد الشرقي
		ساحة بلدية (١٧م) بطول ٥١,١٨ متر	الحد الغربي
المساح	رئيس قسم المساحة	مدير ادارة التخطيط العمراني	وكيل الشئون الفنية
ناصر الجميع	م / ابراهيم الصبحي	م / متعب القعيد	



المحايد مهندسون استشاريون

كروكي مساحي

يوضح ابعاد وحدود ومساحة مدرسة متوسطة بنين (١٨م)

من المخطط المعتمد برقم ١٥٤٦

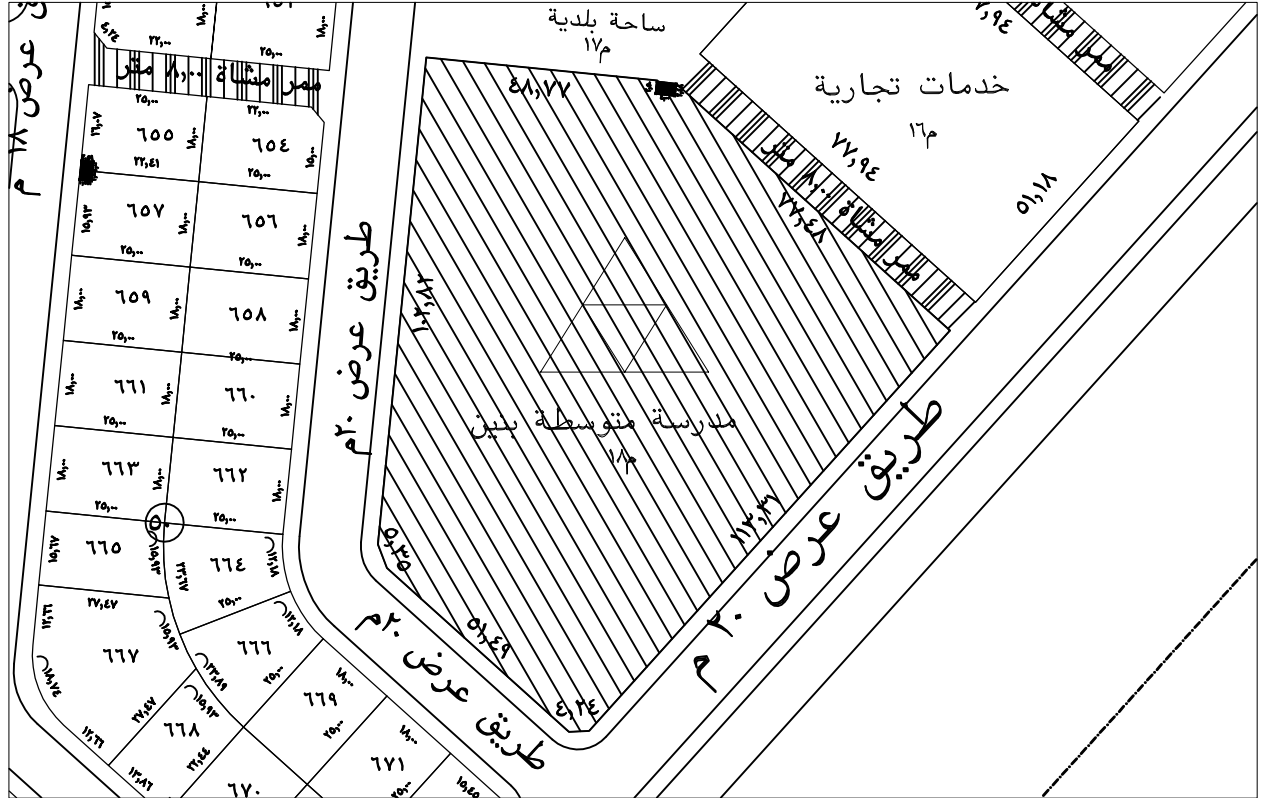
وذلك بموجب الصك رقم

الصادر من محكمة الخرج

والعائد ملكيتها للمكرم / صالح عبد الله العسكر

وعبد الرحمن بن عبد الله الهليل

الشمال



رقم القطعة	المساحة	جدول الابعاد والحدود	
١٥م	٢م١.٦٢٩,٧٨	الحد الشمالي	ممر مشاة ٨٠٠ متر وغرفة كهرباء وساحة بلدية يبدأ من الشرق الى الغرب بطول ٧٧,٤٨ متر ثم ينكسر جنوبا بطول ٢,٤٨ متر ثم غربا بطول ٤,٠٠ متر ثم شمالا بطول ٢,٥٠ متر ثم ينكسر الى الجنوب الغربي بطول ٤٨,٧٧ متر
		الحد الجنوبي	طريق عرض ٢٠ متر بطول ٥١,٤٩ متر
		الحد الشرقي	طريق عرض ٢٠ متر يبدأ من الشمال الى الجنوب بطول ١١٣,٣٦ متر ثم ينكسر الى الجنوب الغربي بطول ٤,٢٤ متر
		الحد الغربي	طريق عرض ٢٠ متر يبدأ من الشمال الى الجنوب بطول ١٠٢,٨٢ متر ثم ينكسر الى الجنوب الشرقي بطول ٥,٣٥ متر

المساح	رئيس قسم المساحة	مدير ادارة التخطيط العمراني	وكيل الشؤون الفنية
ناصر الجميع	م / ابراهيم الصحبي	م / متعب القعيد	



المحاييد مهندسون استشاريون

كروكي مساحي

يوضح ابعاد وحدود ومساحة مسجد محلي (٢٠ م)

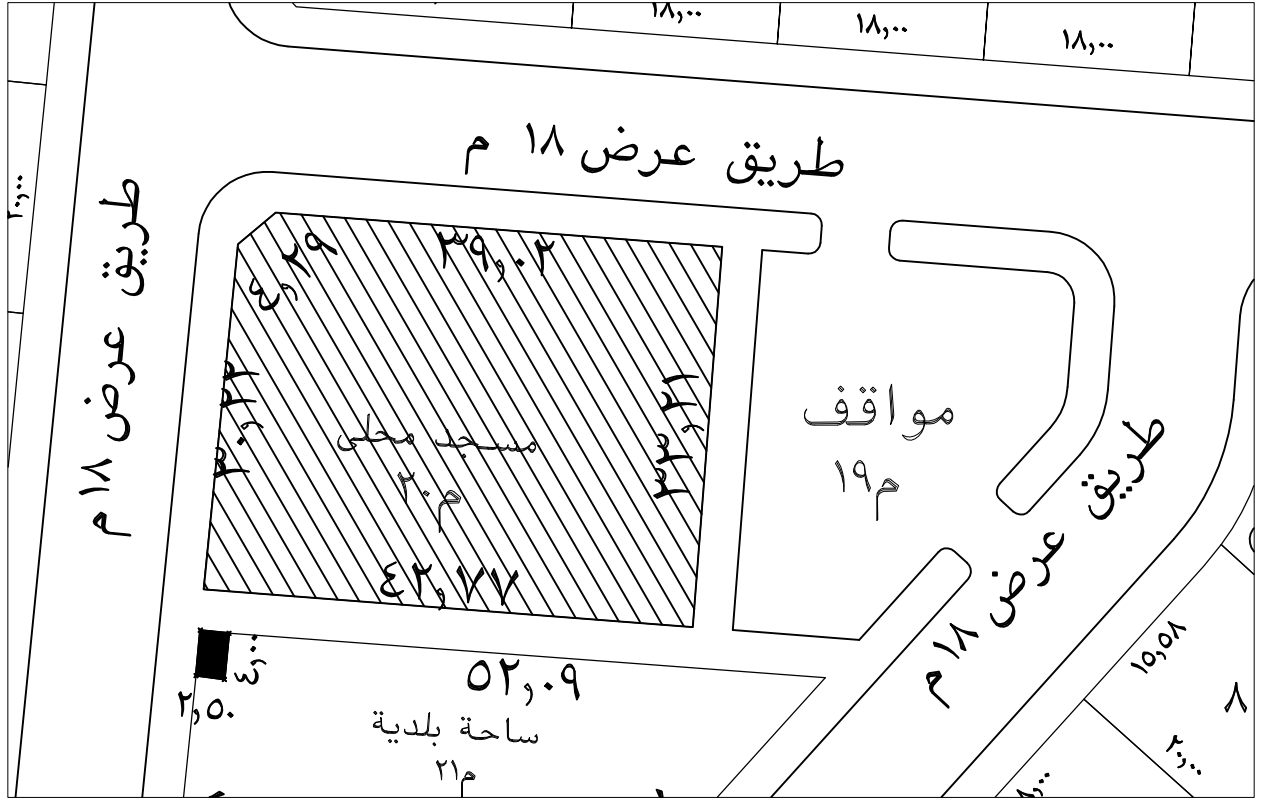
من المخطط المعتمد برقم ١٥٤٦

وذلك بموجب الصك رقم

الصادر من محكمة الخرج

والعاقد ملكيتها للمكرم / صالح عبد الله العسكر

وعبد الرحمن بن عبد الله الهليل



رقم القطعة	المساحة	جدول الابعاد والحدود	
٢٠ م	٢١٤.٣,٤٢ م	الحد الشمالي	طريق عرض ١٨ متر يبدأ من الشرق الى الغرب بطول ٣٩,٠٢ متر ثم ينكسر الى الجنوب الغربي بطول ٤,٢٩ متر
		الحد الجنوبي	ساحة بلدية (٢١ م) بطول ٤٢,٧٧ متر
		الحد الشرقي	مواقف سيارات (١٩ م) بطول ٣٣,٢١ متر ويليه شارع عرض ١٨ متر
		الحد الغربي	طريق عرض ١٨ متر بطول ٣٠,٢٢ متر

المساح	رئيس قسم المساحة	مدير ادارة التخطيط العمراني	وكيل الشئون الفنية
ناصر الجميع	م / ابراهيم الصبي	م / متعب القعيد	



المحاييد مهندسون استشاريون

كروكي مساحي

يوضح ابعاد وحدود ومساحة ساحة بلدية (٢١م)

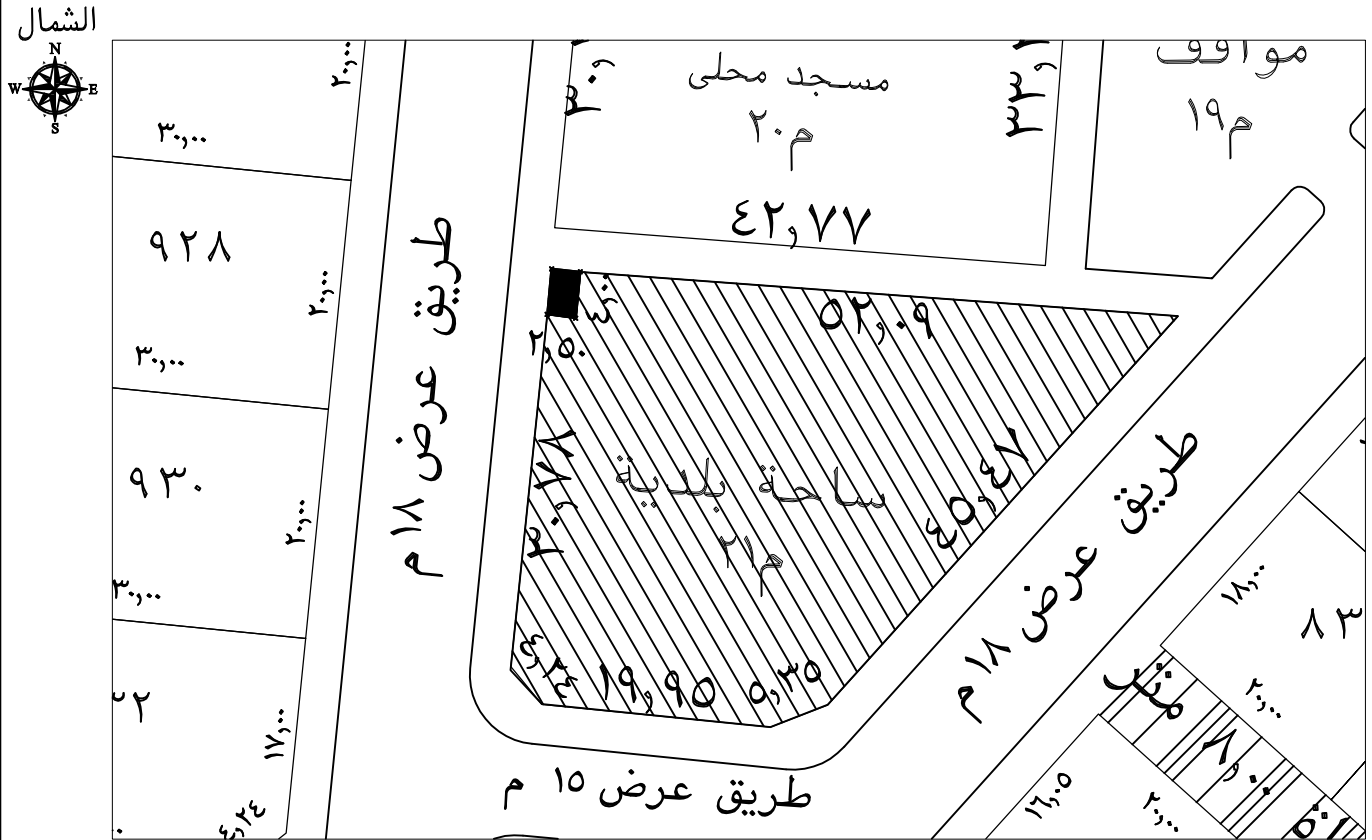
من المخطط المعتمد برقم ١٥٤٦

وذلك بموجب الصك رقم

الصادر من محكمة الخرج

والعاقد ملكيتها للمكرم / صالح عبد الله العسكر

وعبد الرحمن بن عبد الله الهليل



رقم القطعة	المساحة	جدول الابعاد والحدود	
٢١م	٢م ١٥١٥,٩٣	الحد الشمالي	مسجد محلي و مواقف سيارات (١٩ م) بطول ٥٢,٠٩ متر
		الحد الجنوبي	طريق عرض ١٥ متر يبدأ من الشرق الى الغرب بطول ١٩,٩٥ متر ثم ينكسر الى الشمال الغربي بطول ٤,٢٤ متر
		الحد الشرقي	طريق عرض ١٨ متر يبدأ من الشمال الى الجنوب بطول ٤٥,٤٧ متر ثم ينكسر الى الجنوب الغربي بطول ٥,٣٥ متر
		الحد الغربي	طريق عرض ١٨ متر وغرفة كهرباء يبدأ من الشمال الى الجنوب بطول ٤,٠٠ متر ثم ينكسر غربا بطول ٢,٥٠ متر ثم ينكسر جنوبا بطول ٣,٠٧٨ متر

المساح	رئيس قسم المساحة	مدير ادارة التخطيط العمراني	وكيل الشؤون الفنية
ناصر الجميع	م / ابراهيم الصحبي	م / متمب القعيد	



المحايد مهندسون استشاريون

كروكي مساحي

يوضح ابعاد وحدود ومساحة مسجد جامع وملحقاته (٢٢ م)

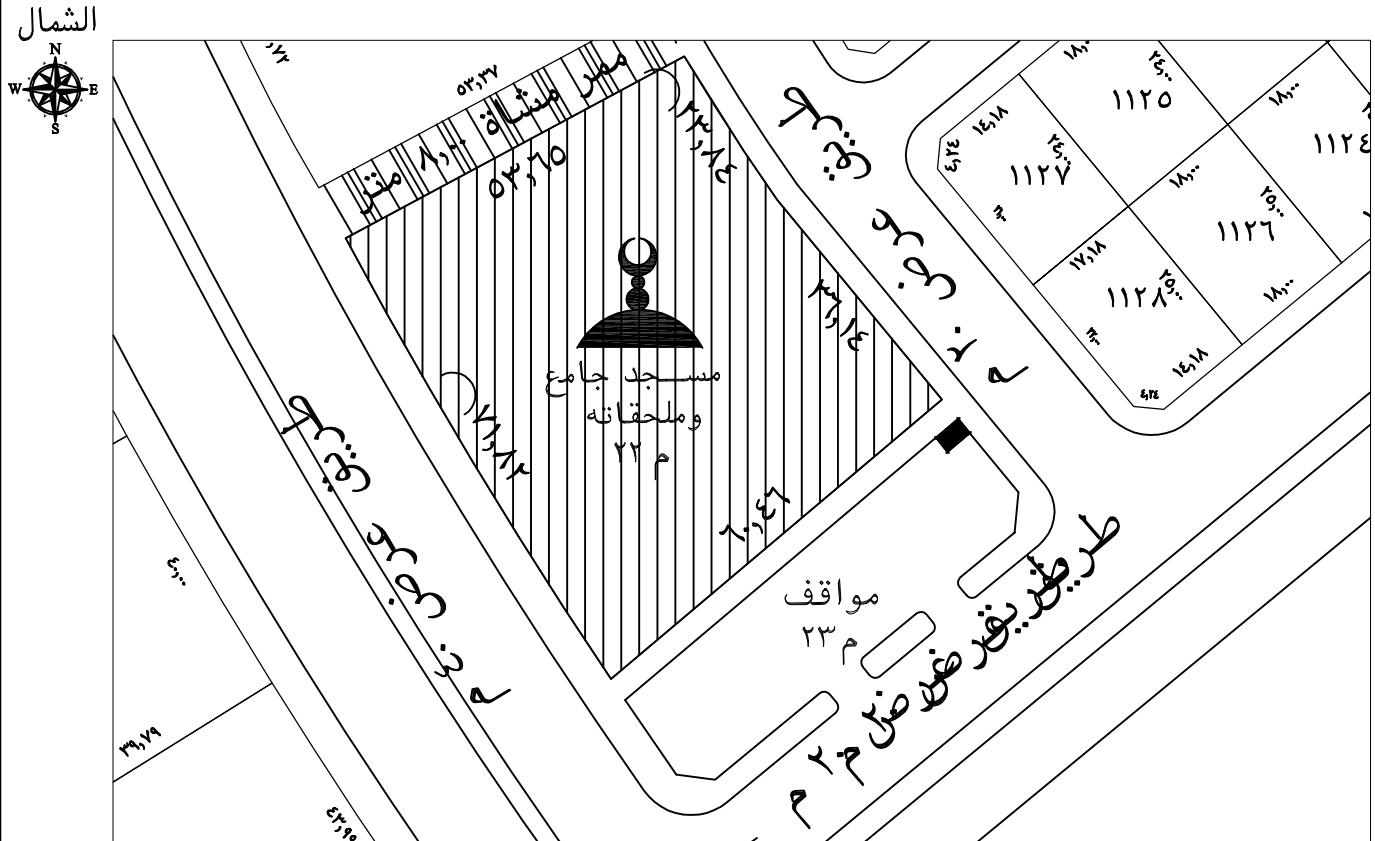
من المخطط المعتمد برقم ١٥٤٦

وذلك بموجب الصك رقم

الصادر من محكمة الخرج

والعاقد ملكيتها للمكرم / صالح عبد الله العسكر

وعبد الرحمن بن عبد الله الهليل



رقم القطعة	المساحة	جدول الابعاد والحدود	
٢٢ م	٢٣٧١٩,٥٣ م	الحد الشمالي	ممر مشاة ٨,٠٠ متر بطول ٥٣,٦٥ متر
		الحد الجنوبي	مواقف سيارات (٢٣ م) بطول ٦,٤٦ متر ويليها طريق عرض ٢٠ متر
		الحد الشرقي	طريق عرض ٢٠ متر يبدأ من الشمال الى الجنوب بطول دائري ٢٣,٨٤ متر ثم يتكسر بطول مستقيم ٣٦,١٤ متر
		الحد الغربي	طريق عرض ٤٠ متر بطول دائري ٧١,٨٢ متر

المساح	رئيس قسم المساحة	مدير ادارة التخطيط العمراني	وكيل الشؤون الفنية
ناصر الجميع	م / ابراهيم الصبحي	م / متعب القعيد	



المحايد مهندسون استشاريون

كروكي مساحي

يوضح ابعاد وحدود ومساحة مسجد محلي (٢٥م)

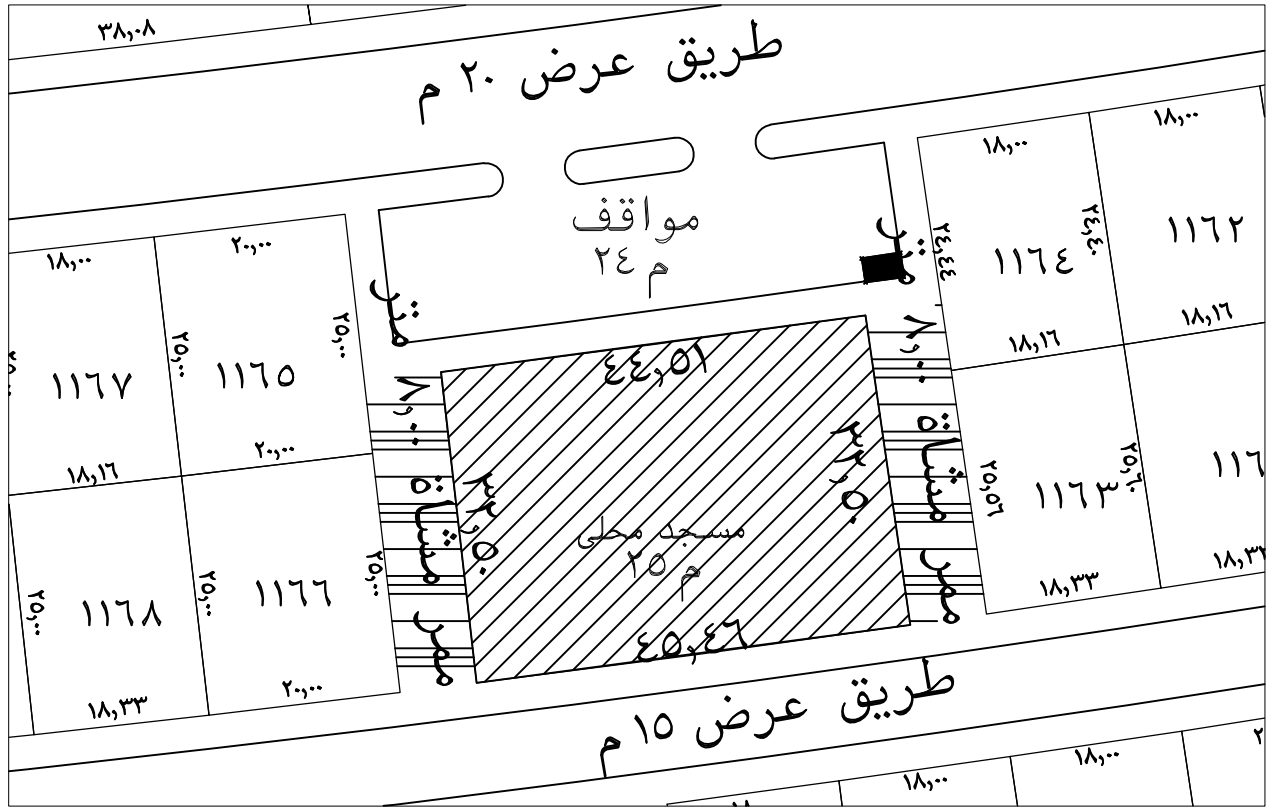
من المخطط المعتمد برقم ١٥٤٦

وذلك بموجب الصك رقم

الصادر من محكمة الخرج

والعائد ملكيتها للمكرم / صالح عبد الله العسكر

وعبد الرحمن بن عبد الله الهليل



رقم القطعة	المساحة	جدول الابعاد والحدود	
٢٥ م	٢م ١٤٦٢,٠٧	الحد الشمالي	مواقف سيارات (٢٤ م) بطول ٤٤,٥١ متر ويليها طريق عرض ٢٠ متر
		الحد الجنوبي	طريق عرض ١٥ متر بطول ٤٥,٤٦ متر
		الحد الشرقي	ممر مشاة ٨,١٠٠ متر بطول ٣٢,٥٠ متر
		الحد الغربي	ممر مشاة ٨,١٠٠ متر بطول ٣٢,٥٠ متر

المساح	رئيس قسم المساحة	مدير ادارة التخطيط العمراني	وكيل الشئون الفنية
ناصر الجميع	م / ابراهيم الصبحي	م / متعب القعيد	



المحايد مهندسون استشاريون

كروكي مساحي

يوضح ابعاد وحدود ومساحة خدمات تجارية (٢٦م)

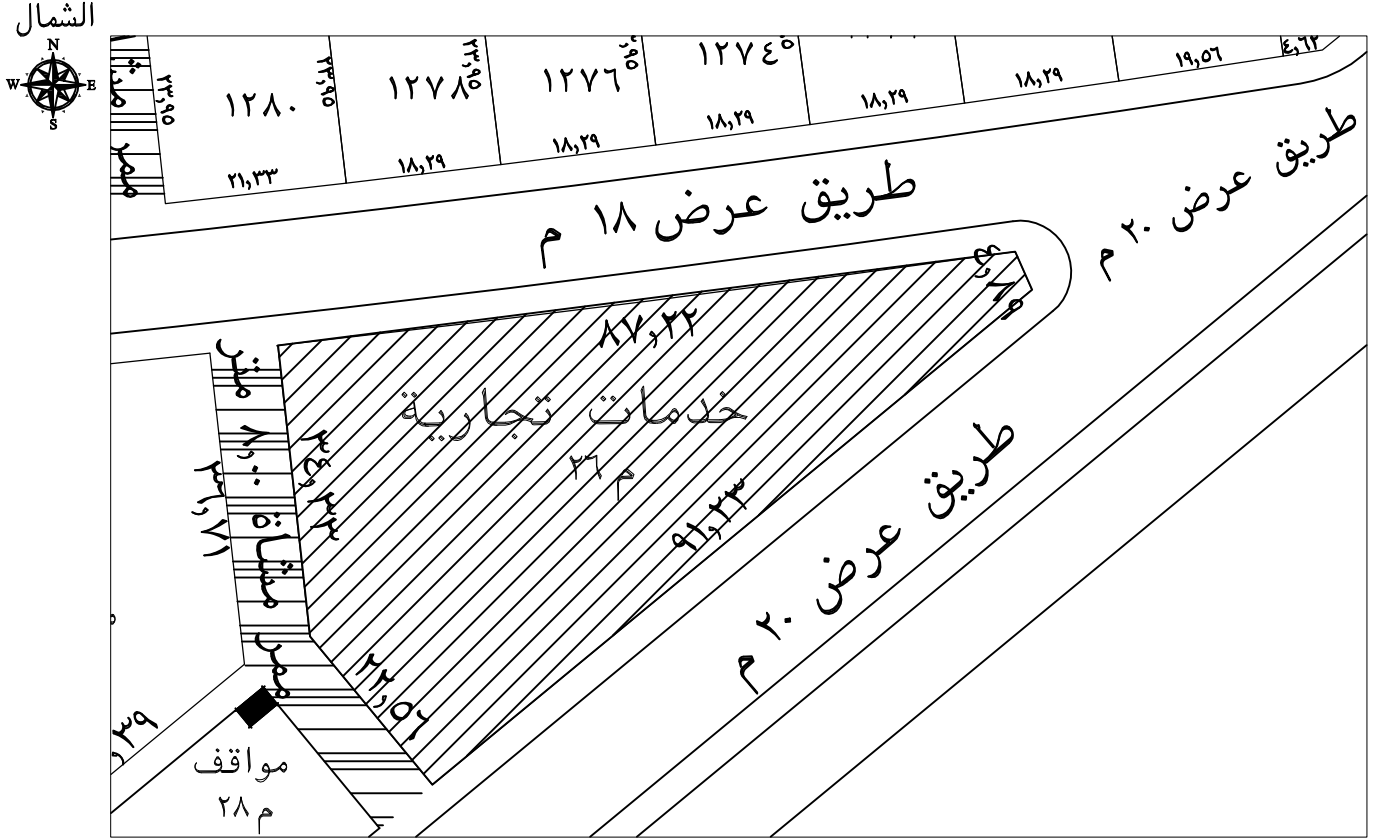
من المخطط المعتمد برقم ١٥٤٦

وذلك بموجب الصك رقم

الصادر من محكمة الخرج

والعاقد ملكيتها للمكرم / صالح عبد الله العسكر

وعبد الرحمن بن عبد الله الهليل



رقم القطعة	المساحة	جدول الابعاد والحدود	
٢٦ م	٢م٢٧٣٧,٧٧	الحد الشمالي	طريق عرض ١٨ متر بطول ٨٧,٢٢ متر
		الحد الجنوبي	طريق عرض ٢٠ متر بطول ٩١,٢٣ متر
		الحد الشرقي	طريق عرض ٢٠ متر بطول ٤,٨٩ متر
		الحد الغربي	ممر مشاة ٨,٠٠ متر يبدأ من الشمال الى الجنوب بطول ٢٢,٥٦ متر ثم ينكسر الى الجنوب الشرقي بطول ٣٤,٣٣ متر
المساح	رئيس قسم المساحة	مدير ادارة التخطيط العمراني	وكيل الشئون الفنية
ناصر الجميع	م / ابراهيم الصبحي	م / متعب القعيد	



المحايد مهندسون استشاريون

كروكي مساحي

يوضح ابعاد وحدود ومساحة مسجد جامع وملحقاته (٢٧م)

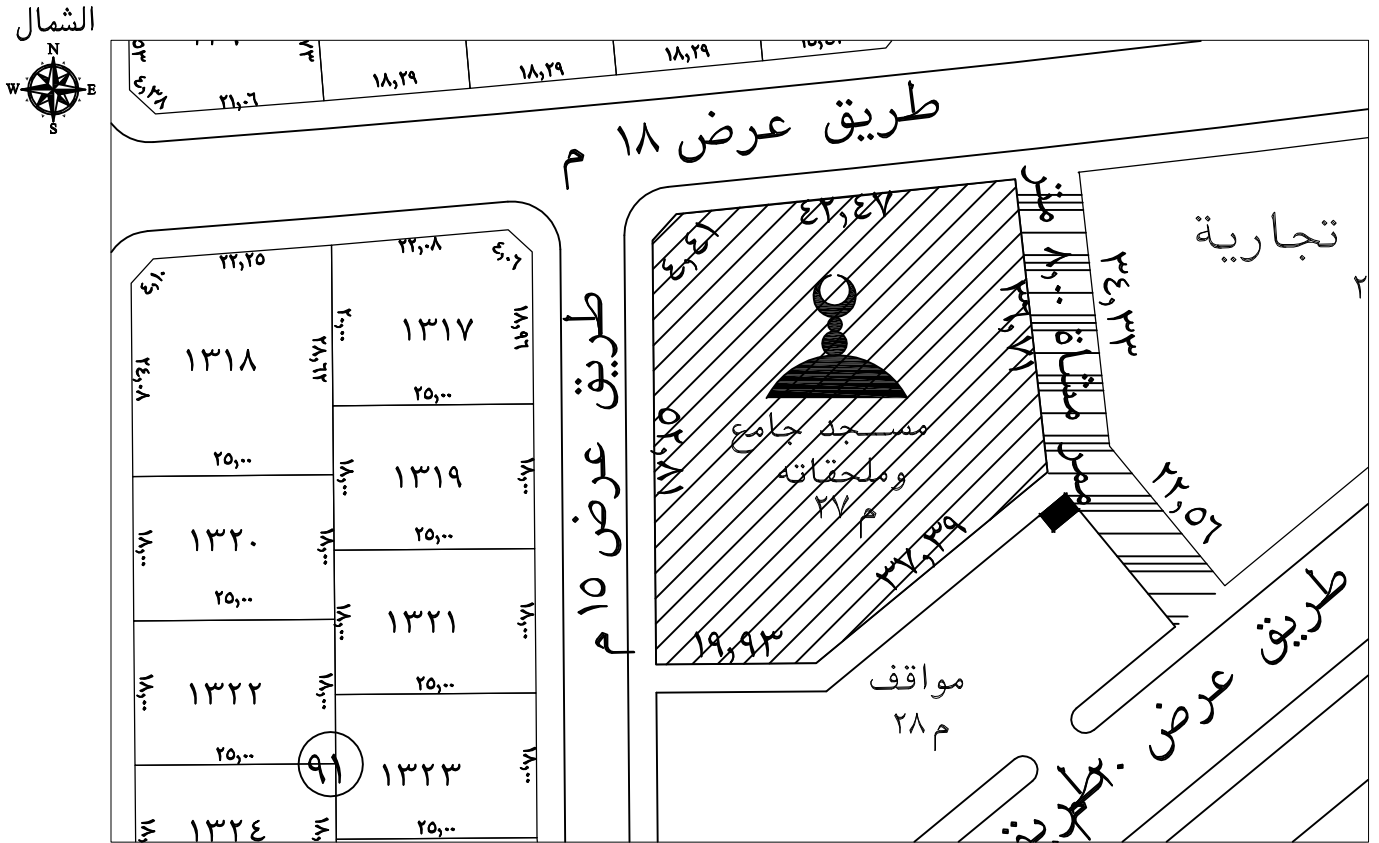
من المخطط المعتمد برقم ١٥٤٦

وذلك بموجب الصك رقم

الصادر من محكمة الخرج

والعاقد ملكيتها للمكرم / صالح عبد الله العسكر

وعبد الرحمن بن عبد الله الهليل



رقم القطعة	المساحة	جدول الابعاد والحدود	
٢٧ م	٢٢٤٢٨,٥٦ م	الحد الشمالي	طريق عرض ١٨ متر يبدأ من الشرق الى الغرب بطول ٤٢,٤٧ متر ثم يتكسر الى الجنوب الغربي بطول ٤,٤١ متر
		الحد الجنوبي	مواقف سيارات (٢٨ م) يبدأ من الشرق الى الجنوب الغربي بطول ٣٧,٣٩ متر ثم يتكسر غربا بطول ١٩,٩٣ متر ويليهما طريق عرض ٢٠ متر
		الحد الشرقي	ممر مشاة ٨,٠٠ متر بطول ٣٦,٧١ متر
		الحد الغربي	طريق عرض ١٥ متر بطول ٥٢,٨١ متر

المساح	رئيس قسم المساحة	مدير ادارة التخطيط العمراني	وكيل الشؤون الفنية
ناصر الجميع	م / ابراهيم الصبحي	م / متعب القعيد	



المحايد مهندسون استشاريون

كروكي مساحي

يوضح ابعاد وحدود ومساحة مدرسة ابتدائية بنين (٣٠ م)

من المخطط المعتمد برقم ١٥٤٦

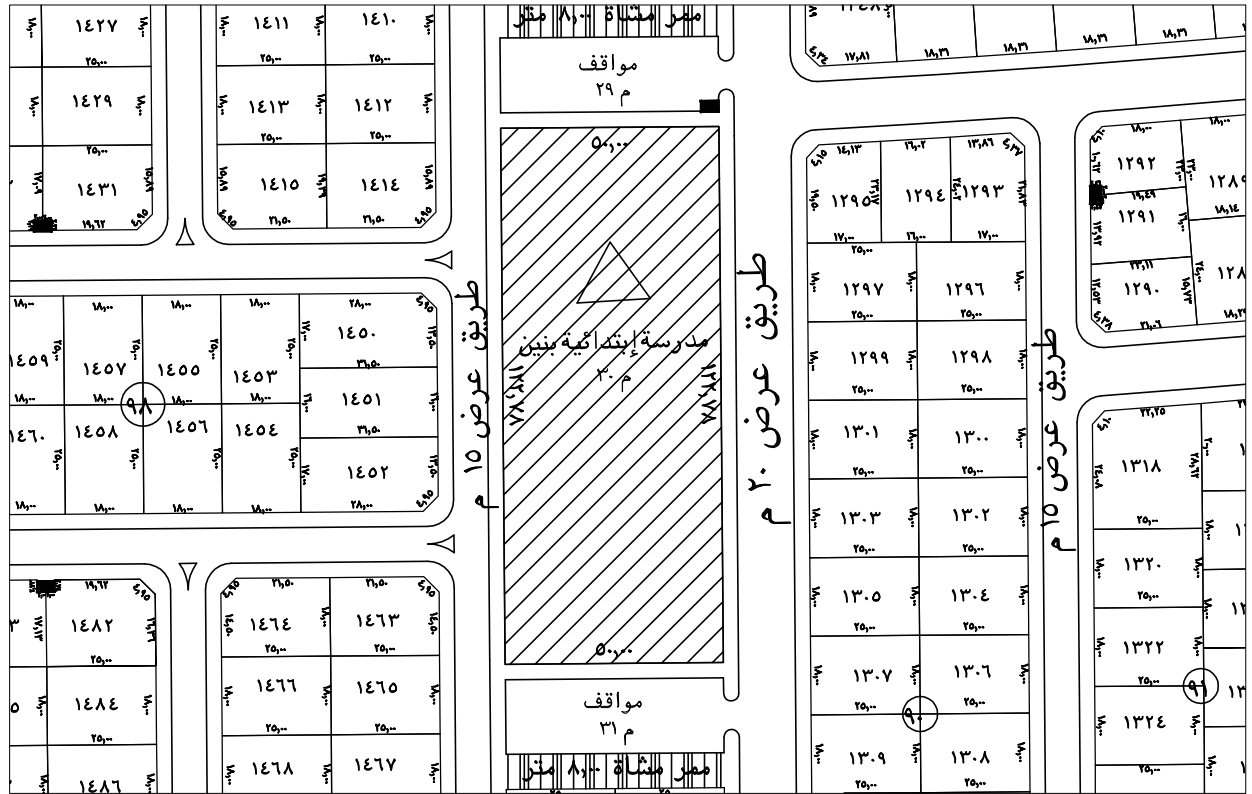
وذلك بموجب الصك رقم

الصادر من محكمة الخرج

والعائد ملكيتها للمكرم / صالح عبد الله العسكر

وعبد الرحمن بن عبد الله الهليل

الشمال



رقم القطعة	المساحة	جدول الابعاد والحدود	
٣٠ م	٢٦١٣٨,٦٨	الحد الشمالي	مواقف سيارات (٢٩ م) بطول ٥٠,٠٠ متر ويليها ممر مشاة ٨,٠٠ متر
		الحد الجنوبي	مواقف سيارات (٣٦ م) بطول ٥٠,٠٠ متر ويليها ممر مشاة ٨,٠٠ متر
		الحد الشرقي	طريق عرض ٢٠,٠٠ متر بطول ١٢٢,٧٨ متر
		الحد الغربي	طريق عرض ١٥,٠٠ متر بطول ١٢٢,٧٨ متر

المساح	رئيس قسم المساحة	مدير ادارة التخطيط العمراني	وكيل الشئون الفنية
ناصر الجميع	م / ابراهيم الصحبي	م / متعب القعيد	



المحاييد مهندسون استشاريون

كروكي مساحي

يوضح ابعاد وحدود ومساحة مسجد محلي (٣٢م)

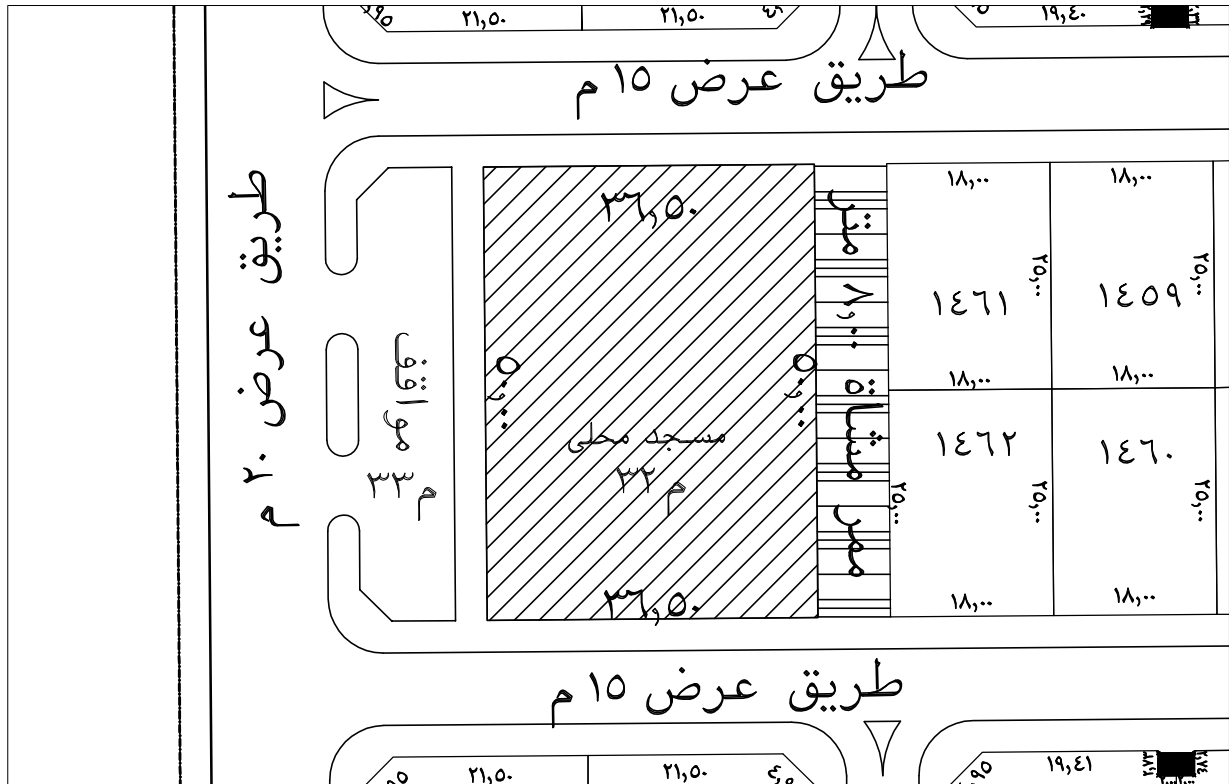
من المخطط المعتمد برقم ١٥٤٦

وذلك بموجب الصك رقم

الصادر من محكمة الخرج

والعاقد ملكيتها للمكرم / صالح عبد الله العسكر

وعبد الرحمن بن عبد الله الهليل



رقم القطعة	المساحة	جدول الابعاد والحدود	
		الحد الشمالي	الحد الجنوبي
٣٢ م	٢١٨٢٥,٠٠	طريق عرض ١٥ متر بطول ٣٦,٥٠ متر	الحد الشمالي
		طريق عرض ١٥ متر بطول ٣٦,٥٠ متر	الحد الجنوبي
		ممر مشاة ٨,٠٠ متر بطول ٥٠,٠٠ متر	الحد الشرقي
		مواقف سيارات (٣٣م) بطول ٥٠,٠٠ متر ويليها طريق عرض ٢٠ متر	الحد الغربي
وكيل الشؤون الفنية	مدير ادارة التخطيط العمراني	رئيس قسم المساحة	المساح
م / متعب القعيد	م / ابراهيم الصحبي	ناصر الجميع	



المحايد مهندسون استشاريون

كروكي مساحي

يوضح ابعاد وحدود ومساحة غرفة كهرباء ٣٣م

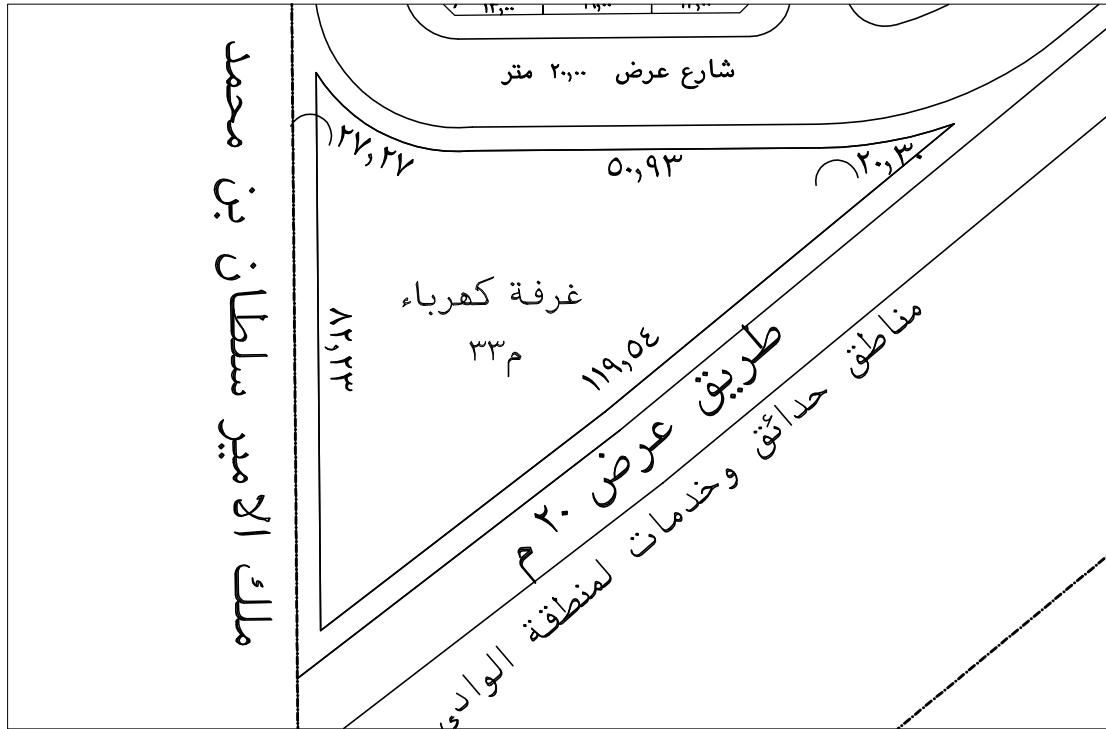
من المخطط المعتمد برقم ١٥٤٦

وذلك بموجب الصك رقم

الصادر من محكمة الخرج

والعائد ملكيتها للمكرم / صالح عبد الله العسكر

وعبد الرحمن بن عبد الله الهليل



رقم القطعة	المساحة	جدول الابعاد والحدود	
٣٣ م	٢٣٣.٤,٩٢ م	الحد الشمالي	طريق عرض ٢٠ متر يبدأ من الشرق الى الغرب بطول دائري ٢٠,٣٠ متر ثم ينكسر بطول مستقيم ٥٠,٩٣ متر ثم ينكسر بطول دائري ٢٧,٢٧ متر
		الحد الجنوبي	صفر
		الحد الشرقي	طريق عرض ٢٠ متر ومناطق حدائق وخدمات لمنطقة الوادي بطول ١١٩,٥٤ متر
		الحد الغربي	ملك الامير سلطان بن محمد بطول ٨٢,٢٣ متر

المساح	رئيس قسم المساحة	مدير ادارة التخطيط العمراني	وكيل الشؤون الفنية
ناصر الجميع	م / ابراهيم الصبي	م / متعب القعيد	



المحايد مهندسون استشاريون

جامعة الامير
سلطان بن عبد العزيز

